



Российская Федерация

Новгородская область Валдайский район

АДМИНИСТРАЦИЯ ИВАНТЕЕВСКОГО СЕЛЬСКОГО ПОСЕЛЕНИЯ

ПОСТАНОВЛЕНИЕ

26.04.2018 № 37

д. Ивантеево

Об утверждении проекта межевания территории для формирования земельных участков под обслуживание и эксплуатацию автомобильных дорог

В соответствии с статьёй 43 Градостроительного Кодекса Российской Федерации, Федеральным законом от 06.10.2003 № 131-ФЗ «Об общих принципах организации местного самоуправления в Российской Федерации», Уставом Ивантеевского сельского поселения

ПОСТАНОВЛЯЮ:

1. Утвердить прилагаемый Проект межевания территории для формирования земельных участков под обслуживание и эксплуатацию автомобильных дорог, расположенных по адресу: Новгородская область, Валдайский район, Ивантеевское сельское поселение.

2. Опубликовать постановление в информационном бюллетене «Ивантеевский вестник», разместить на официальном сайте администрации поселения в сети Интернет

Глава Ивантеевского сельского поселения

К.Ф. Колпаков

Верно:
ведущий специалист
11.05.2018

О.М. Александрова

Общество с ограниченной ответственностью



«Проектно-Исследовательский Центр»

ПРОЕКТ МЕЖЕВАНИЯ ТЕРРИТОРИИ

для формирования земельных участков под обслуживание и эксплуатацию
автомобильных дорог, расположенных по адресу: Новгородская область,
Валдайский район, Ивантеевское сельское поселение

г. Ставрополь, 2018

СОДЕРЖАНИЕ

Текстовая часть	Стр.
1. Пояснительная записка	4-7
2. Перечень образуемых земельных участков	8
3. Каталоги координат образуемых земельных участков	9-19
Графическая часть	
4. Обзорная схема размещения объекта	20-27
5. Чертеж межевания территории	28-92

ПОЯСНИТЕЛЬНАЯ ЗАПИСКА

1. Основание для разработки проекта

Работы по составлению проекта межевания территории для формирования земельных участков под обслуживание и эксплуатацию автомобильных дорог, расположенных по адресу: Новгородская область, Валдайский район, Ивантеевское сельское поселение, выполнены на основании договора № 2405 от «1» июля 2017 г., заключенными между ООО «Проектно-Исследовательский Центр» (Подрядчик) и Администрацией Ивантеевского сельского поселения.

В процессе разработки проекта межевания территории использовались следующие материалы и нормативно-правовые документы:

- "Градостроительный кодекс Российской Федерации" от 29.12.2004 N 190-ФЗ (ред. от 29.07.2017) (с изм. и доп., вступ. в силу с 11.08.2017)
- "Земельный кодекс Российской Федерации" от 25.10.2001 N 136-ФЗ (ред. от 29.07.2017) (с изм. и доп., вступ. в силу с 11.08.2017);
- Правила землепользования и застройки муниципального образования «Ивантеевское сельское поселение»;
- Приказ Минэкономразвития России от 08.12.2015 N 921 (с изм. от 23.11.2016 N 742) "Об утверждении формы и состава сведений межевого плана, требований к его подготовке"
- СП 34.13330.2012 «Автомобильные дороги»
- СП 42.13330.2011 «Градостроительство. Планировка и застройка городских и сельских поселений»

Система координат, в соответствии с приказом Федеральной службы земельного кадастра России от 28.03.2002 г. № П/256, принята МСК 53 (Зона-2).

2. Характеристика проектируемого участка

Образуемые земельные участки находятся на территории Ивантеевского

сельского поселения Валдайского района Новгородской области. Новгородская область – субъект Российской Федерации, расположенный на северо-западе Российской Федерации. Входит в состав Северо-Западного федерального округа. Проектом межевания на указанной территории выделены 8 (восемь) участков проектирования.

Рассматриваемая территория расположена в границах кадастровых кварталов: 53:03:0732001, 53:03:0733001, 53:03:0735001, 53:03:0745001, 53:03:0747001, 53:03:0752001, 53:03:0767001.

Категория земель – земли населенных пунктов.

Общая площадь под проектируемыми земельными участками составляет 15116 кв.м.

В соответствии с ответом Управления государственной охраны объектов культурного наследия (исх №КН-4526-И от 29.12.2017г) в границах рассматриваемых участков недвижимые объекты культурного наследия (здания, сооружения) отсутствуют. Испрашиваемые земельные участки расположены вне зон охраны и вне защитных зон объектов культурного наследия Новгородской области.

Для определения координат точек земной поверхности и для установления границ земельных участков на местности использовался метод спутниковых (геодезических) измерений. Система координат – СК 53 (Зона-2).

Установление границ земельных участков на местности следует выполнять в соответствии с требованиями федерального законодательства, а также инструкции по проведению межевания.

Перечень образуемых земельных участков приведен в таблице 1.

Участок №1 представляет собой образуемый земельный участок общей площадью 295 кв.м. расположен в границах кадастрового квартала 53:03:0732001, местоположение — Новгородская область, Валдайский район, д.Ивантеево ул. 2-й переулок, категория земель — земли населенных пунктов; разрешенное использование — земельные участки (территории) общего пользования.

Участок №2 представляет собой образуемый земельный участок общей площадью 227 кв.м. расположен в границах кадастрового квартала 53:03:0735001, местоположение — Новгородская область, Валдайский район, д.Большое Уклейно ул. Новая, категория земель — земли населенных пунктов; разрешенное использование — земельные участки (территории) общего пользования.

Участок №3 представляет собой образуемый земельный участок общей площадью 808 кв.м. расположен в границах кадастрового квартала 53:03:0767001, местоположение — Новгородская область, Валдайский район, д.Сухая Ветошь, категория земель — земли населенных пунктов; разрешенное использование — земельные участки (территории) общего пользования.

Участок №4 представляет собой образуемый земельный участок общей площадью 2014 кв.м. расположен в границах кадастровых кварталов 53:03:0745001, местоположение — Новгородская область, Валдайский район, д. Новая Ивановка, категория земель — земли населенных пунктов; разрешенное использование — земельные участки (территории) общего пользования.

Участок №5 представляет собой образуемый земельный участок общей площадью 3590 кв.м. расположен в границах кадастрового квартала 53:03:0752001, местоположение — Новгородская область, Валдайский район, д. Вишневка, категория земель — земли населенных пунктов; разрешенное использование — земельные участки (территории) общего пользования.

Участок №6 представляет собой образуемый земельный участок общей площадью 3924 кв.м. расположен в границах кадастрового квартала 53:03:0747001, местоположение — Новгородская область, Валдайский район, д. Симаниха, категория земель — земли населенных пунктов; разрешенное использование — земельные участки (территории) общего пользования.

Участок №7 представляет собой образуемый земельный участок общей площадью 157 кв.м. расположен в границах кадастрового квартала 53:03:0747001, местоположение — Новгородская область, Валдайский район, д. Симаниха, категория земель — земли населенных пунктов; разрешенное использование — земельные участки (территории) общего пользования. Образуемые пересечения с участком 53:03:0747001:66 рекомендуется устранить путем проведения кадастровых работ по изъятию части земельного участка для государственных и муниципальных нужд.

Участок №8 представляет собой образуемый земельный участок общей площадью 2815 кв.м. расположен в границах кадастрового квартала 53:03:0733001, местоположение — Новгородская область, Валдайский район, д. Княжево, категория земель — земли населенных пунктов; разрешенное использование — земельные участки (территории) общего пользования.

Участок №9 представляет собой образуемый земельный участок общей площадью 1286 кв.м. расположен в границах кадастровых кварталов 53:03:0733001, местоположение — Новгородская область, Валдайский район, д. Княжево, категория земель — земли населенных пунктов; разрешенное использование — земельные участки (территории) общего пользования.

Предельные минимальные и максимальные размеры земельных участков с разрешенным видом использования «Земельные участки (территории) общего пользования» Правилами землепользования и застройки, утвержденными решением Совета депутатов Ивантеевского сельского поселения Валдайского района Новгородской области от 20.12.2011 №63 (источник официального опубликования(http://ивантеево.рф/tinybrowser/files/gd/pzz/20.12.2011_-_63_80_121.pdf) не установлены.

Каталоги координат поворотных точек границ формируемых земельных участков приведены в таблицах 1-9.

Исполнитель  Мозоль О.А.

**Перечень образуемых земельных участков
(в границах Ивантеевского сельского поселения
Валдайского района Новгородской области)**

Таблица 1

№	Местоположение образуемого земельного участка	Условный номер образуемого земельного участка	Площадь образуемого земельного участка (кв.м)	Категория земель образуемого земельного участка	Разрешенное использование образуемого земельного участка
1	2	3	4	5	6
1	Новгородская область, Валдайский район, д.Ивантеево ул. 2-й переулок	1	295	Земли населенных пунктов	Земельные участки (территории) общего пользования
2	Новгородская область, Валдайский район, д.Большое Уклейно ул. Новая	2	227	Земли населенных пунктов	Земельные участки (территории) общего пользования
3	Новгородская область, Валдайский район, д.Сухая Ветошь	3	808	Земли населенных пунктов	Земельные участки (территории) общего пользования
4	Новгородская область, Валдайский район, д.Новая Ивановка	4	2014	Земли населенных пунктов	Земельные участки (территории) общего пользования
5	Новгородская область, Валдайский район, д.Вишневка	5	3590	Земли населенных пунктов	Земельные участки (территории) общего пользования
6	Новгородская область, Валдайский район, д.Симаниха	6	3924	Земли населенных пунктов	Земельные участки (территории) общего пользования
7	Новгородская область, Валдайский район, д.Симаниха	7	157	Земли населенных пунктов	Земельные участки (территории) общего пользования
8	Новгородская область, Валдайский район, д.Княжево	8	2815	Земли населенных пунктов	Земельные участки (территории) общего пользования
9	Новгородская область, Валдайский район, д.Княжево	9	1286	Земли населенных пунктов	Земельные участки (территории) общего пользования

**Каталоги координат образуемых земельных участков
(в границах Ивантеевского сельского поселения
Валдайского района Новгородской области)**

Таблица 2

:ЗУ1 Площадь: 295 кв. м. (Участок №1)					
н1	495583.16	2289502.91	н1	н2	9.53
н2	495584.65	2289512.32	н2	н3	0.54
н3	495584.74	2289512.85	н3	н4	0.61
н4	495585.01	2289513.40	н4	н5	19.28
н5	495593.57	2289530.68	н5	н6	13.58
н6	495595.66	2289544.10	н6	н7	13.07
н7	495600.60	2289556.20	н7	н8	17.11
н8	495611.65	2289569.26	н8	н9	9.07
н9	495618.68	2289574.99	н9	н10	3.00
н10	495616.53	2289577.08	н10	н11	9.00
н11	495609.54	2289571.41	н11	н12	17.86
н12	495598.01	2289557.77	н12	н13	13.89
н13	495592.75	2289544.91	н13	н14	13.48
н14	495590.67	2289531.59	н14	н15	19.87
н15	495581.85	2289513.78	н15	н16	10.02
н16	495580.28	2289503.88	н16	н17	14.45
н17	495573.50	2289491.12	н17	н18	3.00
н18	495575.86	2289489.27	н18	н1	15.47

Таблица 3

:ЗУ1 Площадь: 227 кв. м. (Участок №2)					
:ЗУ1(1)	-	-	:ЗУ1(1)	-	-
н1	491493.89	2285714.80	н1	н2	20.74
н2	491489.57	2285735.09	н2	н3	12.18
н3	491486.85	2285746.96	н3	н4	43.26
н4	491472.51	2285787.77	н4	н5	3.08
н5	491470.26	2285785.66	н5	н6	41.75
н6	491483.94	2285746.22	н6	н7	11.94
н7	491486.33	2285734.52	н7	н8	21.19
н8	491491.03	2285713.86	н8	н1	3.01

Таблица 4

:ЗУ1 Площадь: 808 кв. м. (Участок №3)					
н1	484073.54	2289625.52	н1	н2	38.63
н2	484081.18	2289663.39	н2	н3	0.85
н3	484080.75	2289664.12	н3	н4	35.70
н4	484048.40	2289679.21	н4	н5	28.39
н5	484022.10	2289689.91	н5	н6	9.27
н6	484013.81	2289694.06	н6	н7	27.76
н7	483988.22	2289704.83	н7	н8	37.61
н8	483957.82	2289726.98	н8	н9	6.30
н9	483953.10	2289731.15	н9	н10	3.36
н10	483950.90	2289728.61	н10	н11	7.11
н11	483956.48	2289724.20	н11	н12	37.54
н12	483986.39	2289701.52	н12	н13	27.72
н13	484011.97	2289690.84	н13	н14	2.74
н14	484014.42	2289689.62	н14	н15	1.98
н15	484014.96	2289687.72	н15	н16	25.52
н16	484005.14	2289664.16	н16	н17	4.78
н17	484001.99	2289660.56	н17	н18	7.00
н18	483996.99	2289655.66	н18	н19	4.05
н19	484000.75	2289654.16	н19	н20	5.56
н20	484004.72	2289658.05	н20	н21	6.22
н21	484008.69	2289662.84	н21	н22	25.32
н22	484018.33	2289686.25	н22	н23	1.65
н23	484019.80	2289687.01	н23	н24	29.40
н24	484046.97	2289675.77	н24	н25	32.22
н25	484076.06	2289661.91	н25	н26	2.10
н26	484076.70	2289659.91	н26	н27	33.71
н27	484070.03	2289626.87	н27	н1	3.76

Таблица 5

:ЗУ1 Площадь: 2014 кв. м. (Участок №4)					
н1	489887.63	2288909.65	н1	н2	31.10
н2	489894.37	2288940.01	н2	н3	49.21
н3	489910.46	2288986.52	н3	н4	49.67
н4	489922.21	2289034.78	н4	н5	49.05
н5	489935.19	2289082.08	н5	н6	76.59
н6	489953.41	2289156.47	н6	н7	54.22
н7	489972.46	2289207.23	н7	н8	26.13
н8	489989.62	2289226.93	н8	н9	43.05
н9	490021.32	2289256.06	н9	н10	75.18

н10	490069.52	2289313.75	н10	н11	4.00
н11	490066.45	2289316.31	н11	н12	74.91
н12	490018.42	2289258.83	н12	н13	43.01
н13	489986.75	2289229.73	н13	н14	27.08
н14	489968.97	2289209.31	н14	н15	55.18
н15	489949.58	2289157.65	н15	н16	76.76
н16	489931.32	2289083.09	н16	н17	49.06
н17	489918.33	2289035.78	н17	н18	49.53
н18	489906.62	2288987.65	н18	н19	49.26
н19	489890.51	2288941.10	н19	н20	31.20
н20	489883.75	2288910.64	н20	н21	18.43
н21	489878.63	2288892.94	н21	н22	12.44
н22	489873.07	2288881.81	н22	н23	16.79
н23	489863.29	2288868.16	н23	н24	4.00
н24	489866.54	2288865.83	н24	н25	17.11
н25	489876.50	2288879.74	н25	н26	13.13
н26	489882.37	2288891.48	н26	н1	18.92

Таблица 6

ЗУ1 Площадь: 3590 кв. м. (Участок №5)					
н1	486558.42	2285973.10	н1	н2	4.00
н2	486559.48	2285976.96	н2	н3	22.87
н3	486537.43	2285983.02	н3	н4	15.06
н4	486524.19	2285990.20	н4	н5	22.78
н5	486512.49	2286009.75	н5	н6	10.89
н6	486507.27	2286019.31	н6	н7	10.06
н7	486502.97	2286028.40	н7	н8	14.62
н8	486495.71	2286041.09	н8	н9	6.52
н9	486491.58	2286046.14	н9	н10	5.44
н10	486487.33	2286049.54	н10	н11	48.77
н11	486439.67	2286059.90	н11	н12	26.93
н12	486422.06	2286080.28	н12	н13	30.91
н13	486396.43	2286097.55	н13	н14	36.17
н14	486363.89	2286113.35	н14	н15	62.76
н15	486305.30	2286135.85	н15	н16	22.38
н16	486283.41	2286140.53	н16	н17	16.13
н17	486269.82	2286149.21	н17	н18	37.12
н18	486256.64	2286183.91	н18	н19	17.70
н19	486255.37	2286201.56	н19	н20	32.51
н20	486234.46	2286226.45	н20	н21	20.56

н21	486224.17	2286244.25	н21	н22	33.05
н22	486218.30	2286276.77	н22	н23	4.00
н23	486214.36	2286276.06	н23	н24	33.75
н24	486220.36	2286242.85	н24	н25	21.60
н25	486231.17	2286224.15	н25	н26	31.56
н26	486251.47	2286199.98	н26	н27	16.99
н27	486252.69	2286183.03	н27	н28	37.01
н28	486265.84	2286148.43	н28	н29	0.86
н29	486265.05	2286148.09	н29	н30	2.64
н30	486262.41	2286148.00	н30	н31	9.39
н31	486253.28	2286150.19	н31	н32	8.10
н32	486245.55	2286147.77	н32	н33	22.00
н33	486231.14	2286131.14	н33	н34	7.38
н34	486225.16	2286126.81	н34	н35	5.60
н35	486219.99	2286124.67	н35	н36	9.68
н36	486210.39	2286123.40	н36	н37	8.61
н37	486201.78	2286123.49	н37	н38	8.55
н38	486193.24	2286123.93	н38	н39	7.47
н39	486186.01	2286122.06	н39	н40	4.30
н40	486182.00	2286120.51	н40	н41	7.11
н41	486174.94	2286119.64	н41	н42	3.03
н42	486172.29	2286118.18	н42	н43	4.57
н43	486172.27	2286113.61	н43	н44	4.47
н44	486176.19	2286115.76	н44	н45	6.83
н45	486182.97	2286116.60	н45	н46	4.57
н46	486187.24	2286118.24	н46	н47	6.62
н47	486193.65	2286119.90	н47	н48	8.02
н48	486201.66	2286119.49	н48	н49	8.97
н49	486210.63	2286119.40	н49	н50	10.50
н50	486221.04	2286120.78	н50	н51	6.58
н51	486227.12	2286123.29	н51	н52	8.32
н52	486233.86	2286128.17	н52	н53	21.33
н53	486247.83	2286144.29	н53	н54	5.86
н54	486253.42	2286146.04	н54	н55	8.82
н55	486262.00	2286143.98	н55	н56	3.94
н56	486265.94	2286144.11	н56	н57	2.87
н57	486268.56	2286145.27	н57	н58	15.79
н58	486281.87	2286136.77	н58	н59	22.79
н59	486304.16	2286132.00	н59	н60	62.28
н60	486362.30	2286109.67	н60	н61	26.81
н61	486386.42	2286097.96	н61	н62	13.18
н62	486380.48	2286086.20	н62	н63	25.97

н63	486372.23	2286061.57	н63	н64	20.74
н64	486366.59	2286041.61	н64	н65	15.00
н65	486361.93	2286027.35	н65	н66	10.00
н66	486358.83	2286017.84	н66	н67	9.00
н67	486356.77	2286009.08	н67	н68	7.41
н68	486354.16	2286002.15	н68	н69	8.34
н69	486350.61	2285994.60	н69	н70	14.79
н70	486343.06	2285981.88	н70	н71	8.15
н71	486337.63	2285975.80	н71	н72	11.26
н72	486329.00	2285968.56	н72	н73	8.30
н73	486320.85	2285967.00	н73	н74	7.60
н74	486313.27	2285966.47	н74	н75	17.45
н75	486296.35	2285970.73	н75	н76	12.00
н76	486285.06	2285974.81	н76	н77	9.17
н77	486276.25	2285977.35	н77	н78	23.56
н78	486253.77	2285984.41	н78	н79	41.61
н79	486215.14	2285999.86	н79	н80	10.68
н80	486204.66	2286001.94	н80	н81	19.50
н81	486185.87	2285996.74	н81	н82	4.19
н82	486185.73	2285992.55	н82	н83	19.80
н83	486204.81	2285997.83	н83	н84	9.37
н84	486214.00	2285996.01	н84	н85	41.39
н85	486252.43	2285980.64	н85	н86	23.75
н86	486275.09	2285973.52	н86	н87	9.10
н87	486283.83	2285971.00	н87	н88	12.07
н88	486295.18	2285966.90	н88	н89	18.28
н89	486312.91	2285962.44	н89	н90	8.48
н90	486321.37	2285963.03	н90	н91	9.57
н91	486330.77	2285964.83	н91	н92	12.60
н92	486340.43	2285972.92	н92	н93	8.83
н93	486346.30	2285979.51	н93	н94	15.37
н94	486354.15	2285992.72	н94	н95	8.69
н95	486357.84	2286000.59	н95	н96	7.82
н96	486360.60	2286007.91	н96	н97	9.09
н97	486362.69	2286016.76	н97	н98	10.09
н98	486365.82	2286026.35	н98	н99	14.83
н99	486370.41	2286040.45	н99	н100	20.72
н100	486376.05	2286060.39	н100	н101	25.60
н101	486384.18	2286084.66	н101	н102	12.95
н102	486390.02	2286096.22	н102	н103	4.90
н103	486394.43	2286094.08	н103	н104	30.09
н104	486419.38	2286077.26	н104	н105	27.73

н105	486437.52	2286056.28	н105	н106	49.16
н106	486485.56	2286045.83	н106	н107	4.08
н107	486488.75	2286043.28	н107	н108	5.77
н108	486492.40	2286038.81	н108	н109	14.13
н109	486499.42	2286026.55	н109	н110	10.02
н110	486503.71	2286017.50	н110	н111	11.09
н111	486509.02	2286007.76	н111	н112	23.95
н112	486521.32	2285987.21	н112	н113	16.62
н113	486535.93	2285979.29	н113	н1	23.33

Таблица 7

:ЗУ1 Площадь: 3924 кв. м. (Участок №6)					
:ЗУ1(1)	-	-	:ЗУ1(1)	-	-
н1	487945.61	2284487.79	н1	н2	19.66
н2	487964.09	2284494.49	н2	н3	4.00
н3	487962.69	2284498.24	н3	н4	19.21
н4	487944.63	2284491.69	н4	н5	15.24
н5	487929.55	2284489.49	н5	н6	6.60
н6	487923.01	2284490.37	н6	н7	8.08
н7	487915.55	2284493.48	н7	н8	3.36
н8	487913.15	2284495.83	н8	н9	34.86
н9	487886.81	2284518.67	н9	н10	33.59
н10	487861.76	2284541.05	н10	н11	0.88
н11	487861.16	2284541.70	н11	н12	24.28
н12	487845.29	2284560.07	н12	н13	31.95
н13	487823.92	2284583.82	н13	н14	4.44
н14	487820.56	2284586.73	н14	н15	2.64
н15	487821.46	2284589.21	н15	н16	12.54
н16	487824.02	2284601.49	н16	н17	26.73
н17	487827.27	2284628.02	н17	н18	4.19
н18	487823.49	2284629.83	н18	н19	27.74
н19	487820.10	2284602.30	н19	н20	12.26
н20	487817.60	2284590.30	н20	н21	3.58
н21	487816.39	2284586.93	н21	н22	4.00
н22	487814.50	2284583.40	н22	н23	10.06
н23	487807.35	2284576.32	н23	н24	14.06
н24	487796.72	2284567.12	н24	н25	23.72
н25	487778.07	2284552.46	н25	н26	9.33
н26	487772.75	2284544.80	н26	н27	0.53
н27	487772.48	2284544.34	н27	н28	16.98

н28	487764.92	2284529.14	н28	н29	8.30
н29	487762.04	2284521.36	н29	н30	9.31
н30	487763.20	2284512.12	н30	н31	0.07
н31	487763.22	2284512.05	н31	н32	40.89
н32	487788.92	2284480.24	н32	н33	31.66
н33	487813.94	2284460.84	н33	н34	30.71
н34	487836.61	2284440.12	н34	н35	26.45
н35	487860.21	2284428.18	н35	н36	4.00
н36	487862.02	2284431.75	н36	н37	25.90
н37	487838.91	2284443.44	н37	н38	30.34
н38	487816.51	2284463.90	н38	н39	31.35
н39	487791.74	2284483.12	н39	н40	39.23
н40	487766.60	2284513.24	н40	н41	8.19
н41	487764.77	2284521.22	н41	н42	7.18
н42	487766.98	2284528.05	н42	н43	11.52
н43	487772.99	2284537.88	н43	н44	5.73
н44	487776.13	2284542.67	н44	н45	8.56
н45	487781.02	2284549.69	н45	н46	23.21
н46	487799.26	2284564.04	н46	н47	14.29
н47	487810.07	2284573.39	н47	н48	10.79
н48	487817.74	2284580.98	н48	н49	2.25
н49	487818.80	2284582.96	н49	н50	3.06
н50	487821.11	2284580.96	н50	н51	31.74
н51	487842.34	2284557.37	н51	н52	25.37
н52	487859.59	2284538.77	н52	н53	16.85
н53	487872.15	2284527.54	н53	н54	26.25
н54	487891.96	2284510.32	н54	н55	9.86
н55	487899.14	2284503.56	н55	н56	19.26
н56	487913.56	2284490.79	н56	н57	1.25
н57	487914.55	2284490.02	н57	н58	8.07
н58	487922.17	2284487.35	н58	н59	3.64
н59	487925.65	2284486.28	н59	н60	8.17
н60	487933.81	2284485.79	н60	н1	11.97
:3У1(2)	-	-	:3У1(2)	-	-
н61	488229.61	2284558.60	н61	н62	4.00
н62	488231.12	2284562.30	н62	н63	14.82
н63	488217.39	2284567.89	н63	н64	13.67
н64	488204.03	2284570.79	н64	н65	24.40
н65	488179.98	2284574.88	н65	н66	26.79
н66	488153.67	2284579.93	н66	н67	14.34
н67	488139.71	2284583.21	н67	н68	7.04
н68	488133.38	2284586.29	н68	н69	7.78

н69	488129.35	2284592.94	н69	н70	21.06
н70	488127.20	2284613.89	н70	н71	23.34
н71	488130.39	2284637.01	н71	н72	24.44
н72	488135.35	2284660.94	н72	н73	18.87
н73	488136.54	2284679.77	н73	н74	16.25
н74	488133.47	2284695.73	н74	н75	13.90
н75	488127.03	2284708.05	н75	н76	17.49
н76	488117.28	2284722.57	н76	н77	17.72
н77	488108.15	2284737.76	н77	н78	18.49
н78	488098.03	2284753.24	н78	н79	13.32
н79	488089.67	2284763.61	н79	н80	11.13
н80	488082.32	2284771.97	н80	н81	20.22
н81	488065.79	2284783.62	н81	н82	12.08
н82	488056.03	2284790.74	н82	н83	10.85
н83	488049.31	2284799.26	н83	н84	12.61
н84	488040.59	2284808.37	н84	н85	14.86
н85	488030.14	2284818.93	н85	н86	17.90
н86	488017.18	2284831.28	н86	н87	15.54
н87	488006.32	2284842.39	н87	н88	11.31
н88	487997.21	2284849.10	н88	н89	13.75
н89	487985.36	2284856.08	н89	н90	23.47
н90	487965.10	2284867.93	н90	н91	11.91
н91	487955.08	2284874.37	н91	н92	20.70
н92	487937.11	2284884.65	н92	н93	25.11
н93	487915.69	2284897.76	н93	н94	3.52
н94	487912.63	2284899.50	н94	н95	4.00
н95	487910.77	2284895.96	н95	н96	3.32
н96	487913.66	2284894.32	н96	н97	25.11
н97	487935.08	2284881.21	н97	н98	20.66
н98	487953.01	2284870.95	н98	н99	11.89
н99	487963.01	2284864.52	н99	н100	23.54
н100	487983.33	2284852.63	н100	н101	13.55
н101	487995.01	2284845.76	н101	н102	10.77
н102	488003.68	2284839.37	н102	н103	15.29
н103	488014.37	2284828.44	н103	н104	17.92
н104	488027.34	2284816.07	н104	н105	14.76
н105	488037.73	2284805.58	н105	н106	12.38
н106	488046.29	2284796.64	н106	н107	11.22
н107	488053.23	2284787.83	н107	н108	12.67
н108	488063.46	2284780.36	н108	н109	19.77
н109	488079.63	2284768.98	н109	н110	10.58
н110	488086.61	2284761.03	н110	н111	13.04

н111	488094.79	2284750.88	н111	н112	18.23
н112	488104.77	2284735.63	н112	н113	17.74
н113	488113.91	2284720.42	н113	н114	17.35
н114	488123.58	2284706.01	н114	н115	13.11
н115	488129.66	2284694.40	н115	н116	15.16
н116	488132.52	2284679.51	н116	н117	18.08
н117	488131.37	2284661.47	н117	н118	24.28
н118	488126.45	2284637.69	н118	н119	23.96
н119	488123.17	2284613.96	н119	н120	22.44
н120	488125.46	2284591.64	н120	н121	6.91
н121	488129.04	2284585.73	н121	н122	2.17
н122	488130.30	2284583.96	н122	н123	1.90
н123	488131.69	2284582.66	н123	н124	9.56
н124	488135.86	2284574.06	н124	н125	18.70
н125	488142.45	2284556.56	н125	н126	13.12
н126	488146.20	2284543.99	н126	н127	4.38
н127	488147.03	2284539.69	н127	н128	4.03
н128	488150.93	2284540.69	н128	н129	4.33
н129	488150.09	2284544.94	н129	н130	13.46
н130	488146.24	2284557.84	н130	н131	19.02
н131	488139.54	2284575.64	н131	н132	4.67
н132	488137.50	2284579.84	н132	н133	0.97
н133	488138.37	2284579.42	н133	н134	14.85
н134	488152.83	2284576.02	н134	н135	26.92
н135	488179.27	2284570.94	н135	н136	24.34
н136	488203.27	2284566.86	н136	н137	13.23
н137	488216.20	2284564.05	н137	н61	14.48

Таблица 8

ЗУ1 Площадь: 157 м. (Участок №7)					
н1	487910.77	2284895.96	н1	н2	4.00
н2	487912.63	2284899.50	н2	н3	9.88
н3	487904.04	2284904.39	н3	н4	22.02
н4	487886.42	2284917.60	н4	н5	8.42
н5	487879.60	2284922.54	н5	н6	4.94
н6	487879.60	2284917.60	н6	н7	5.49
н7	487884.05	2284914.38	н7	н8	22.24
н8	487901.85	2284901.04	н8	н1	10.27

Таблица 9

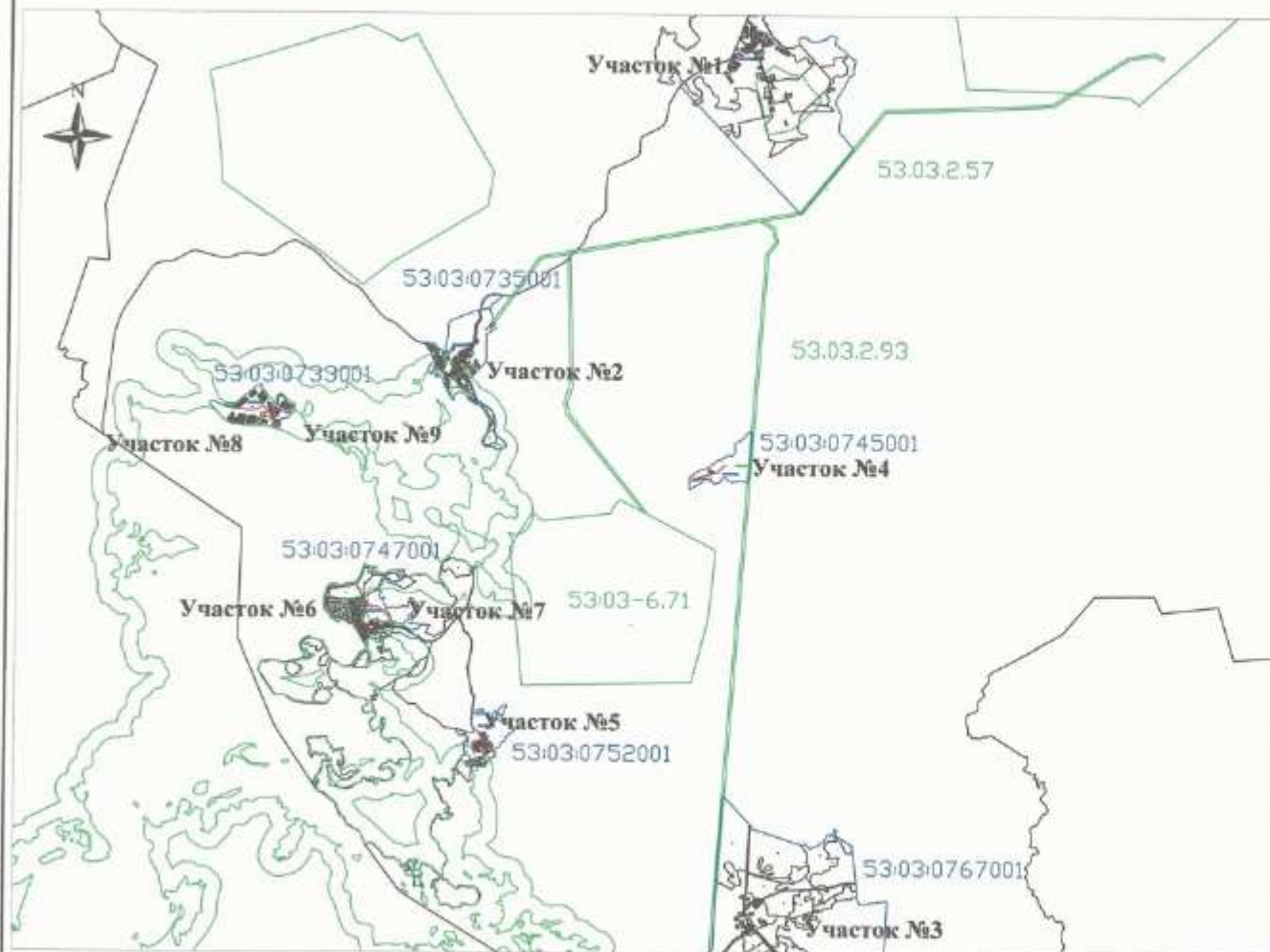
:ЗУ1 Площадь: 2815 м. (Участок №8)					
н1	490775.33	2282723.89	н1	н2	39.83
н2	490768.08	2282763.05	н2	н3	58.22
н3	490773.04	2282821.06	н3	н4	15.31
н4	490772.27	2282836.35	н4	н5	29.41
н5	490769.04	2282865.58	н5	н6	47.54
н6	490755.01	2282911.00	н6	н7	47.86
н7	490754.64	2282958.86	н7	н8	76.39
н8	490760.80	2283035.00	н8	н9	28.29
н9	490766.57	2283062.70	н9	н10	38.21
н10	490790.78	2283092.26	н10	н11	15.01
н11	490800.66	2283103.56	н11	н12	11.96
н12	490805.39	2283114.55	н12	н13	13.71
н13	490807.42	2283128.11	н13	н14	13.41
н14	490804.19	2283141.13	н14	н15	17.06
н15	490791.90	2283152.96	н15	н16	22.33
н16	490774.73	2283167.24	н16	н17	14.82
н17	490761.69	2283174.28	н17	н18	17.84
н18	490743.88	2283173.32	н18	н19	45.32
н19	490699.88	2283162.47	н19	н20	9.37
н20	490690.52	2283162.16	н20	н21	12.65
н21	490678.05	2283164.31	н21	н22	18.84
н22	490667.42	2283179.87	н22	н23	39.51
н23	490660.52	2283218.77	н23	н24	70.29
н24	490655.01	2283288.84	н24	н25	4.07
н25	490650.96	2283289.23	н25	н26	71.18
н26	490656.55	2283218.27	н26	н27	40.57
н27	490663.63	2283178.32	н27	н28	21.39
н28	490675.70	2283160.66	н28	н29	14.76
н29	490690.24	2283158.15	н29	н30	10.20
н30	490700.43	2283158.49	н30	н31	45.36
н31	490744.47	2283169.35	н31	н32	16.34
н32	490760.79	2283170.22	н32	н33	13.28
н33	490772.48	2283163.91	н33	н34	21.79
н34	490789.23	2283149.98	н34	н35	15.76
н35	490800.58	2283139.05	н35	н36	11.47
н36	490803.35	2283127.92	н36	н37	12.40
н37	490801.51	2283115.66	н37	н38	10.82
н38	490797.23	2283105.72	н38	н39	14.44

н39	490787.72	2283094.85	н39	н40	39.26
н40	490762.86	2283064.47	н40	н41	29.52
н41	490756.84	2283035.57	н41	н42	76.81
н42	490750.64	2282959.01	н42	н43	48.63
н43	490751.02	2282910.38	н43	н44	47.75
н44	490765.11	2282864.76	н44	н45	28.90
н45	490768.28	2282836.03	н45	н46	14.92
н46	490769.04	2282821.13	н46	н47	58.49
н47	490764.05	2282762.85	н47	н48	41.17
н48	490771.55	2282722.37	н48	н1	4.07

Таблица 10

ЗУ1 Площадь: 1286 кв. м. (Участок №9)					
н1	490833.50	2283254.94	н1	н2	4.00
н2	490833.60	2283258.94	н2	н3	36.29
н3	490797.32	2283259.78	н3	н4	23.37
н4	490774.00	2283261.25	н4	н5	11.18
н5	490762.96	2283262.99	н5	н6	14.34
н6	490749.05	2283266.49	н6	н7	14.66
н7	490736.10	2283273.37	н7	н8	18.27
н8	490722.07	2283285.08	н8	н9	5.82
н9	490716.61	2283287.10	н9	н10	24.50
н10	490692.28	2283289.98	н10	н11	29.85
н11	490662.51	2283292.14	н11	н12	42.30
н12	490620.41	2283296.20	н12	н13	28.53
н13	490591.99	2283298.72	н13	н14	72.56
н14	490519.43	2283297.94	н14	н15	4.00
н15	490519.48	2283293.94	н15	н16	72.36
н16	490591.84	2283294.72	н16	н17	28.31
н17	490620.04	2283292.22	н17	н18	42.33
н18	490662.17	2283288.15	н18	н19	29.81
н19	490691.90	2283286.00	н19	н20	23.94
н20	490715.67	2283283.19	н20	н21	4.66
н21	490720.04	2283281.57	н21	н22	18.00
н22	490733.86	2283270.03	н22	н23	15.56
н23	490747.60	2283262.72	н23	н24	15.01
н24	490762.16	2283259.07	н24	н25	11.54
н25	490773.56	2283257.27	н25	н26	23.64
н26	490797.15	2283255.78	н26	н1	36.36

Проект межевания территории для формирования земельных участков под обслуживание и эксплуатацию автомобильных дорог, расположенных по адресу: Новгородская область, Валдайский район, Ивантеевское сельское поселение Обзорная схема межевания территории



№	Местоположение образуемого земельного участка	Условный номер образуемого земельного участка	Площадь образуемого земельного участка (кв.м)	Категория земель образуемого земельного участка	Предназначение образуемого земельного участка	
					5	6
1	Новгородская область, Валдайский район, д.Новоселье ул. 5-й проезд	1	220	Земли населенных пунктов	Земельный участок (сервитутный объект)	земельный
2	Новгородская область, Валдайский район, д.Восток Усадьба (д. Писка)	2	227	Земли населенных пунктов	Земельный участок (сервитутный объект)	земельный
3	Новгородская область, Валдайский район, д.Судыш Писка	2	888	Земли населенных пунктов	Земельный участок (сервитутный объект)	земельный
4	Новгородская область, Валдайский район, д.Новое Новоселье	4	3114	Земли населенных пунктов	Земельный участок (сервитутный объект)	земельный
5	Новгородская область, Валдайский район, д.Ивантеево	5	2790	Земли населенных пунктов	Земельный участок (сервитутный объект)	земельный
6	Новгородская область, Валдайский район, д.Савиново	4	3024	Земли населенных пунктов	Земельный участок (сервитутный объект)	земельный
7	Новгородская область, Валдайский район, д.Савиново	7	157	Земли населенных пунктов	Земельный участок (сервитутный объект)	земельный
8	Новгородская область, Валдайский район, д.Клюкво	8	3815	Земли населенных пунктов	Земельный участок (сервитутный объект)	земельный
9	Новгородская область, Валдайский район, д.Клюкво	9	128	Земли населенных пунктов	Земельный участок (сервитутный объект)	земельный

- Условные обозначения:**
- 52:54:04001:001 - кадастровый номер земельного участка
 - 52:54:04001:001 - обозначение кадастрового квартала
 - 53.54.2.35 - обозначение охранный зоны
 - - обозначение поворотной точки образуемого земельного участка
 - - граница образуемого земельного участка
 - - граница кадастрового квартала
 - - граница охранный зоны
 - - граница земельного участка
- М 1:91500



Формирование земельных участков под обслуживание и эксплуатацию автомобильных дорог по адресу: Новгородская область, Валдайский район, Ивантеевское сельское поселение			
Проект межевания территории	Стодия	Лист	Листов
	II	I	73
Обзорная схема межевания территории	ООО "Прогноз-Исследованиями-Планер"		

Проект межевания территории для формирования земельных участков под обслуживание и эксплуатацию автомобильных дорог, расположенных по адресу: Новгородская область, Валдайский район, Ивантеевское сельское поселение
Обзорная схема межевания территории
Участок №1



Таблица Земельные участки, образуемые в границах Ивантеевского сельского поселения Валдайского района Новгородской области

№	Местонахождение образуемого земельного участка	Условный номер образуемого земельного участка	Площадь образуемого земельного участка (кв.м)	Категория образуемого земельного участка	Разрешенное использование образуемого земельного участка
1	Новгородская область, Валдайский район, д.Ивантеево ул. 2-й переулок	1	295	Земли населенных пунктов	Земельные участки (сервитутной области) для размещения объектов
2	Новгородская область, Валдайский район, д.Большое Усадьинское Новая	2	227	Земли населенных пунктов	Земельные участки (сервитутной области) для размещения объектов
3	Новгородская область, Валдайский район, д.Сухое Ветина	3	308	Земли населенных пунктов	Земельные участки (сервитутной области) для размещения объектов
4	Новгородская область, Валдайский район, д.Новое Паволово	4	2014	Земли населенных пунктов	Земельные участки (сервитутной области) для размещения объектов
5	Новгородская область, Валдайский район, д.Помельново	5	2590	Земли населенных пунктов	Земельные участки (сервитутной области) для размещения объектов
6	Новгородская область, Валдайский район, д.Степаново	6	2024	Земли населенных пунктов	Земельные участки (сервитутной области) для размещения объектов
7	Новгородская область, Валдайский район, д.Степаново	7	117	Земли населенных пунктов	Земельные участки (сервитутной области) для размещения объектов
8	Новгородская область, Валдайский район, д.Климово	8	2815	Земли населенных пунктов	Земельные участки (сервитутной области) для размещения объектов
9	Новгородская область, Валдайский район, д.Климово	9	1280	Земли населенных пунктов	Земельные участки (сервитутной области) для размещения объектов

Условные обозначения:

- 52:54:040001:500 - кадастровый номер земельного участка
- 52:54:040001 - обозначение кадастрового квартала
- 52:54:2.35 - обозначение охранный зоны
- - обозначение поворотной точки образуемого земельного участка
- — — — — граница образуемого земельного участка
- — — — — граница кадастрового квартала
- — — — — граница охранный зоны
- — — — — граница земельного участка

M 1:2300

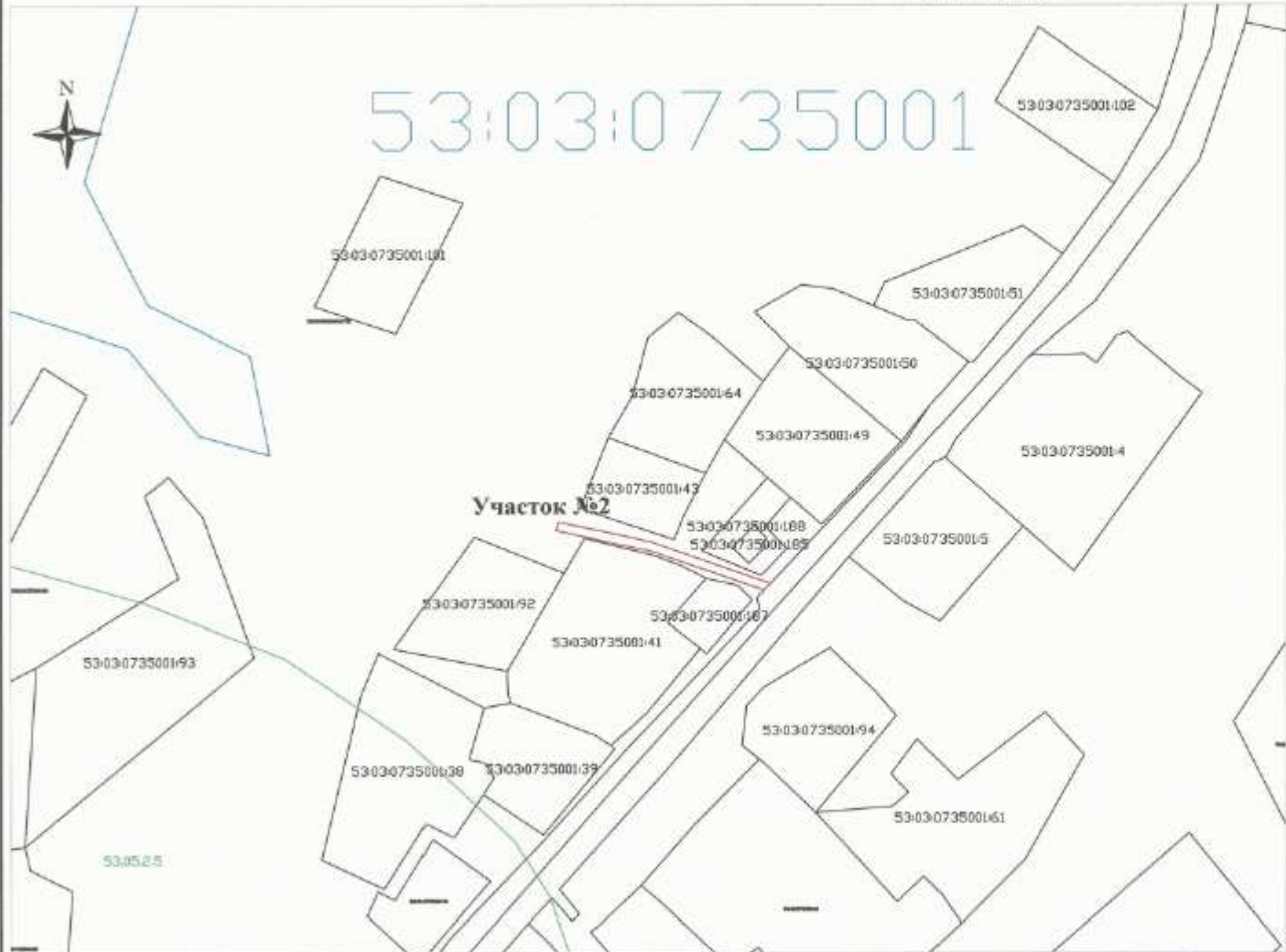
Изм.	Код. уч.	Листов	Лист	Листов
1	01	1	1	1
Исполнитель	М.П. [Подпись]			
Заказчик	Администрация Ивантеевского сельского поселения Валдайского района Новгородской области			
Издатель	М.П. [Подпись]			

Формирование земельных участков под обслуживание и эксплуатацию автомобильных дорог по адресу: Новгородская область, Валдайский район, Ивантеевское сельское поселение		
Проект межевания территории		
Страниц	Лист	Листов
II	2	73
Обзорная схема межевания территории		ООО "Проектно-Исследовательский Центр"

Проект межевания территории для формирования земельных участков под обслуживание и эксплуатацию автомобильных дорог, расположенных по адресу: Новгородская область, Валдайский район, Ивантеевское сельское поселение

Обзорная схема межевания территории

Участок №2



Экспликация образуемых земельных участков в границах Ивантеевского сельского поселения Валдайского района Новгородской области

№	Местоположение образуемого земельного участка	Условный номер образуемого земельного участка	Площадь образуемого земельного участка (кв.м)	Категория земель образуемого земельного участка	Разрешенное использование образуемого земельного участка
1	Новгородская область, Валдайский район, д.Павиново с/п.т. 24 переулок	1	205	Земли населенных пунктов	Земельный участок (с/дворный объект) под обслуживание
2	Новгородская область, Валдайский район, д.Богослово Усадьба с/п.т. Новая	2	227	Земли населенных пунктов	Земельный участок (с/дворный объект) под обслуживание
3	Новгородская область, Валдайский район, д.Судан Петухи	3	308	Земли населенных пунктов	Земельный участок (с/дворный объект) под обслуживание
4	Новгородская область, Валдайский район, д.Новое Новоселье	4	204	Земли населенных пунктов	Земельный участок (с/дворный объект) под обслуживание
5	Новгородская область, Валдайский район, д.Васильевы	5	350	Земли населенных пунктов	Земельный участок (с/дворный объект) под обслуживание
6	Новгородская область, Валдайский район, д.Селивановы	6	234	Земли населенных пунктов	Земельный участок (с/дворный объект) под обслуживание
7	Новгородская область, Валдайский район, д.Селивановы	7	157	Земли населенных пунктов	Земельный участок (с/дворный объект) под обслуживание
8	Новгородская область, Валдайский район, д.Балованы	8	203	Земли населенных пунктов	Земельный участок (с/дворный объект) под обслуживание
9	Новгородская область, Валдайский район, д.Балованы	9	120	Земли населенных пунктов	Земельный участок (с/дворный объект) под обслуживание

- Условные обозначения:**
- 52:54:0400001-500 - кадастровый номер земельного участка
 - 52:54:0400001 - обозначение кадастрового квартала
 - 52.54.2.35 - обозначение охранной зоны
 - - обозначение контрольной точки образуемого земельного участка
 - (тонкая линия) - граница образуемого земельного участка
 - (средняя линия) - граница кадастрового квартала
 - (крупная линия) - граница охранной зоны
 - (самая крупная линия) - граница земельного участка
- М 1:2400

	Формирование земельных участков под обслуживание и эксплуатацию автомобильных дорог по адресу: Новгородская область, Валдайский район, Ивантеевское сельское поселение		
	Изм.	№	Дата
	Введен	26.03.20	26.03.20
Заказчик	ООО "Проектно-Исследовательский Центр"		Страниц
Выполнил	ООО "Проектно-Исследовательский Центр"		Лист
Вариант			Листов
	Обзорная схема межевания территории		000 "Проектно-Исследовательский Центр"
			а
			3
			73


Проект межевания территории для формирования земельных участков под обслуживание и эксплуатацию автомобильных дорог, расположенных по адресу: Новгородская область, Валдайский район, Ивантеевское сельское поселение
Обзорная схема межевания территории
Участок №3



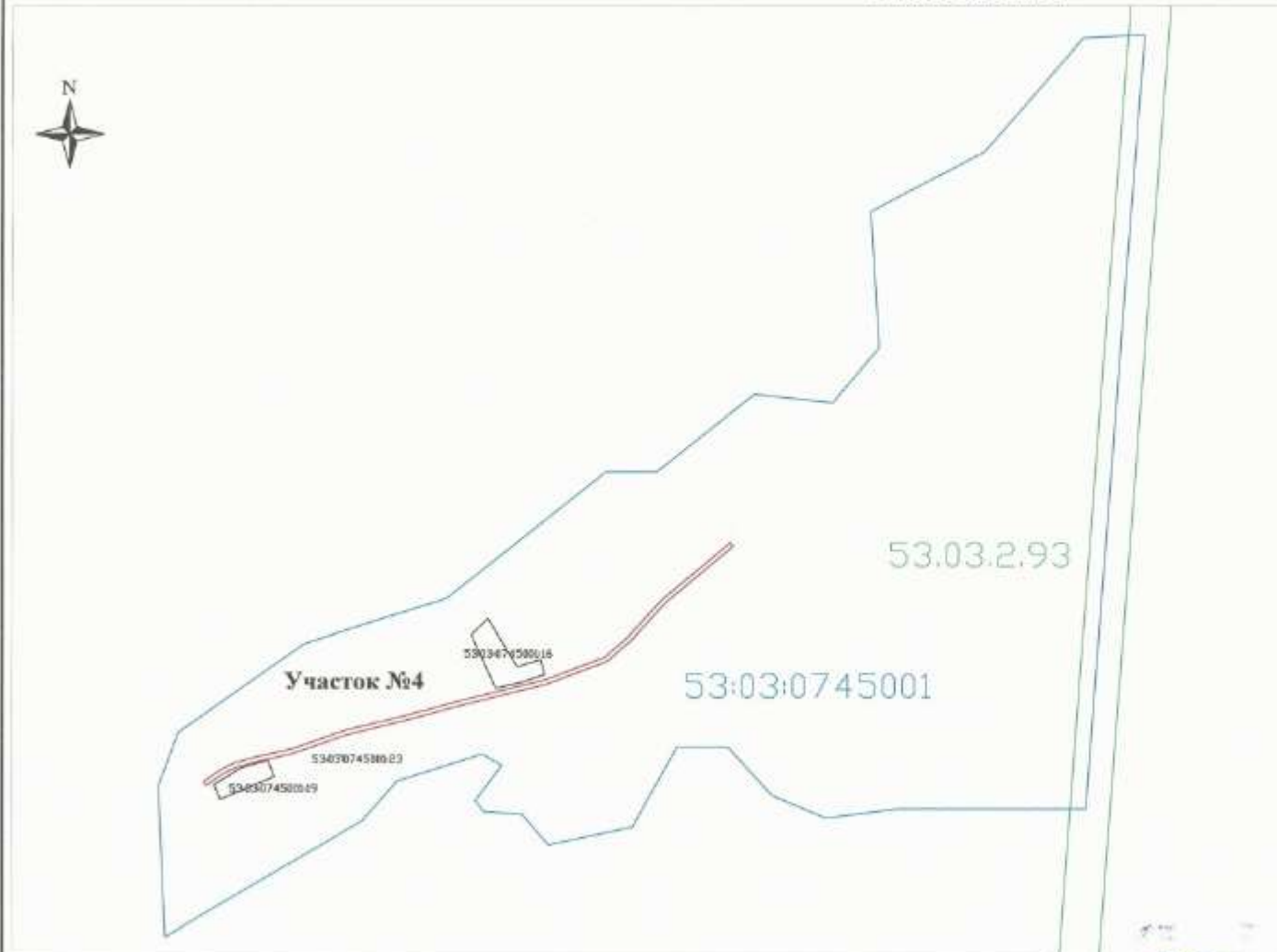
Экспликация образуемых земельных участков в границах Ивантеевского сельского поселения Валдайского района Новгородской области

№	Местное название образуемого земельного участка	Удельный размер образуемого земельного участка	Площадь образуемого земельного участка (кв.м)	Категория образуемого земельного участка	Предельное использование образуемого земельного участка
1	Новгородская область, Валдайский район, д. Ивантеево ул. 2-й переулок	1	297	Земли населенных пунктов	Земельный участок (территория) общего пользования
2	Новгородская область, Валдайский район, д. Боровое Улицей ул. Новая	2	227	Земли населенных пунктов	Земельный участок (территория) общего пользования
3	Новгородская область, Валдайский район, д. Ступа Новая	3	300	Земли населенных пунктов	Земельный участок (территория) общего пользования
4	Новгородская область, Валдайский район, д. Новая Новоселье	4	204	Земли населенных пунктов	Земельный участок (территория) общего пользования
5	Новгородская область, Валдайский район, д. Пискаревка	5	250	Земли населенных пунктов	Земельный участок (территория) общего пользования
6	Новгородская область, Валдайский район, д. Становое	6	304	Земли населенных пунктов	Земельный участок (территория) общего пользования
7	Новгородская область, Валдайский район, д. Становое	7	157	Земли населенных пунктов	Земельный участок (территория) общего пользования
8	Новгородская область, Валдайский район, д. Пискаревка	8	205	Земли населенных пунктов	Земельный участок (территория) общего пользования
9	Новгородская область, Валдайский район, д. Пискаревка	9	120	Земли населенных пунктов	Земельный участок (территория) общего пользования

- Условные обозначения:**
- 52:54:040001:000 - кадастровый номер земельного участка
 - 52:54:040001 - обозначение кадастрового квартала
 - 52.54.2.35 - обозначение охранный зоны
 - - обозначение контрольной точки образуемого земельного участка.
 - — — — — границы образуемого земельного участка
 - — — — — границы кадастрового квартала
 - — — — — границы охранный зоны
 - — — — — границы земельного участка
- М 1:2400

					Формирование земельных участков под обслуживание и эксплуатацию автомобильных дорог по адресу: Новгородская область, Валдайский район, Ивантеевское сельское поселение			
					Проект межевания территории			
Изм.	Кол.	Учт.	Доп.	Дата	Обзорная схема межевания территории			
Вед. директор				2022				
Инженер				2022				
Дизайнер	ООО "Проектно-Исследовательский Центр"				ООО "Проектно-Исследовательский Центр"			
Инженер								

Проект межевания территории для формирования земельных участков под обслуживание и эксплуатацию автомобильных дорог, расположенных по адресу: Новгородская область, Валдайский район, Ивантеевское сельское поселение
Обзорная схема межевания территории
Участок №4



Экспликация образуемых земельных участков в границах Ивантеевского сельского поселения Валдайского района Новгородской области

№	Местоположение образуемого земельного участка	Условный номер образуемого земельного участка	Площадь образуемого земельного участка (кв.м)	Категория образуемого земельного участка	Разрешенное использование образуемого земельного участка
1	Новгородская область, Валдайский район, д.Ивантеево ул. 2-й переулок	1	295	Земли населенных пунктов	Земельный участок (территорию) общего пользования
2	Новгородская область, Валдайский район, д.Болоты Улейко ул. Писка	2	227	Земли населенных пунктов	Земельный участок (территорию) общего пользования
3	Новгородская область, Валдайский район, д.Суды Болоты	3	388	Земли населенных пунктов	Земельный участок (территорию) общего пользования
4	Новгородская область, Валдайский район, д.Ивантеево	4	244	Земли населенных пунктов	Земельный участок (территорию) общего пользования
5	Новгородская область, Валдайский район, д.Ивантеево	5	350	Земли населенных пунктов	Земельный участок (территорию) общего пользования
6	Новгородская область, Валдайский район, д.Семелово	6	394	Земли населенных пунктов	Земельный участок (территорию) общего пользования
7	Новгородская область, Валдайский район, д.Семелово	7	157	Земли населенных пунктов	Земельный участок (территорию) общего пользования
8	Новгородская область, Валдайский район, д.Киньково	8	285	Земли населенных пунктов	Земельный участок (территорию) общего пользования
9	Новгородская область, Валдайский район, д.Киньково	9	126	Земли населенных пунктов	Земельный участок (территорию) общего пользования

Условные обозначения:

- 52:54:040001:500 - кадастровый номер земельного участка
- 52:54:040001 - обозначение кадастрового квартала
- 52.54.2.35 - обозначение охранный зоны
- - обозначение поворотной точки образуемого земельного участка
- (красная линия) - границы образуемого земельного участка
- (голубая линия) - границы кадастрового квартала
- (зеленая линия) - границы охранный зоны
- (черная линия) - границы земельного участка

М 1:5600

Изм.	Дата	Формирование земельных участков под обслуживание и эксплуатацию автомобильных дорог по адресу: Новгородская область, Валдайский район, Ивантеевское сельское поселение	Страница	Лист	Листов
			II	5	73
Исполнитель	2002 г.	Обзорная схема межевания территории	ООО "Прикладно-Исследовательский Центр"		
Получил	2002 г.				

Проект межевания территории для формирования земельных участков под обслуживание и эксплуатацию автомобильных дорог, расположенных по адресу: Новгородская область, Валдайский район, Ивантеевское сельское поселение
Обзорная схема межевания территории

Участок №5



Экспликация образуемых земельных участков в границах Ивантеевского сельского поселения Валдайского района Новгородской области

№	Местоположение образуемого земельного участка	Условный номер образуемого земельного участка	Площадь образуемого земельного участка (кв.м)	Категория земель образуемого земельного участка	Разрешенное использование образуемого земельного участка
1	Новгородская область, Валдайский район, д.Ивантеево ул. 2-й переулок	1	205	Земли населенных пунктов	Земельные участки (территории) объектов недвижимости
2	Новгородская область, Валдайский район, д.Польное Улицы ул. Новая	2	227	Земли населенных пунктов	Земельные участки (территории) объектов недвижимости
3	Новгородская область, Валдайский район, д.Сухое Пески	3	918	Земли населенных пунктов	Земельные участки (территории) объектов недвижимости
4	Новгородская область, Валдайский район, д.Новое Ивантеево	4	2814	Земли населенных пунктов	Земельные участки (территории) объектов недвижимости
5	Новгородская область, Валдайский район, д.Вашинино	5	3790	Земли населенных пунктов	Земельные участки (территории) объектов недвижимости
6	Новгородская область, Валдайский район, д.Сычовина	6	3924	Земли населенных пунктов	Земельные участки (территории) объектов недвижимости
7	Новгородская область, Валдайский район, д.Сычовина	7	157	Земли населенных пунктов	Земельные участки (территории) объектов недвижимости
8	Новгородская область, Валдайский район, д.Клишино	8	2841	Земли населенных пунктов	Земельные участки (территории) объектов недвижимости
9	Новгородская область, Валдайский район, д.Клишино	9	1286	Земли населенных пунктов	Земельные участки (территории) объектов недвижимости

Условные обозначения:

- 52:54:040001/500 - кадастровый номер земельного участка
- 52:54:040001 - обозначение кадастрового квартала
- 52.54.2.35 - обозначение охранный зоны
- - обозначение поворотной точки образуемого земельного участка
- - границы образуемого земельного участка
- - границы кадастрового квартала
- - границы охранный зоны
- - границы земельного участка

М 1:4600

Имя	Ивантеевское с/пос.	Дата	
Восстановлено		20.07.19	
Линейка	№ 1/04	20.07.19	
Исполнитель			

Формирование земельных участков под обслуживание и эксплуатацию автомобильных дорог по адресу: Новгородская область, Валдайский район, Ивантеевское сельское поселение

Проект межевания территории	Страница	Лист	Листов
	II	6	73
Обзорная схема межевания территории	ООО "Проектно-Исследовательский Центр"		

Проект межевания территории для формирования земельных участков под обслуживание и эксплуатацию автомобильных дорог, расположенных по адресу: Новгородская область, Валдайский район, Ивантеевское сельское поселение
Обзорная схема межевания территории
Участки №6 и №7



Классификация образуемых земельных участков в границах Ивантеевского сельского поселения Валдайского района Новгородской области

№	Местоположение образуемого земельного участка	Условный номер образуемого земельного участка	Площадь образуемого земельного участка (кв.м)	Категория образуемого земельного участка	Разрешенное использование образуемого земельного участка
1	Новгородская область, Валдайский район, д. Пасляны ул. 7-й проезд	1	205	Земля населенных пунктов	Земельный участок (сервитут) общего пользования
2	Новгородская область, Валдайский район, д. Пасляны ул. Писка	2	227	Земля населенных пунктов	Земельный участок (сервитут) общего пользования
3	Новгородская область, Валдайский район, д. Суляе Писка	3	308	Земля населенных пунктов	Земельный участок (сервитут) общего пользования
4	Новгородская область, Валдайский район, д. Писка Писка	4	314	Земля населенных пунктов	Земельный участок (сервитут) общего пользования
5	Новгородская область, Валдайский район, д. Писка	5	390	Земля населенных пунктов	Земельный участок (сервитут) общего пользования
6	Новгородская область, Валдайский район, д. Соканово	6	304	Земля населенных пунктов	Земельный участок (сервитут) общего пользования
7	Новгородская область, Валдайский район, д. Суконьга	7	157	Земля населенных пунктов	Земельный участок (сервитут) общего пользования
8	Новгородская область, Валдайский район, д. Копаново	8	281	Земля населенных пунктов	Земельный участок (сервитут) общего пользования
9	Новгородская область, Валдайский район, д. Копаново	9	134	Земля населенных пунктов	Земельный участок (сервитут) общего пользования

- Условные обозначения:**
- 52:56:040001:290 - кадастровый номер земельного участка
 - 52:54:040001 - обозначение кадастрового квартала
 - 53.54.2.35 - обозначение охранной зоны
 - - обозначение опорной точки образуемого земельного участка
 - (розовая линия) - граница образуемого земельного участка
 - (синяя линия) - граница кадастрового квартала
 - (зеленая линия) - граница охранной зоны
 - (черная линия) - граница земельного участка
- М 1:5200

	Формирование земельных участков под обслуживание и эксплуатацию автомобильных дорог по адресу: Новгородская область, Валдайский район, Ивантеевское сельское поселение		
	Изм. №	Дата	Стадия Лист Листов II 7 73
	Выпущено	27.02.2023	
Заказчик	ООО "Прогноз-Исследования-Центр"		Листов
Выполнено	Обзорная схема межевания территории		73

Проект межевания территории для формирования земельных участков под обслуживание и эксплуатацию автомобильных дорог, расположенных по адресу: Новгородская область, Валдайский район, Ивантеевское сельское поселение
Обзорная схема межевания территории
Участки №8 и №9



Экспликация образуемых земельных участков в границах Ивантеевского сельского поселения Валдайского района Новгородской области

№	Муниципальное образование земельного участка	Условный номер образуемого земельного участка	Площадь образуемого земельного участка (кв.м)	Категория образуемого земельного участка	Разрешенное использование образуемого земельного участка
1	Новгородская область, Валдайский район, д.Ивантеево ул. 3-й переул.	1	293	Земли населенных пунктов	Земельный участок (структурный объект) для размещения объектов недвижимости
2	Новгородская область, Валдайский район, д.Болотное Успенск. ул. Писка	2	227	Земли населенных пунктов	Земельный участок (структурный объект) для размещения объектов недвижимости
3	Новгородская область, Валдайский район, д.Сухая Песочка	3	308	Земли населенных пунктов	Земельный участок (структурный объект) для размещения объектов недвижимости
4	Новгородская область, Валдайский район, д.Новый Пискава	4	284	Земли населенных пунктов	Земельный участок (структурный объект) для размещения объектов недвижимости
5	Новгородская область, Валдайский район, д.Ивантеево	5	359	Земли населенных пунктов	Земельный участок (структурный объект) для размещения объектов недвижимости
6	Новгородская область, Валдайский район, д.Славинск	6	304	Земли населенных пунктов	Земельный участок (структурный объект) для размещения объектов недвижимости
7	Новгородская область, Валдайский район, д.Славинск	7	123	Земли населенных пунктов	Земельный участок (структурный объект) для размещения объектов недвижимости
8	Новгородская область, Валдайский район, д.Книжино	8	307	Земли населенных пунктов	Земельный участок (структурный объект) для размещения объектов недвижимости
9	Новгородская область, Валдайский район, д.Книжино	9	126	Земли населенных пунктов	Земельный участок (структурный объект) для размещения объектов недвижимости

Условные обозначения:

- 52:54:040001:500 - кадастровый номер земельного участка
- 52:54:040001 - обозначение кадастрового квартала
- 53:54:25 - обозначение охранной зоны
- - обозначение опорной точки образуемого земельного участка
- (красная) - граница образуемого земельного участка
- (синяя) - граница кадастрового квартала
- (зеленая) - граница охранной зоны
- (черная) - граница земельного участка

М 1:5800



Формирование земельных участков под обслуживание и эксплуатацию автомобильных дорог по адресу: Новгородская область, Валдайский район, Ивантеевское сельское поселение

Проект межевания территории

Страница	Лист	Листов
II	8	73


Обзорная схема межевания территории

ООО
"Проектно-Инженерный Центр"

Схема расположения листов к чертежу межевания территории для размещения объектов, расположенных по адресу: Новгородская область, Валдайский район, Ивантеевское сельское поселение, д. Ивантеево



ЛИСТ 10

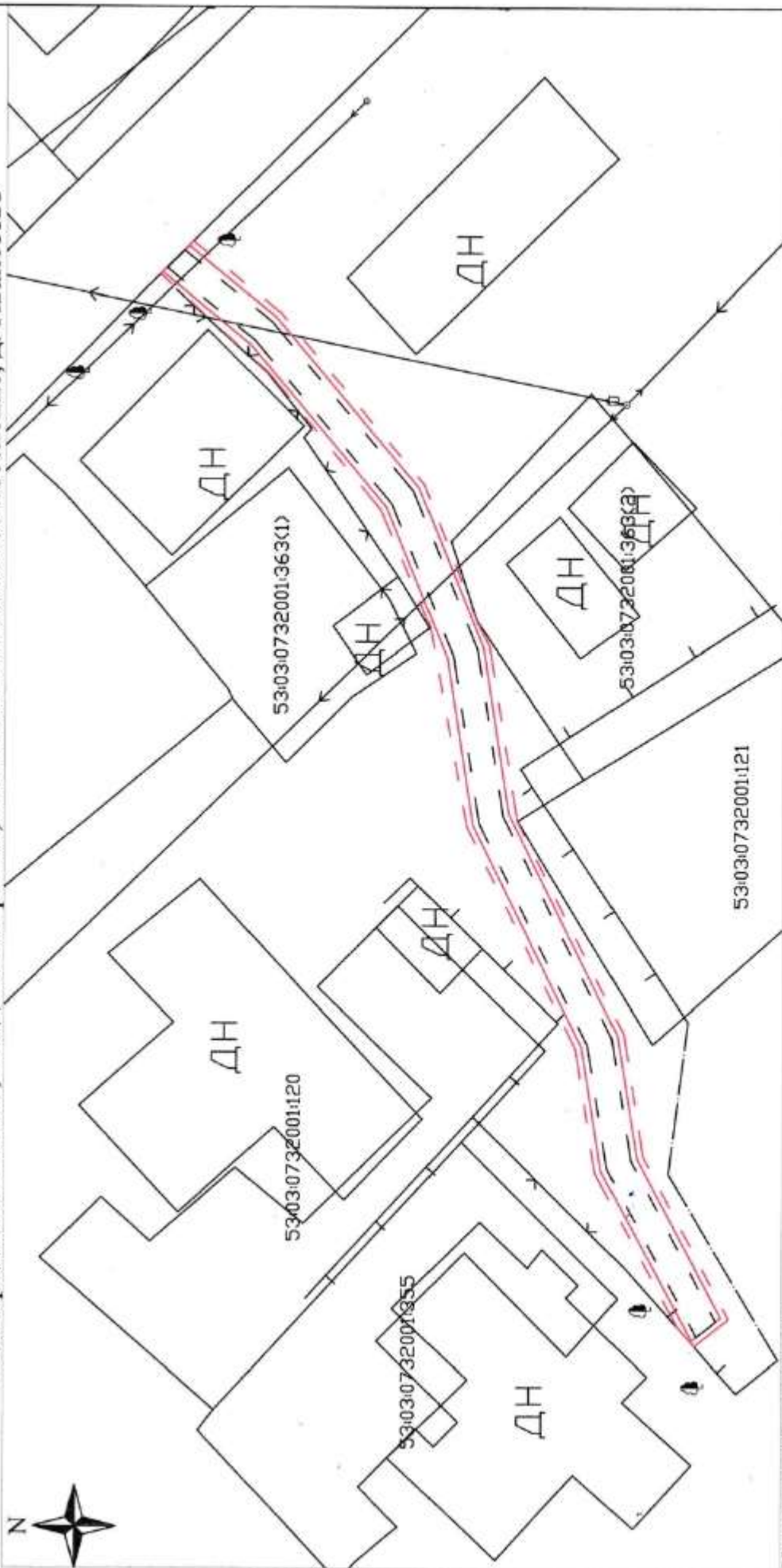


— граница образуемого земельного участка

				Схема расположения листов к чертежу межевания территории для формирования земельных участков под обслуживание и эксплуатацию автомобильных дорог по адресу: Новгородская область, Валдайский район, Ивантеевское сельское поселение, д. Ивантеево	
Изм.	Код участка	Фок	Подг.	Дата	
				2022	
Исполнитель		Исполнитель		2022	
Исполнитель		Исполнитель		2022	
Заказчик	Администрация Иевтеевского сельского поселения Валдайского района Новгородской области				
Получил					
Проект межевания территории			Лист	Листов	
			II	9	73
Схема расположения листов к чертежу межевания			ООО "Проектно-Исследовательский Центр"		



Чертеж проекта межевания территории для размещения объектов, расположенных по адресу:
Новгородская область, Валдайский район, Ивантеевское сельское поселение, д. Ивантеево



Условные обозначения:

- 52:54:0400001:899 - кадастровый номер земельного участка
- 52:54:0400001 - обозначение кадастрового квартала
- 33У1.3У1(1) - условный номер образуемого земельного участка
- красные линии - границы кадастрового квартала
- - граница земельного участка по сведениям ГКИ
- - граница образуемого земельного участка
- - граница отрисовки ситуации на местности
- - граница охранной зоны
- - ДЭП низкого напряжения
- - линии связи
- - строения нежилые, жилые
- - растительность, поверхности щебеночные
- - грунтовая дорога
- - существующая дорога

Изм. Кад. лист. Дата

Исп. Инженер. Значение: 26.02.18

Исполнитель: Молчанов Д.А.

Земельный участок: Административный район: Ивантеевское сельское поселение Валдайского района Новгородской области

Получил:

Формирование земельных участков под обслуживание и эксплуатацию автомобильных дорог по адресу: Новгородская область, Валдайский район, Ивантеевское сельское поселение, д. Ивантеево

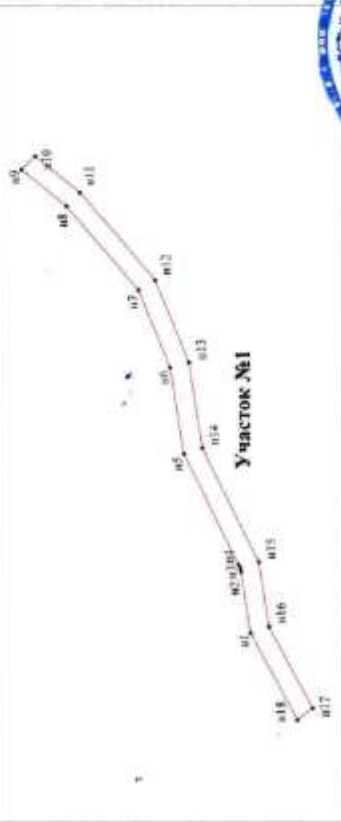
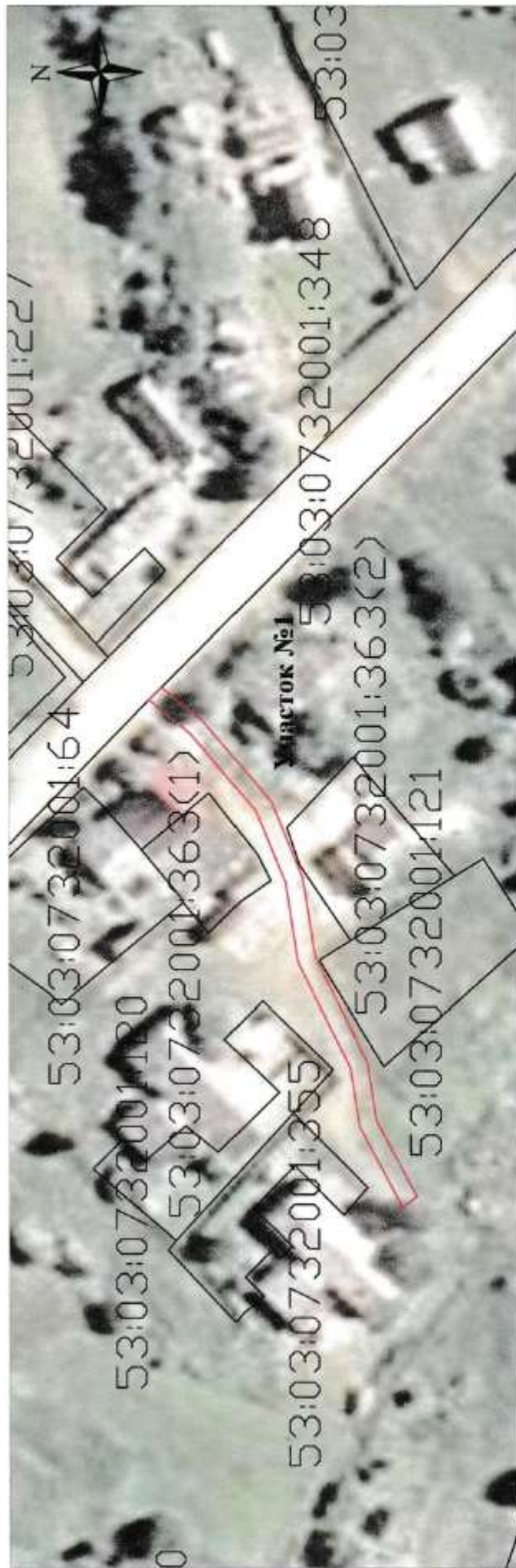
Проект межевания территории

Чертеж проекта межевания территории

Стация	Лист	Листов
П	10	73

ООО "Проектно-Исследовательский Центр"

Проект межевания территории для формирования земельных участков под обслуживание и эксплуатацию автомобильных дорог, расположенных по адресу: Новгородская область, Валдайский район, Ивантеевское сельское поселение, д. Ивантеево



Каталог координат формируемого земельного участка приведен в таблице 2 текстовой части проекта межевания территории

Площадь: 295 кв.м

Система координат: МСК 53

Условные обозначения:

- 52:54:040001:500 - кадастровый номер земельного участка
- 52:54:040001 - обозначение кадастрового квартала
- 52.54.2.35 - обозначение охранной зоны
- - обозначение поворотной точки образуемого земельного участка
- - граница образуемого земельного участка
- - граница кадастрового квартала
- - граница охранной зоны
- - граница земельного участка

М 1:1000

Изм.	Код	Улицы	Эск.	Дат.
Исполнитель	М.С. Давыдов			
Заказчик	Администрация Ивантеевского сельского поселения Валдайского района Новгородской области			
Получил				

Формирование земельных участков под обслуживание и эксплуатацию автомобильных дорог по адресу: Новгородская область, Валдайский район, Ивантеевское сельское поселение, д. Ивантеево

Проект межевания территории

Чертеж межевания территории


Страница	Лист	Листов
II	II	73

ООО "Проектно-Исследовательский Центр"

Схема расположения листов к чертежу межевания территории для размещения объектов, расположенных по адресу: Новгородская область, Валдайский район, Ивантеевское сельское поселение, д. Большое Уклеино



ЛИСТ 13



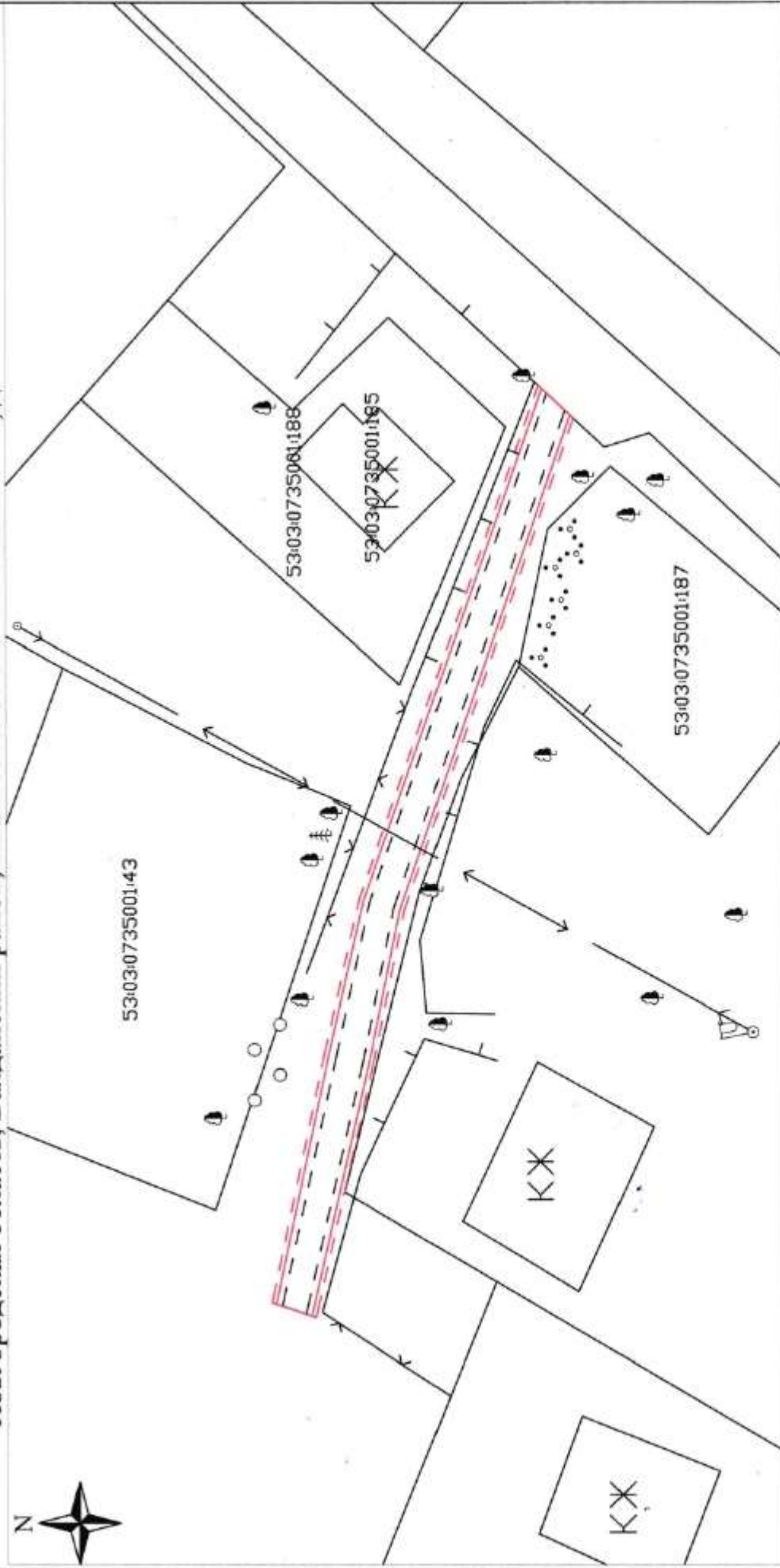
— граница образуемого земельного участка



Изм.	Вой. уч. листы	Фронт	Дата
Исп. директор	Зем. кадастр	№ 13/13	26.02.18
Исполнитель	№ 13/13	№ 13/13	26.02.18
Заказчик	Администрация сельского поселения Большое Уклеино Новгородской области		
Получил			

Схема расположения листов к чертежу межевания территории для формирования земельных участков под обустройство автомобильных дорог по адресу: Новгородская область, Валдайский район, Ивантеевское сельское поселение, д. Большое Уклеино			
Стадия	Лист	Листов	
II	12	73	
Проект межевания территории			ООО "Проектно-Исследовательский Центр"
Схема расположения листов к чертежу межевания			

Чертеж проекта межевания территории для размещения объектов, расположенных по адресу:
Новгородская область, Валдайский район, Ивантеевское сельское поселение, д. Большое Уклейно




Условные обозначение:

- 52:54:0400001:899 - кадастровый номер земельного участка
- 52:54:0400001 - обозначение кадастрового квартала
- ЗУ1,ЗУ1(1) - условный номер образуемого земельного участка
- красные линии
- граница кадастрового квартала
- граница земельного участка по сведениям ГКН
- граница образуемого земельного участка
- граница отрисовки ситуации на местности
- граница охранный зоны
- ЛЭП низкого напряжения
- линии связи
- строения нежилые, жилые
- растительность, поверхность щебеночные
- грунтовая дорога
- существующая дорога

Изм.	№	уч.	Дата
1	1	1	2012.10
2	2	2	2012.11
Специалист: <i>[Signature]</i> Подпись: <i>[Signature]</i> Должность: <i>[Signature]</i> Место работы: <i>[Signature]</i>			

Формирование земельных участков под обслуживание и эксплуатацию автомобильных дорог по адресу: Новгородская область, Валдайский район, Ивантеевский сельское поселение, д. Большое Уклейно				
Проект межевания территории		Стадия	Лист	Листов
		II	13	73
Чертеж проекта межевания территории		ООО "Проектно-Исследовательский Центр"		

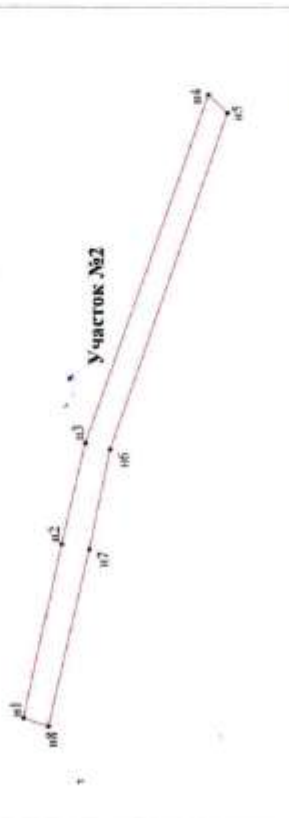
Проект межевания территории для формирования земельных участков под обслуживание и эксплуатацию автомобильных дорог, расположенных по адресу: Новгородская область, Валдайский район, Ивантеевское сельское поселение, д. Большое Уклеино



Каталог координат формируемого земельного участка приведен в таблице 3 текстовой части проекта межевания территории

Площадь: 227 кв.м

Система координат: МСК 53



Условные обозначения:

- 52:54:0400001:500 - кадастровый номер земельного участка
- 52:54:0400001 - обозначение кадастрового квартала
- 52.54.2.35 - обозначение охранный зоны
- - обозначение поворотной точки образуемого земельного участка
- - граница образуемого земельного участка
- - граница кадастрового квартала
- - граница охранный зоны
- - граница земельного участка

М 1:580

Изд. Код. М.П.Сл.С.Док.	Погр.	Дата
Исполнитель	26.02.18	26.02.18
Исполнитель	26.02.18	26.02.18
Заказчик	Администрация Новгородской области, сельское поселение Ивантеевское	
Получил		

Формирование земельных участков под обслуживание и эксплуатацию автомобильных дорог по адресу: Новгородская область, Валдайский район, Ивантеевское сельское поселение, д. Большое Уклеино

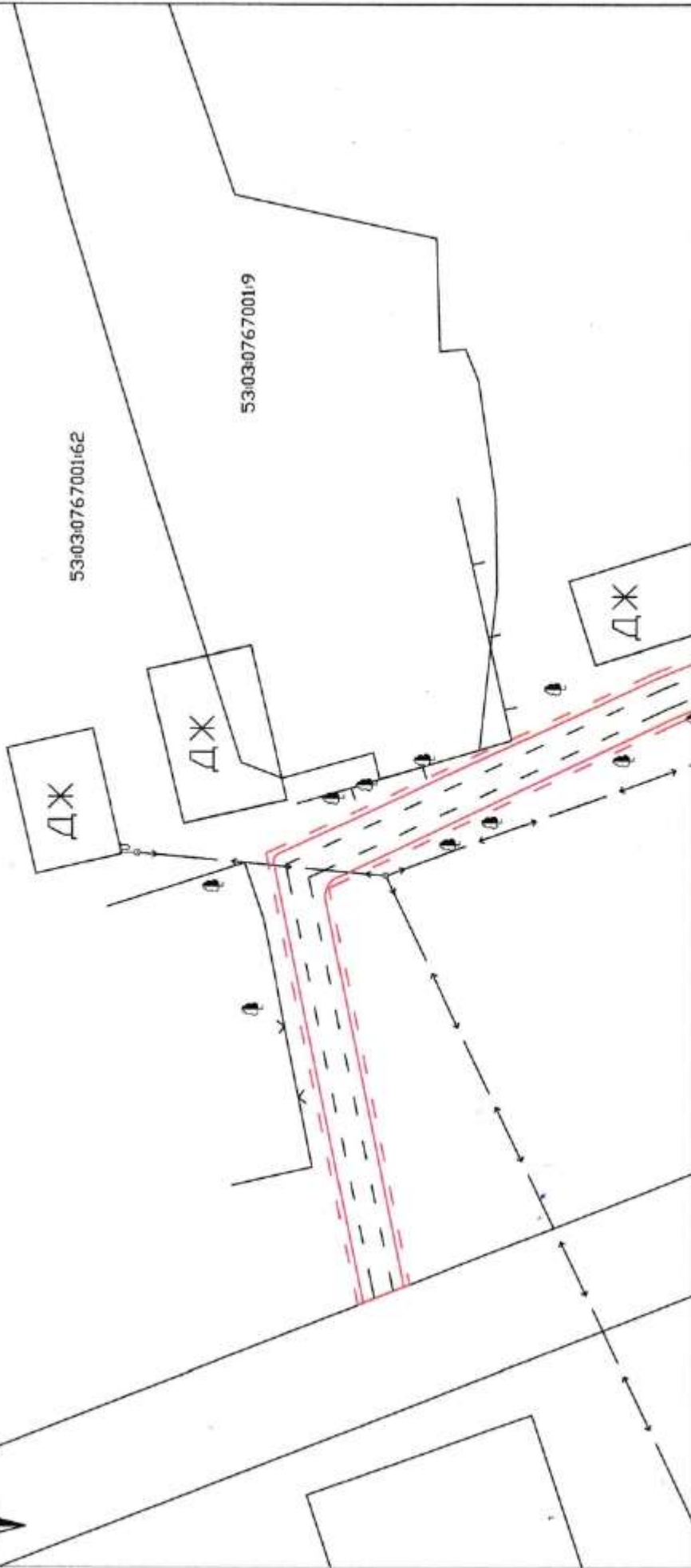
Проект межевания территории

Стадия	Лист	Листов
II	14	73

Чертеж межевания территории

ООО
"Проектно-Исследовательский
Центр"

Чертеж проекта межевания территории для размещения объектов, расположенных по адресу:
Новгородская область, Валдайский район, Ивантеевское сельское поселение, д. Сухая Ветошь



Условные обозначение:

- 52:54:0400001:899 - кадастровый номер земельного участка
- 52:54:0400001 - обозначение кадастрового квартала
- :3У1.:3У1(1) - условный номер образуемого земельного участка
- - - - - красные линии
- - - - - граница кадастрового квартала
- - - - - граница земельного участка по сведениям ГКН
- - - - - граница образуемого земельного участка
- - - - - граница охранный зон
- - - - - ДЭП низкого напряжения
- - - - - линии связи
- - - - - строения нежилые, жилые
- - - - - растительность, поверхности щебеночные
- - - - - грунтовая дорога
- - - - - существующая дорога



Формирование земельных участков под обслуживание и эксплуатацию автомобильных дорог по адресу: Новгородская область, Валдайский район, Ивантеевское сельское поселение, д. Сухая Ветошь			
Проект межевания территории	Стадия	Лист	Листов
	II	16	73
Чертеж проекта межевания территории		ООО "Проектно-Инвестовательский Центр"	
Изм.	Корр.	Доп.	Датум
Исполнитель	Исполнитель	Исполнитель	Исполнитель
Заказчик	Заказчик	Заказчик	Заказчик
Получил	Получил	Получил	Получил

Чертеж проекта межевания территории для размещения объектов, расположенных по адресу:
Новгородская область, Валдайский район, Ивантеевское сельское поселение, д. Сухая Ветошь



Условные обозначение:

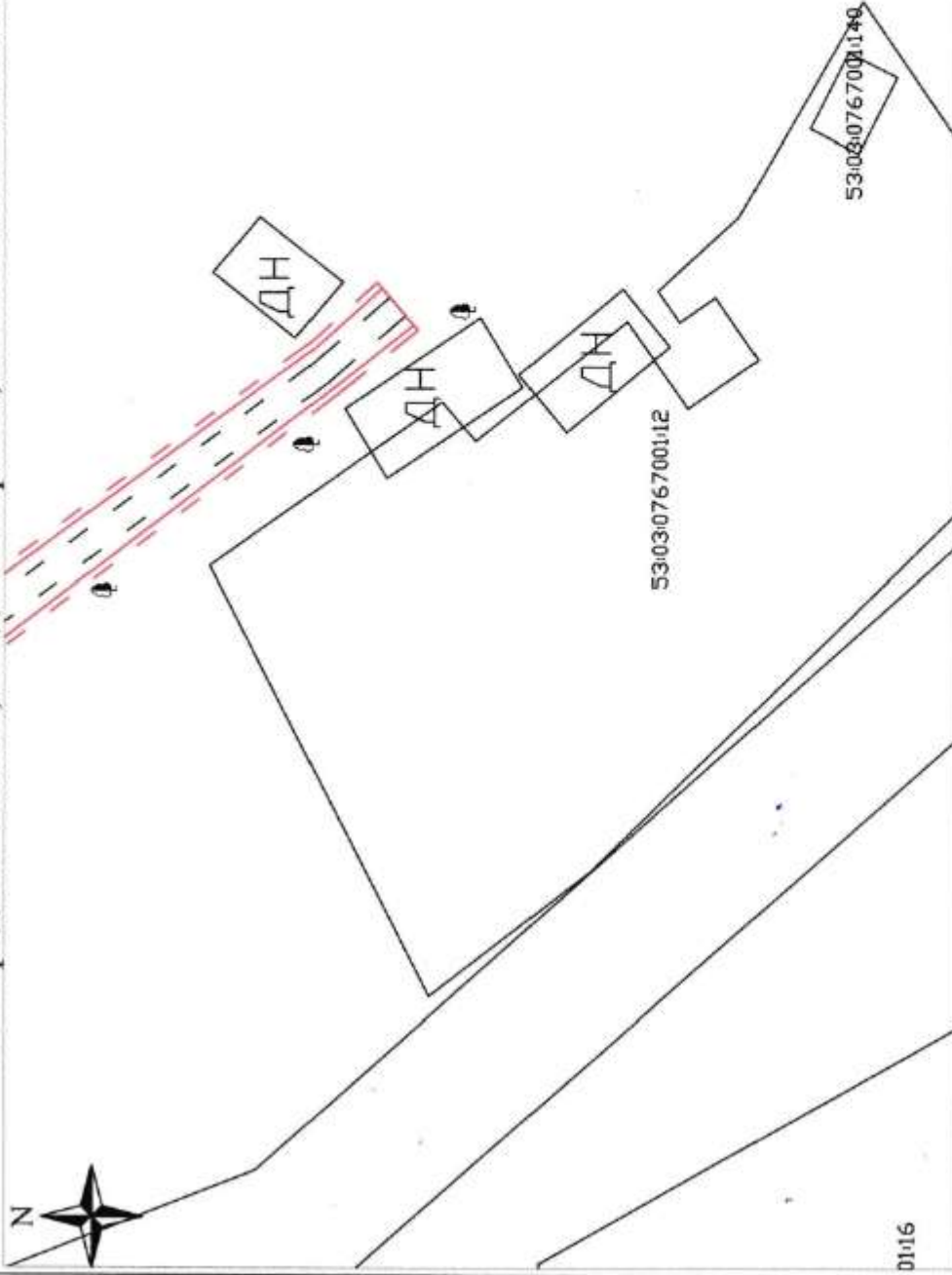
- 52:54:0400001:899 - кадастровый номер земельного участка
- 52:54:0400001 - обозначение кадастрового квартала
- 3У1.3У1(1) - условный номер образуемого земельного участка
- красные линии
- граница кадастрового квартала
- граница земельного участка по сведениям ГКН
- граница образуемого земельного участка
- граница отрисовки ситуации на местности
- граница охранной зоны
- ДЭП низкого напряжения
- линии связи
- строения лежилье, жилые
- растительность, поверхности щебеночные
- грунтовая дорога
- существующая дорога

Изм.	Кол-во	Дата
1	1	2022 г.
Исполнитель: <i>Ивантеевский район, Ивантеевское сельское поселение, д. Сухая Ветошь</i>		
Заказчик: <i>Муниципальное образование Валдайского муниципального района Новгородская область</i>		
Исполнитель: <i>ООО "Проектно-Исследовательский Центр"</i>		

Формирование земельных участков под обслуживание и эксплуатацию автомобильных дорог по адресу: Новгородская область, Валдайский район, Ивантеевское сельское поселение, д. Сухая Ветошь

Проект межевания территории	Стадия	Лист	Листов
	II	17	73
Чертеж проекта межевания территории		ООО "Проектно-Исследовательский Центр"	

Чертеж проекта межевания территории для размещения объектов, расположенных по адресу:
Новгородская область, Валдайский район, Ивантеевское сельское поселение, д. Сухая Ветошь



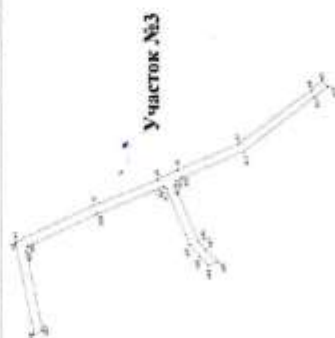
Условные обозначение:

- 52:54:0400001:899 - кадастровый номер земельного участка
- 52:54:0400001 - обозначение кадастрового квартала
- 53:03:0767001:12 - условный номер образуемого земельного участка
- красные линии - граница кадастрового квартала
- граница земельного участка по сведениям ГКН
- граница образуемого земельного участка
- граница отрисовки ситуации на местности
- граница охранной зоны ЛЭП
- линии связи
- строения нежилые, жилые
- растительность, поверхность шпесбеночные
- грунтовая дорога
- существующая дорога



Формирование земельных участков под обслуживание и эксплуатацию автомобильных дорог по адресу: Новгородская область, Валдайский район, Ивантеевское сельское поселение, д. Сухая Ветошь		Стадия	Лист	Листов
Проект межевания территории		II	18	73
		Чертеж проекта межевания территории		
Изм.	Код участка	Доп.	Дата	
			2021.8	
Исполнитель: [Подпись]		Масштаб: 1:16		
Заказчик: [Подпись]		Масштаб: 1:16		
Получил:				

Проект межевания территории для формирования земельных участков под обслуживание и эксплуатацию автомобильных дорог, расположенных по адресу: Новгородская область, Валдайский район, Ивантеевское сельское поселение, д. Сухая Ветовшь



Каталог координат формируемого земельного участка приведен в таблице 4 текстовой части проекта межевания территории

Площадь: 807 кв.м

Система координат: МСК 53

Условные обозначения:

- 52:54:0400001:500 - кадастровый номер земельного участка
- 52:54:0400001 - обозначение кадастрового квартала
- 52:54.2.35 - обозначение охранной зоны
- - обозначение поворотной точки образуемого земельного участка
- (красная линия) - граница образуемого земельного участка
- (голубая линия) - граница кадастрового квартала
- (зеленая линия) - граница охранной зоны
- (черная линия) - граница земельного участка

М 1:2850



Изм.	Коды	Групп.	Дата
			2022/1
			2022/1
Яс. Воротничков, Александрович Исполнитель			
Земельчик Александрович, Александрович Валдайского района Новгородской области			
Должность			

Проект межевания территории		Стадия	Лист	Листов
		П	19	73

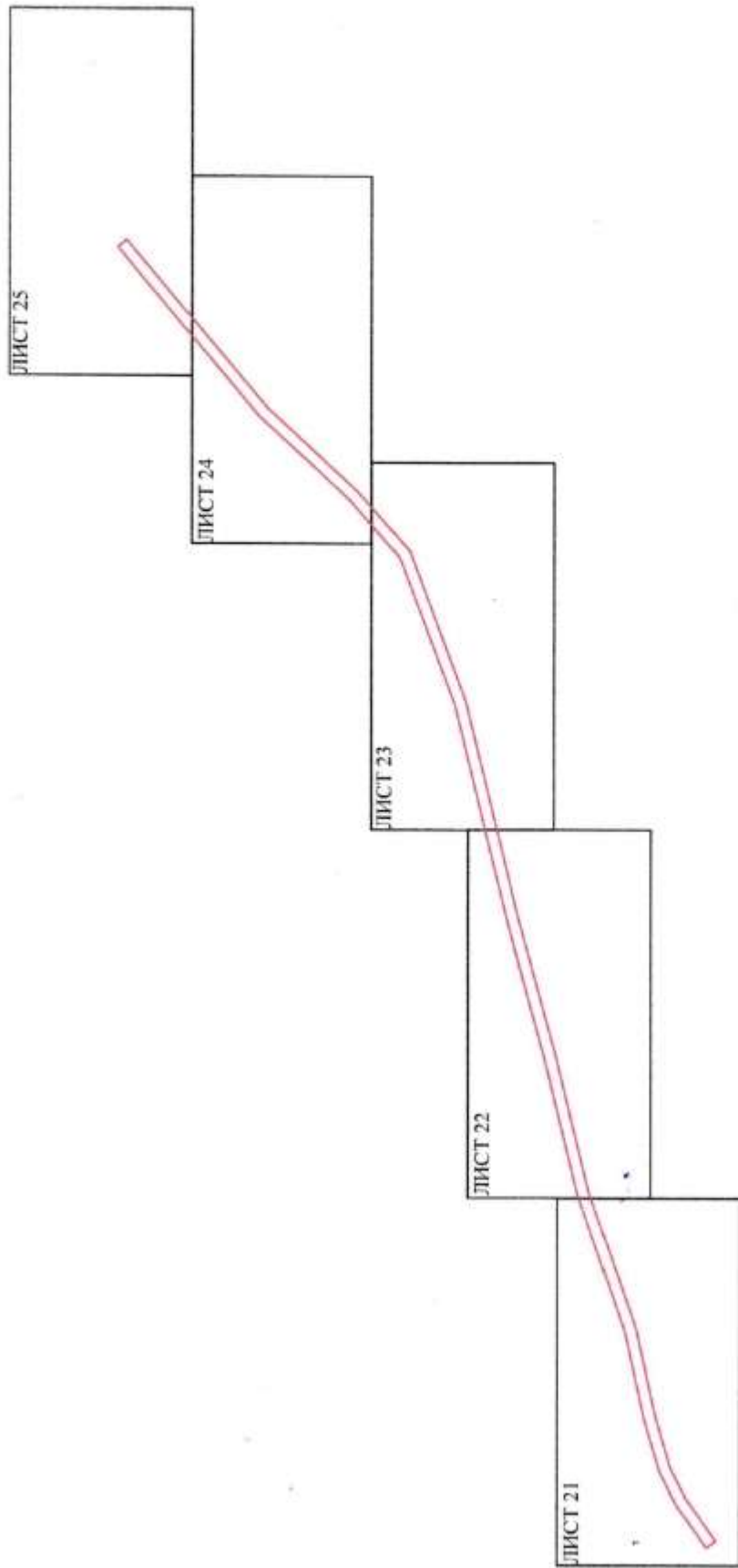
Чертеж межевания территории	ООО "Проектно-Исследовательский Центр"
-----------------------------	--

Формирование земельных участков под обслуживание и эксплуатацию автомобильных дорог по адресу: Новгородская область, Валдайский район, Ивантеевское сельское поселение, д. Сухая Ветовшь

Проект межевания территории

Чертеж межевания территории

Схема расположения листов к чертежу межевания территории для размещения объектов, расположенных по адресу: Новгородская область, Валдайский район, Ивантеевское сельское поселение, д. Новая Ивановка



— граница образуемого земельного участка

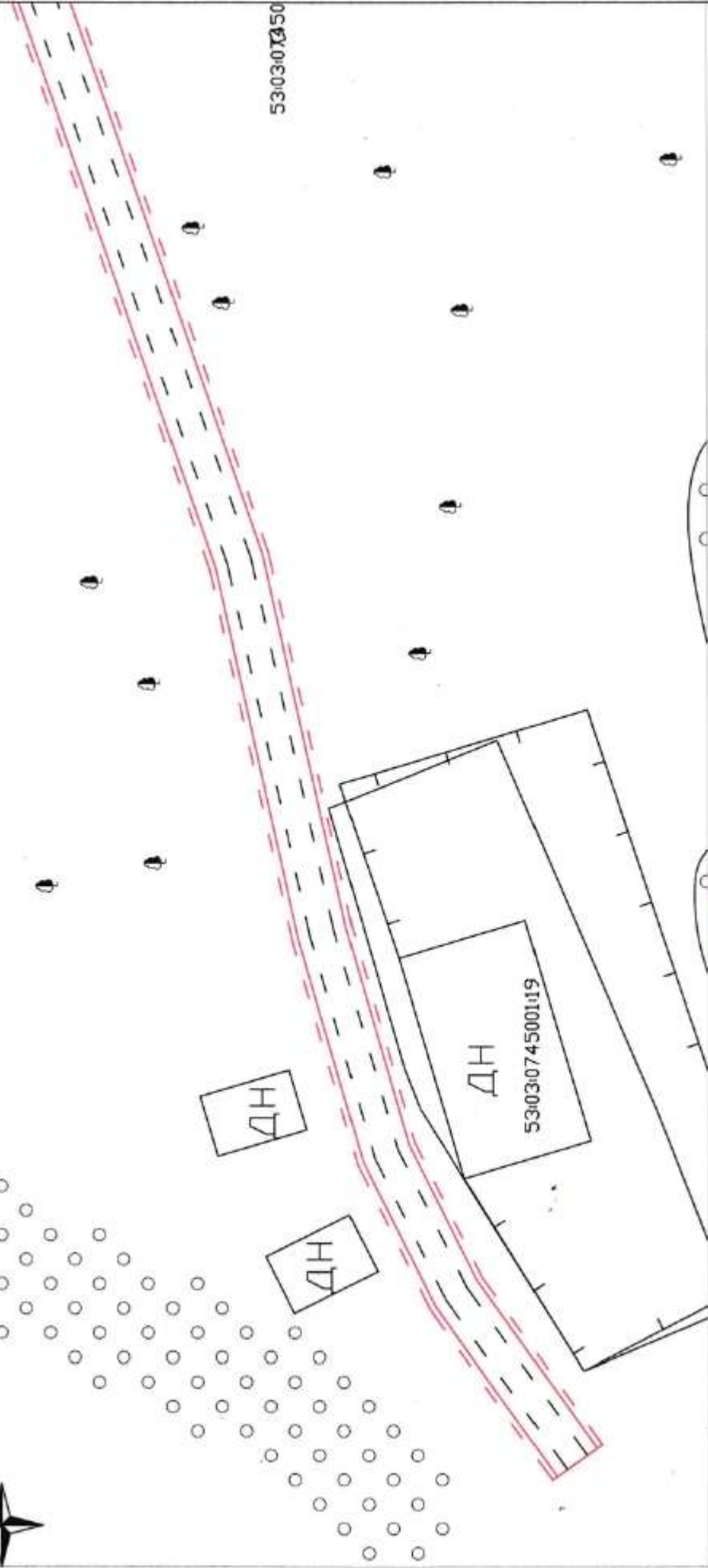
Изм.	Кол-во	Дата
Исполнитель	Зем. кадастр	2002.08
Выполнитель	Администрация Новгородского сельского поселения Валдайского района Новгородской области	2002.08
Заказчик	Администрация Новгородского сельского поселения Валдайского района Новгородской области	
Получил		



Схема расположения листов к чертежу межевания территории для формирования земельных участков под обслуживание и эксплуатацию автомобильных дорог по адресу: Новгородская область, Валдайский район, Ивантеевское сельское поселение, д. Новая Ивановка

Проект межевания территории	Лист	Листов
	II	20
Схема расположения листов к чертежу межевания	ООО "Проектно-Исследовательский Центр"	

Чертеж проекта межевания территории для размещения объектов, расположенных по адресу:
Новгородская область, Валдайский район, Ивантеевское сельское поселение, д. Новая Ивановка



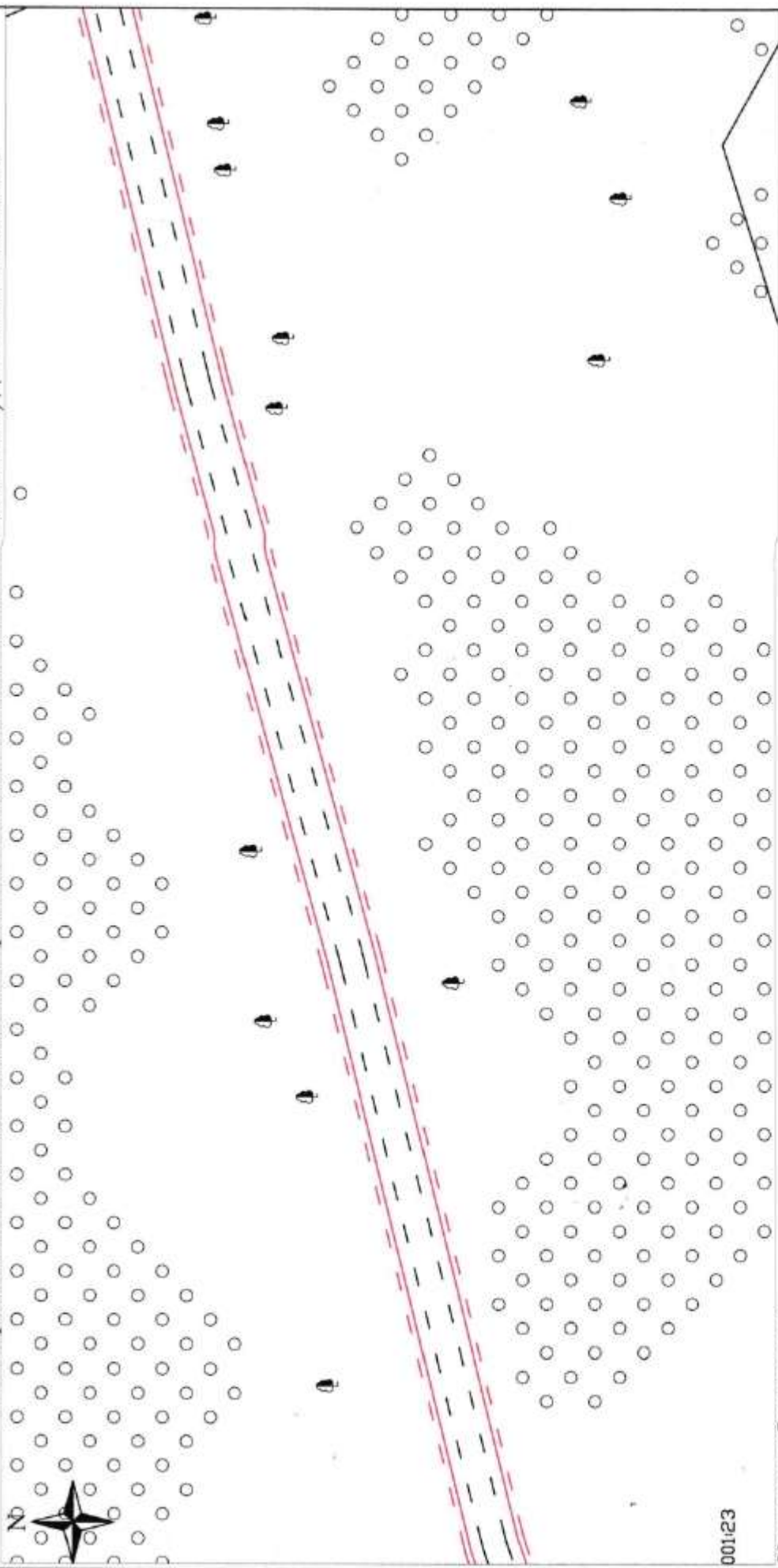
Условные обозначения:

- 52:54:0400001:899 - кадастровый номер земельного участка
- 52:54:0400001 - обозначение кадастрового квартала
- ЗУ1:ЗУ1(1) - условный номер образуемого земельного участка
- - - - - красные линии
- - - - - граница кадастрового квартала
- - - - - граница земельного участка по сведениям ГКН
- - - - - граница образуемого земельного участка
- - - - - граница откосовки ситуации на местности
- - - - - граница охранной зоны
- - - - - ДЭП низкого напряжения
- - - - - строения нежилые, жилые
- - - - - растительность, поверхность забеночные
- - - - - грунтовая дорога
- - - - - существующая дорога



Изм.		№	д/л	Дата
Исполнитель		И.И.И.	2021/11/25	
Исполнитель		И.И.И.	2021/11/25	
Заказчик		Муниципальное учреждение сельского поселения Валдайского муниципального района Новгородская область		
Получил				
Формирование земельных участков под обслуживание и эксплуатацию автомобильных дорог по адресу: Новгородская область, Валдайский район, Ивантеевское сельское поселение, д. Новая Ивановка				
Проект межевания территории		Стадия	Лист	Листов
		П	21	73
Чертеж проекта межевания территории		ООО "Проектно-Исследовательский Центр"		

Чертеж проекта межевания территории для размещения объектов, расположенных по адресу:
Новгородская область, Валдайский район, Ивантеевское сельское поселение, д. Новая Ивановка



001:23

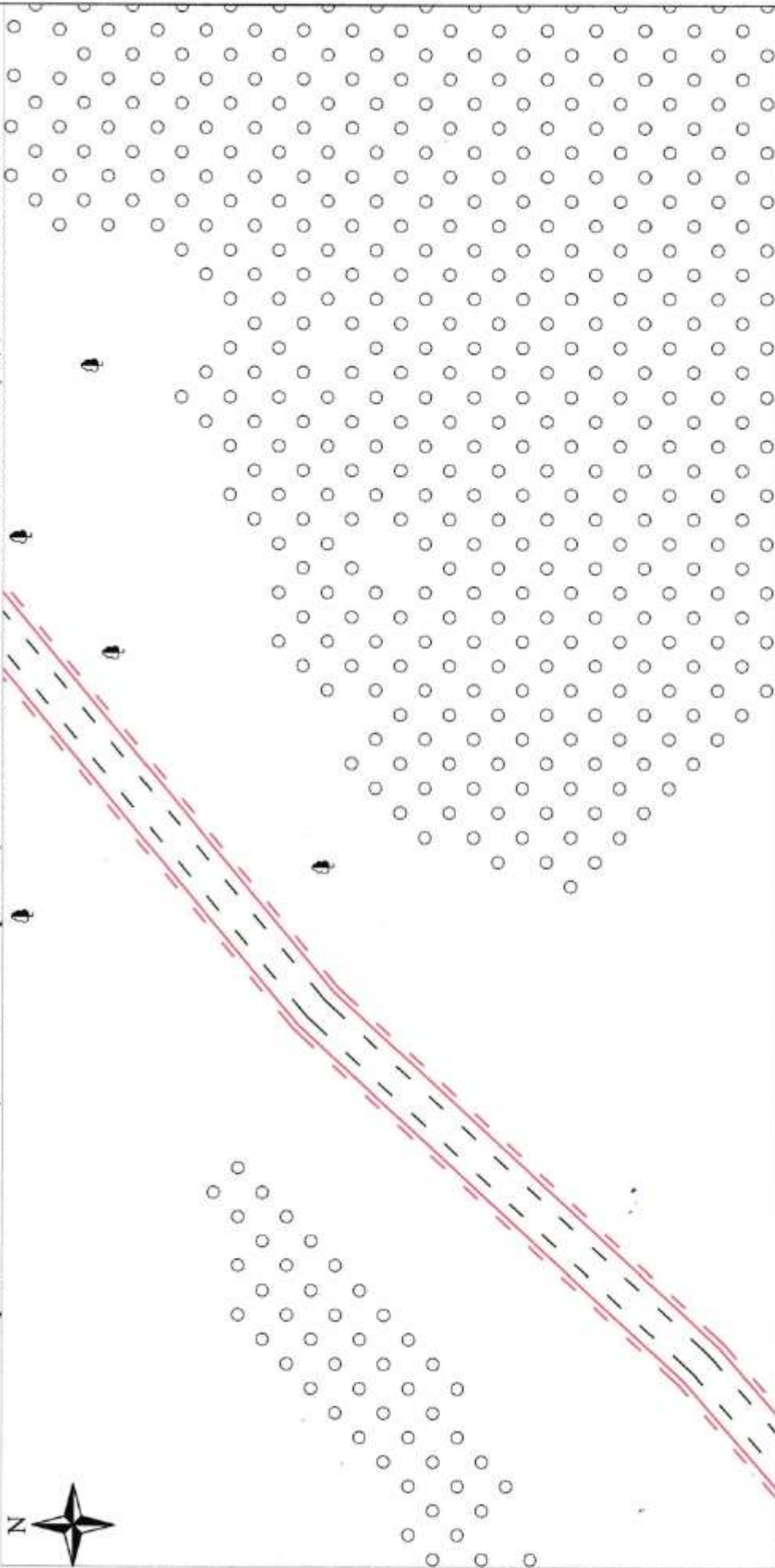
Условные обозначение:

- 52:54:0400001:899 - кадастровый номер земельного участка
- 52:54:0400001 - обозначение кадастрового квартала
- :3У1.:3У1(1) - условный номер образуемого земельного участка
- — — — — красные линии
- — — — — граница кадастрового квартала
- — — — — граница земельного участка по сведениям ГКИ
- — — — — граница образуемого земельного участка
- — — — — граница охранный зоны
- — — — — ДЭП низкого напряжения
- — — — — линии связи
- — — — — строения нежилые, жилые
- — — — — растительность, поверхность шебеночные
- — — — — грунтовая дорога
- — — — — существующая дорога

Изм.	Код участка	Эск.	Догол.	Дата
Исполнитель				2023
Выполнено				2023
Заместитель администрации Ивантеевского поселения Валдайского муниципального района Новгородской области				
Подпись				

Формирование земельных участков под обслуживание и эксплуатацию автомобильных дорог по адресу: Новгородская область, Валдайский район, Ивантеевское сельское поселение, д. Новая Ивановка				
Проект межевания территории		Лист	Листов	
		II	22	73
Чертеж проекта межевания территории		ООО "Проектно-Исследовательский Центр"		

**Чертеж проекта межевания территории для размещения объектов, расположенных по адресу:
Новгородская область, Валдайский район, Ивантеевское сельское поселение, д. Новая Ивановка**



Условные обозначение:

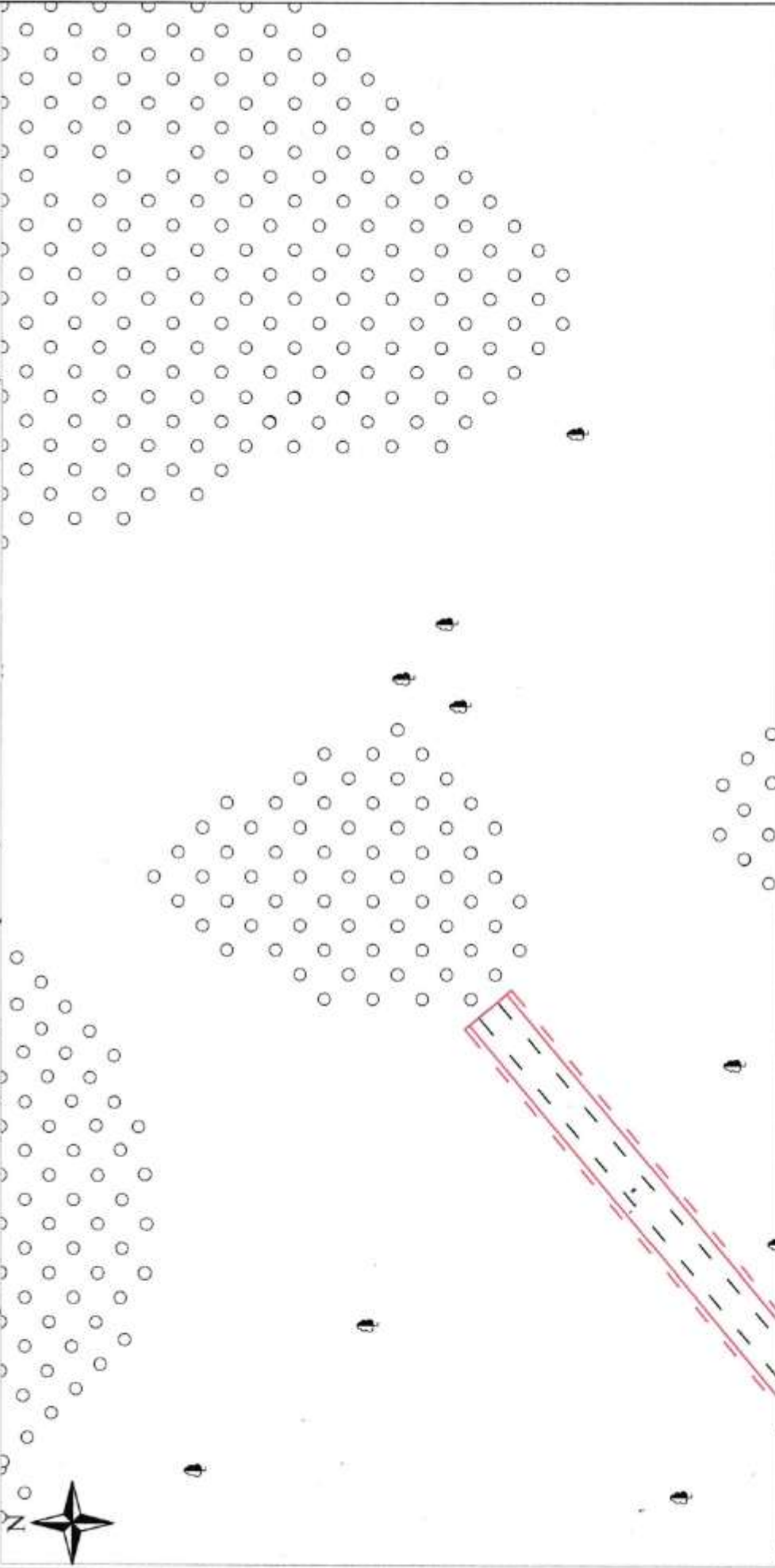
- 52:54:0400001:899 - кадастровый номер земельного участка
- 52:54:0400001 - обозначение кадастрового квартала
- 3У1:3У1(1) - условный номер образуемого земельного участка
- красные линии - граница кадастрового квартала
- - граница земельного участка по сведениям ГКН
- - граница образуемого земельного участка
- - граница охранной зоны ЛЭП низкого напряжения
- - строения нежилые, жилые
- - растительность, поверхность щебеночные
- - грунтовая дорога
- - существующая дорога

Имя, Фамилия, Инициалы	Подп.	Дата
Ивантеев	Ивантеев	2022.11
Администрация Ивантеевского сельского поселения Новгородская область		
Заказчик	Исполнитель	Получил

Формирование земельных участков под обслуживание и эксплуатацию автомобильных дорог по адресу: Новгородская область, Валдайский район, Ивантеевское сельское поселение, д. Новая Ивановка

Проект межевания территории Чертеж проекта межевания территории	Стадия	Лист	Листов
	П	24	73
ООО "Проектно-Исследовательский Центр"			

Чертеж проекта межевания территории для размещения объектов, расположенных по адресу:
 Новгородская область, Валдайский район, Ивантеевское сельское поселение, д. Новая Ивановка



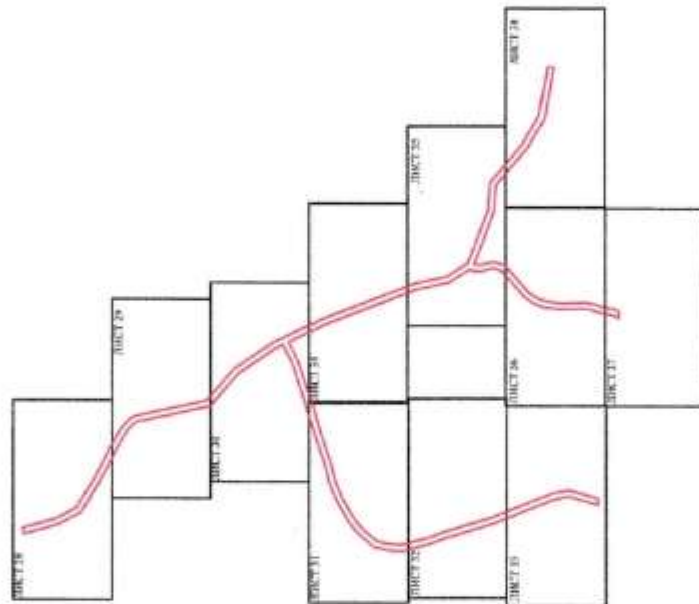
Условные обозначение:

- 52:54:0400001:899 - кадастровый номер земельного участка
- 52:54:0400001 - обозначение кадастрового квартала
- :3У1:3У1(1) - условный номер образуемого земельного участка
- - - - - красные линии
- - - - - граница кадастрового квартала
- - - - - граница земельного участка по сведениям ГКН
- - - - - граница образуемого земельного участка
- - - - - граница отрисовки ситуации на местности
- - - - - граница охранной зоны
- - - - - ЛЭП низкого напряжения
- - - - - линии связи
- - - - - строения нежилые, жилые
- - - - - растительность, поверхность щебеночные
- - - - - грунтовая дорога
- - - - - существующая дорога

Исполнитель	Ивантеевское сельское поселение	Подп.	Дата
Исполнитель	Ивантеевское сельское поселение	Ивантеев	26.02.18
Исполнитель	Ивантеевское сельское поселение	Ивантеев	26.02.18
Заказчик	Администрация Ивантеевского сельского поселения Новгородской области		
Подучет			

Формирование земельных участков под обслуживание и эксплуатацию автомобильных дорог по адресу: Новгородская область, Валдайский район, Ивантеевское сельское поселение, д. Новая Ивановка				
Проект межевания территории		Стадия	Лист	Листов
		II	25	73
Чертеж проекта межевания территории		ООО "Проектно-Исследовательский Центр"		

Схема расположения листов к чертежу межевания территории для размещения объектов, расположенных по адресу: Новгородская область, Валдайский район, Ивантеевское сельское поселение, д. Вишневка

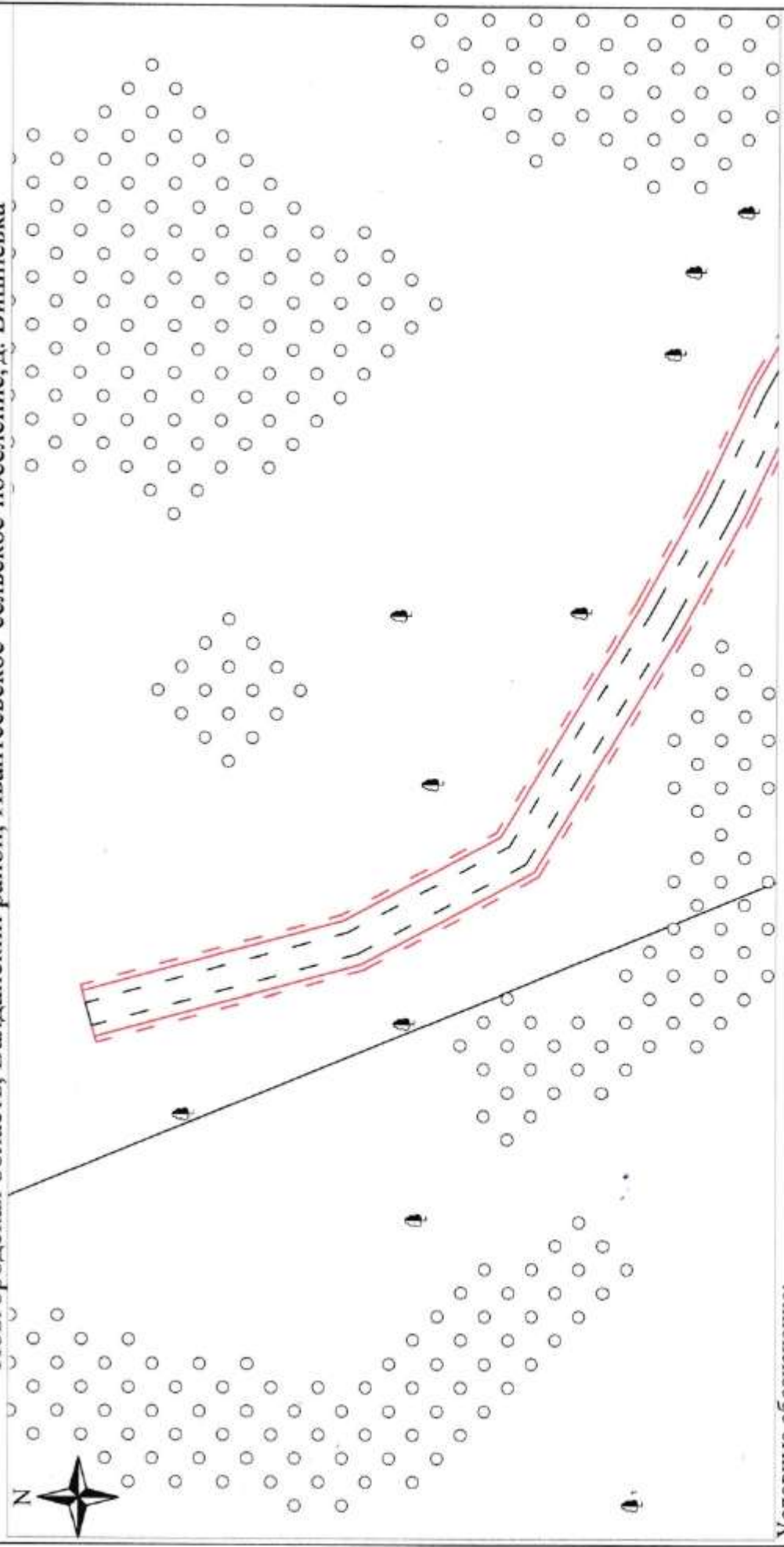


— граница обрабатываемого земельного участка

Изм.		Код		Подп.		Дата	
Исполнитель		Исполнитель		Исполнитель		Исполнитель	
Исполнитель		Исполнитель		Исполнитель		Исполнитель	
Заказчик		Заказчик		Заказчик		Заказчик	
Получил		Получил		Получил		Получил	
<p>Схема расположения листов к чертежу межевания территории для формирования земельных участков под обслуживание и эксплуатацию автомобильных дорог по адресу: Новгородская область, Валдайский район, Ивантеевское сельское поселение, д. Вишневка</p> <p>Проект межевания территории</p> <p>Схема расположения листов к чертежу межевания</p>							
Страница				Лист		Листов	
II				27		73	
ООО "Проектно-Исследовательский Центр"							



Чертеж проекта межевания территории для размещения объектов, расположенных по адресу:
Новгородская область, Валдайский район, Ивантеевское сельское поселение, д. Вишневка



Условные обозначение:

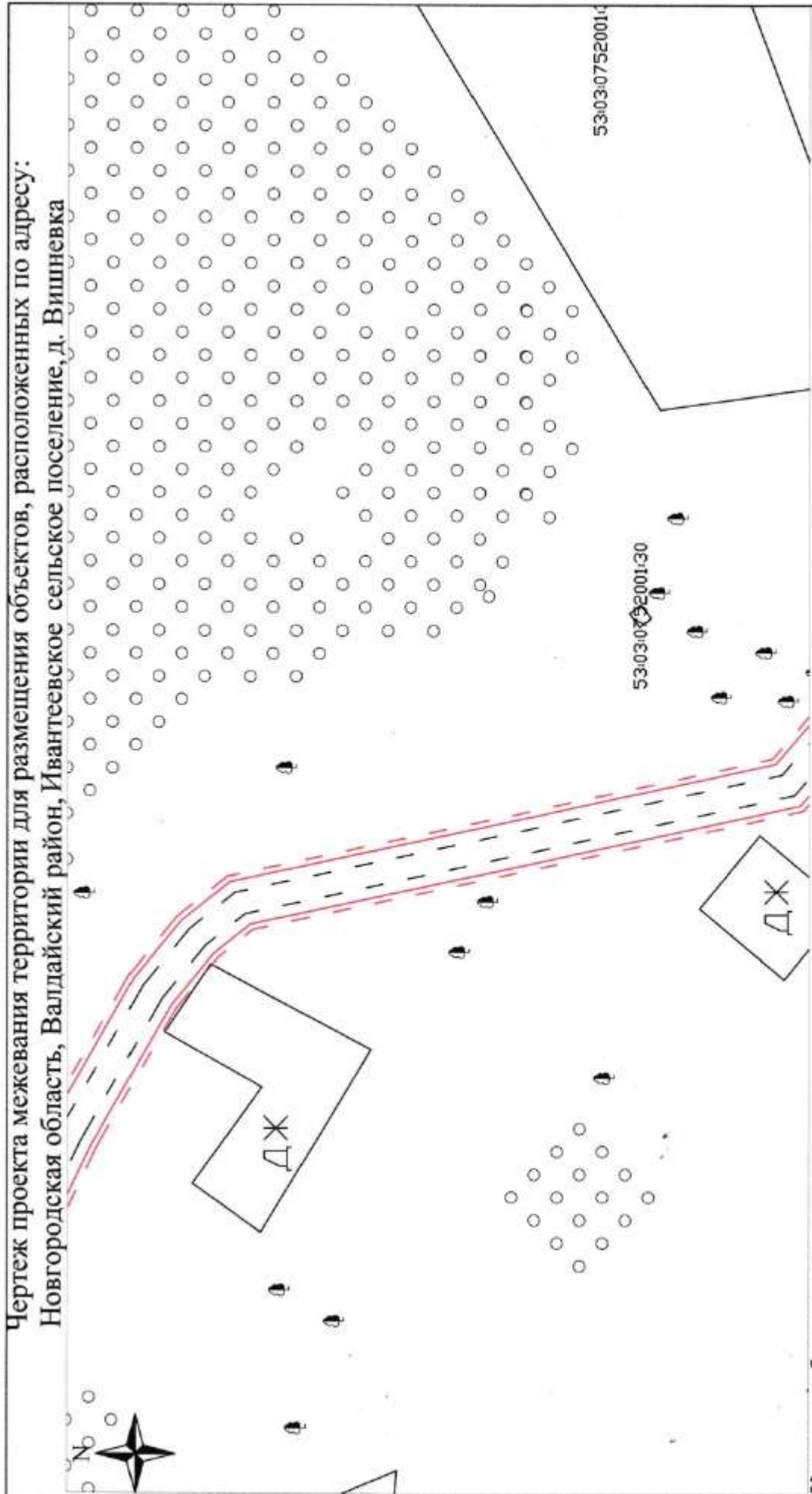
- 52:54:0400001:899 - кадастровый номер земельного участка
- 52:54:0400001 - обозначение кадастрового квартала
- 3У1.3У1(1) - условный номер образуемого земельного участка
- красные линии - граница кадастрового квартала
- граница земельного участка по сведениям ГКН
- граница образуемого земельного участка
- граница охранный зоны
- ДУП низкого напряжения
- линии связи - строения нежилые, жилые
- ▲, ▽ - растительность, поверхности щебеночные
- грунтовая дорога
- существующая дорога

Изм.	Код	Уч. пункт	Дата
			2012 № 2
Исполнитель: [подпись]			
Место составления: [подпись]			
Земельный участок: [подпись]			
Подпись: [подпись]			



Формирование земельных участков под обслуживание и эксплуатацию автомобильных дорог по адресу: Новгородская область, Валдайский район, Ивантеевское сельское поселение, д. Вишневка			
Проект межевания территории		Лист	Листов
Чертеж проекта межевания территории		II	28 / 73
		ООО "Проектно-Исследовательский Центр"	

Чертеж проекта межевания территории для размещения объектов, расположенных по адресу:
Новгородская область, Валдайский район, Ивантеевское сельское поселение, д. Вишневка



Условные обозначение:

- 52:54:0400001:899 - кадастровый номер земельного участка
- 52:54:0400001 - обозначение кадастрового квартала
- 53:03:0752001:30 - условный номер образуемого земельного участка
- красные линии - граница кадастрового квартала
- граница земельного участка по сведениям ГКИ
- граница образуемого земельного участка
- граница отрисовки ситуации на местности
- граница охранной зоны
- ДЭП низковольтных линий связи
- строения из камня, ж/б
- растительность, поверхность щебеночные
- грунтовая дорога
- существующая дорога

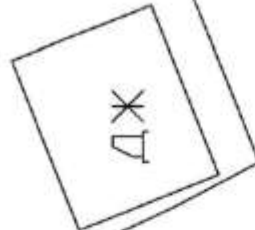
Изм. №	Количество	Дата
1	1	24.02.18
Подпись: <i>[Signature]</i> Исполнитель: <i>[Signature]</i>		
Завершено в: <i>[Signature]</i> Должность: <i>[Signature]</i> Подпись: <i>[Signature]</i>		
Место: <i>[Signature]</i> Дата: <i>[Signature]</i>		

Формирование земельных участков под обслуживание и эксплуатацию автомобильных дорог по адресу: Новгородская область, Валдайский район, Ивантеевское сельское поселение, д. Вишневка		
Проект межевания территории		
Стадия	Лист	Листов
II	29	73
Чертеж проекта межевания территории		
"Проектно-Исследовательский Центр"		

Чертеж проекта межевания территории для размещения объектов, расположенных по адресу:
Новгородская область, Валдайский район, Ивантеевское сельское поселение, д. Вишневка



53:03:0752001:35



Условные обозначение:

- 52:54:0400001:899 - кадастровый номер земельного участка
- 52:54:0400001 - обозначение кадастрового квартала
- 3У1,3У1(1) - условный номер образуемого земельного участка
- красные линии
- граница кадастрового квартала
- граница земельного участка по сведениям ГКН
- граница образуемого земельного участка
- граница охранный зоны
- граница охранный зоны
- ЛЭП низкого напряжения
- строения нежилые, жилые
- растительность, поверхность щебеночные
- грунтовая дорога
- существующая дорога

Изм. Код участка. Подп. Дата

Исп. 21.02.18

Исполнитель: *[Signature]*

Заведующий: *[Signature]*

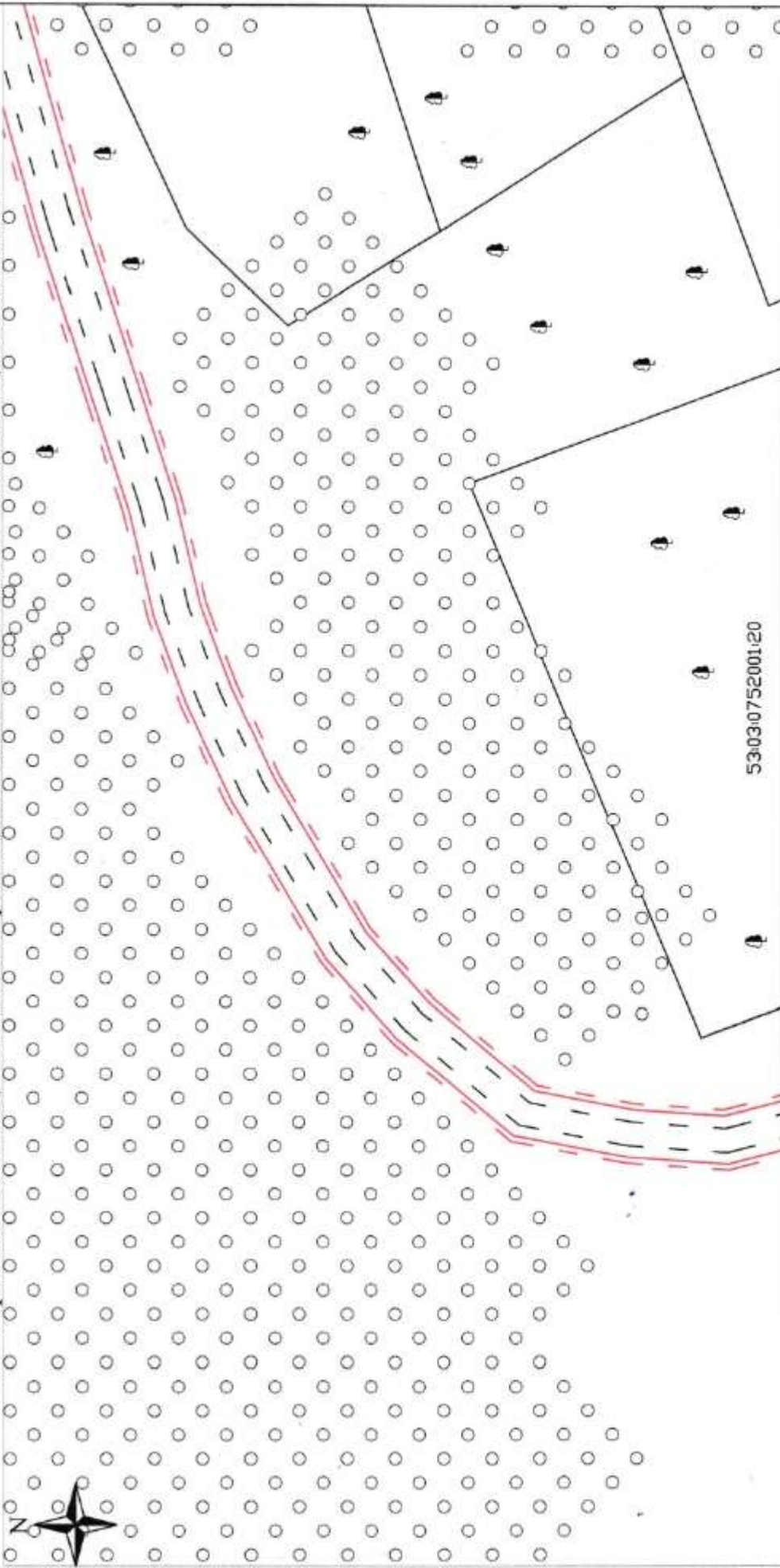
Муниципальное территориальное отделение кадастровой службы Новгородской области

Листов

Формирование земельных участков под обслуживание и эксплуатацию автомобильных дорог по адресу: Новгородская область, Валдайский район, Ивантеевское сельское поселение, д. Вишневка

Проект межевания территории		Страница	Лист	Листов
		II	30	73
Чертеж проекта межевания территории		ООО "Проектно-Исследовательский Центр"		

Чертеж проекта межевания территории для размещения объектов, расположенных по адресу:
Новгородская область, Валдайский район, Ивантеевское сельское поселение, д. Вишневка



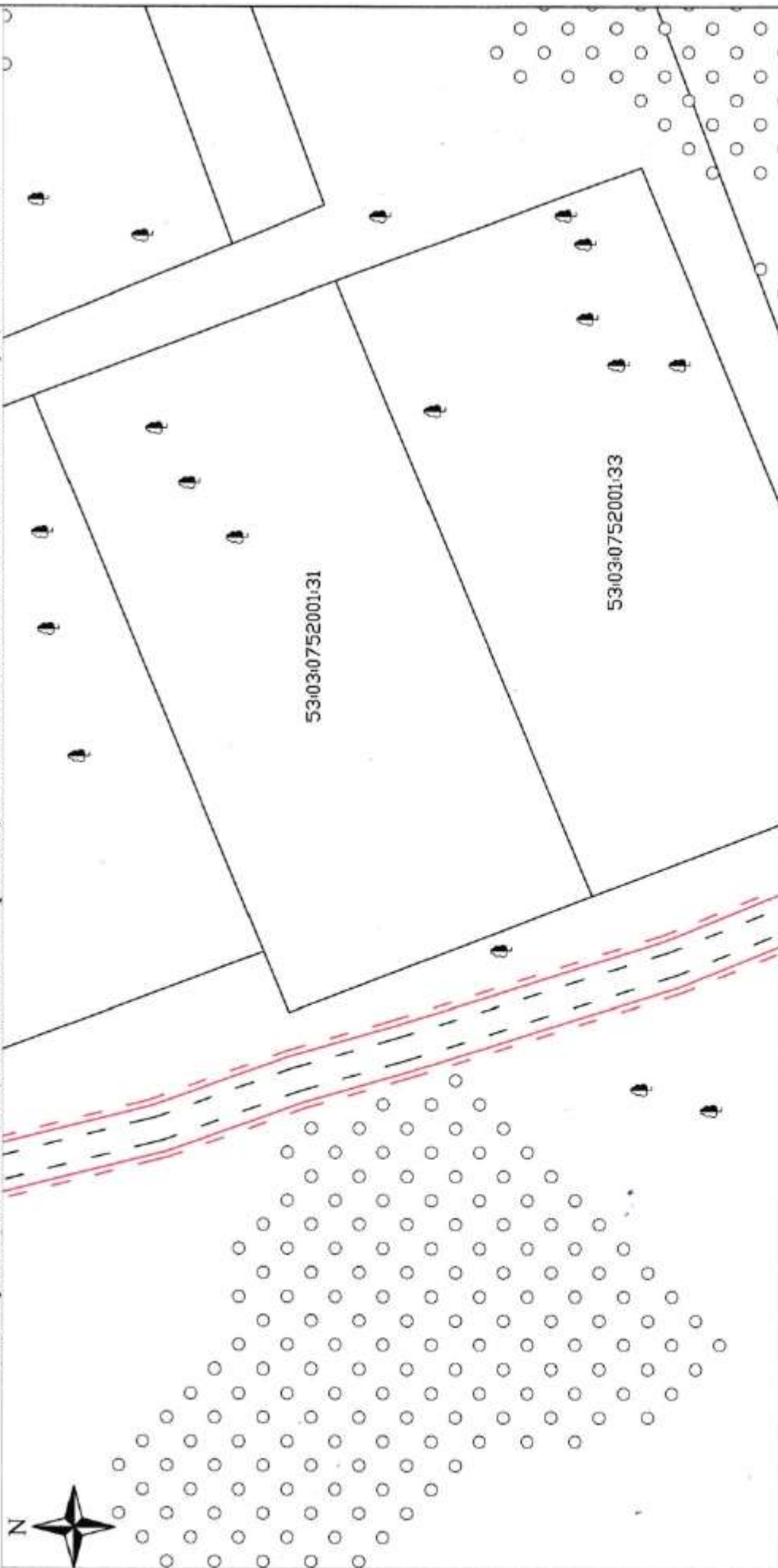
Условные обозначение:

- 52:54:0400001:899 - кадастровый номер земельного участка
- 52:54:0400001 - обозначение кадастрового квартала
- 3У1.:3У1(1) - условный номер образуемого земельного участка
- красные линии
- граница кадастрового квартала
- граница земельного участка по сведениям ГКН
- граница образуемого земельного участка
- граница отрисовки ситуации на местности
- граница охранной зоны
- ДЭП и иного назначения
- линии связи
- строения нежилые, жилые
- растительность, поверхности щебеночные
- грунтовая дорога
- существующая дорога

Изм.	Кол.	Лист	Фол.	Погр.	Дата
Исполнитель: <i>Ивантеев</i> Должность: <i>Инженер-проектировщик</i> Подпись: <i>Ивантеев</i>					

Формирование земельных участков под обслуживание и эксплуатацию автомобильных дорог по адресу: Новгородская область, Валдайский район, Ивантеевское сельское поселение, д. Вишневка					
Проект межевания территории			Стадия	Лист	Листов
			II	31	73
Чертеж проекта межевания территории			ООО "Проектно-Исследовательский Центр"		

Чертеж проекта межевания территории для размещения объектов, расположенных по адресу:
Новгородская область, Валдайский район, Ивантеевское сельское поселение, д. Вишневка



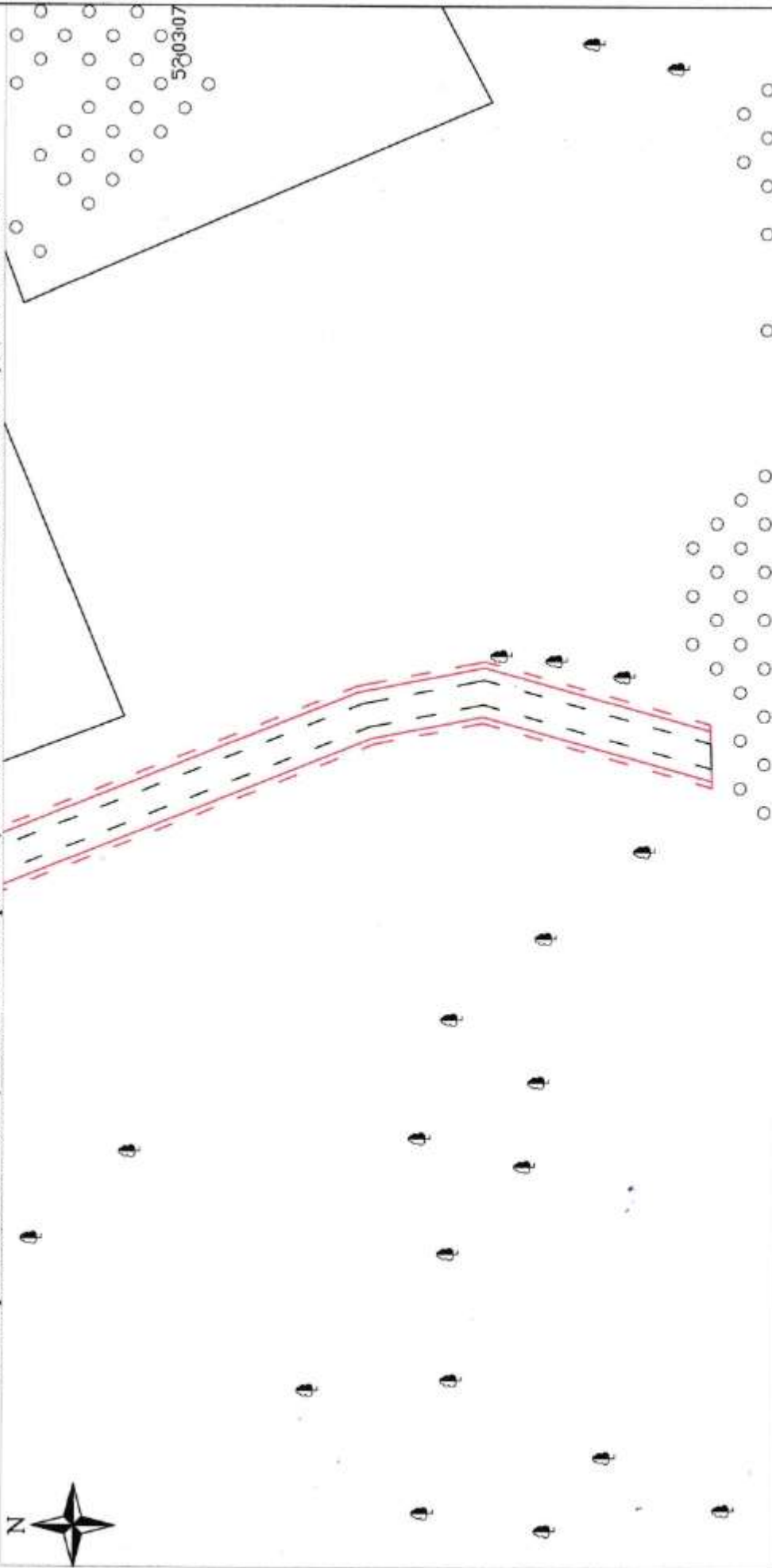
Условные обозначение:

- 52:54:0400001:899 - кадастровый номер земельного участка
- 52:54:0400001 - обозначение кадастрового квартала
- 3У1.3У1(1) - условный номер образуемого земельного участка
- красные линии
- граница кадастрового квартала
- граница земельного участка по сведениям ГКН
- граница образуемого земельного участка
- граница отрисовки ситуации на местности
- граница охранной зоны
- ДЭП низкого напряжения
- линии связи
- строения нежилые, жилые
- растительность, поверхность щебеночные
- грунтовая дорога
- существующая дорога

№	Кол.	Лист	год	Подп.	Дата
1	1	1	2021	И.И.И.	23.02.21
Подпись					

Формирование земельных участков под обслуживание и эксплуатацию автомобильных дорог по адресу: Новгородская область, Валдайский район, Ивантеевское сельское поселение, д. Вишневка					
Проект межевания территории			Стадия	Лист	Листов
Чертеж проекта межевания территории			П	32	73
"СКО Проектно-Исследовательский Центр"					

Чертеж проекта межевания территории для размещения объектов, расположенных по адресу:
Новгородская область, Валдайский район, Ивантеевское сельское поселение, д. Вишневка



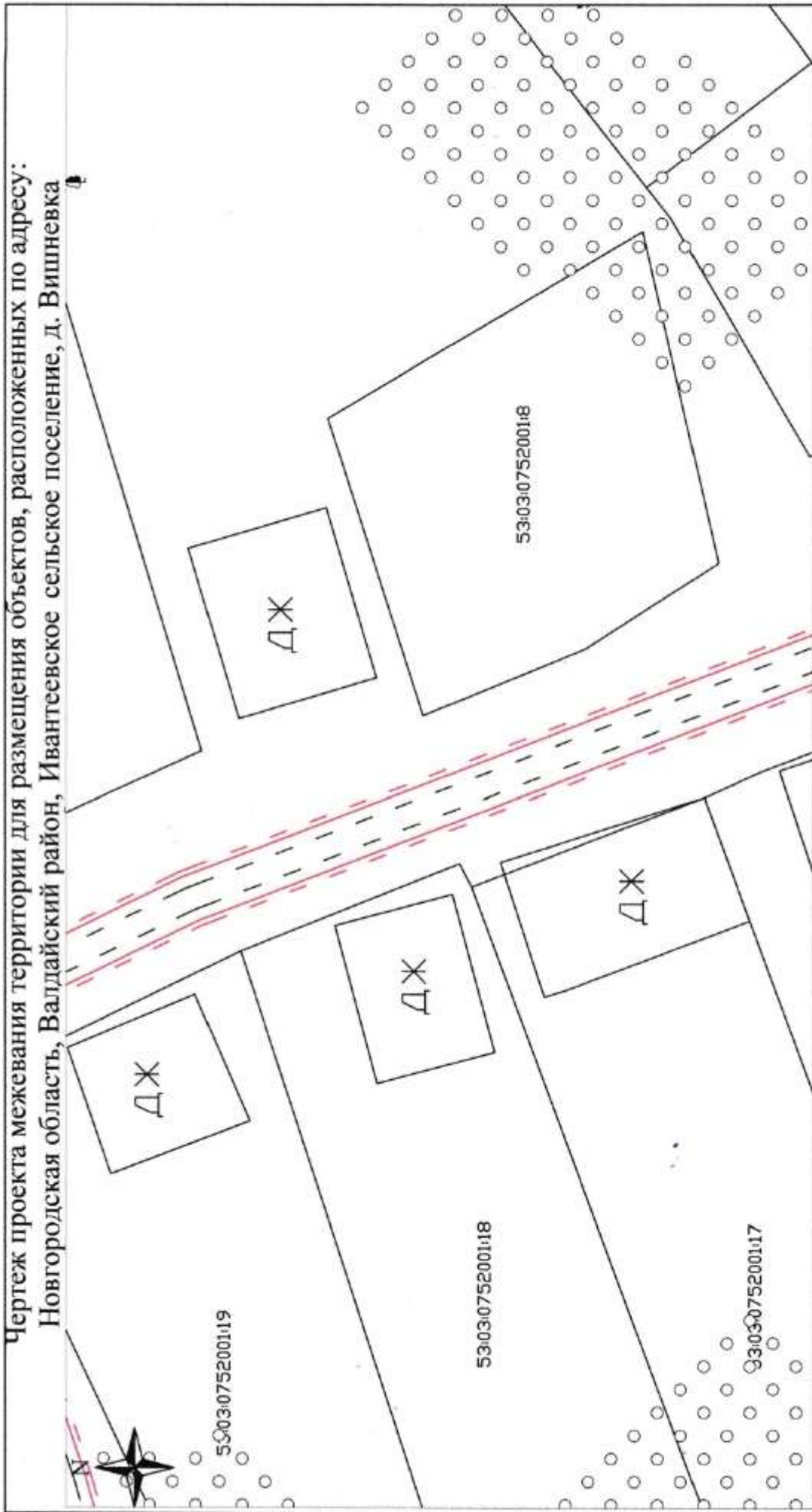
Условные обозначение:

- 52:54:0400001:899 - кадастровый номер земельного участка
- 52:54:0400001 - обозначение кадастрового квартала
- :3У1.:3У1(1) - условный номер образуемого земельного участка
- красные линии
- граница кадастрового квартала
- граница земельного участка по сведениям ГКН
- граница образуемого земельного участка
- граница охранный ситуации на местности
- ДЭП низкого напряжения
- линии связи
- строения нежилые, жилые
- растительность, поверхности щебеночные
- грунтовая дорога
- существующая дорога

Изм.	Код	Масштаб	Срок	Подп.	Дата
ЗАКАЗЧИК ООО «Проектно-Исследовательский Центр»					
ЗАКАЗЧИК Администрация Ивантеевского сельского поселения Новгородская область					
ПОЛУЧИЛ _____					

Формирование земельных участков под обслуживание и эксплуатацию автомобильных дорог по адресу: Новгородская область, Валдайский район, Ивантеевское сельское поселение, д. Вишневка					
Проект межевания территории			Стария	Лист	Листов
			II	33	73
Чертеж проекта межевания территории			ООО "Проектно-Исследовательский Центр"		

**Чертеж проекта межевания территории для размещения объектов, расположенных по адресу:
Новгородская область, Валдайский район, Ивантеевское сельское поселение, д. Вишневка**



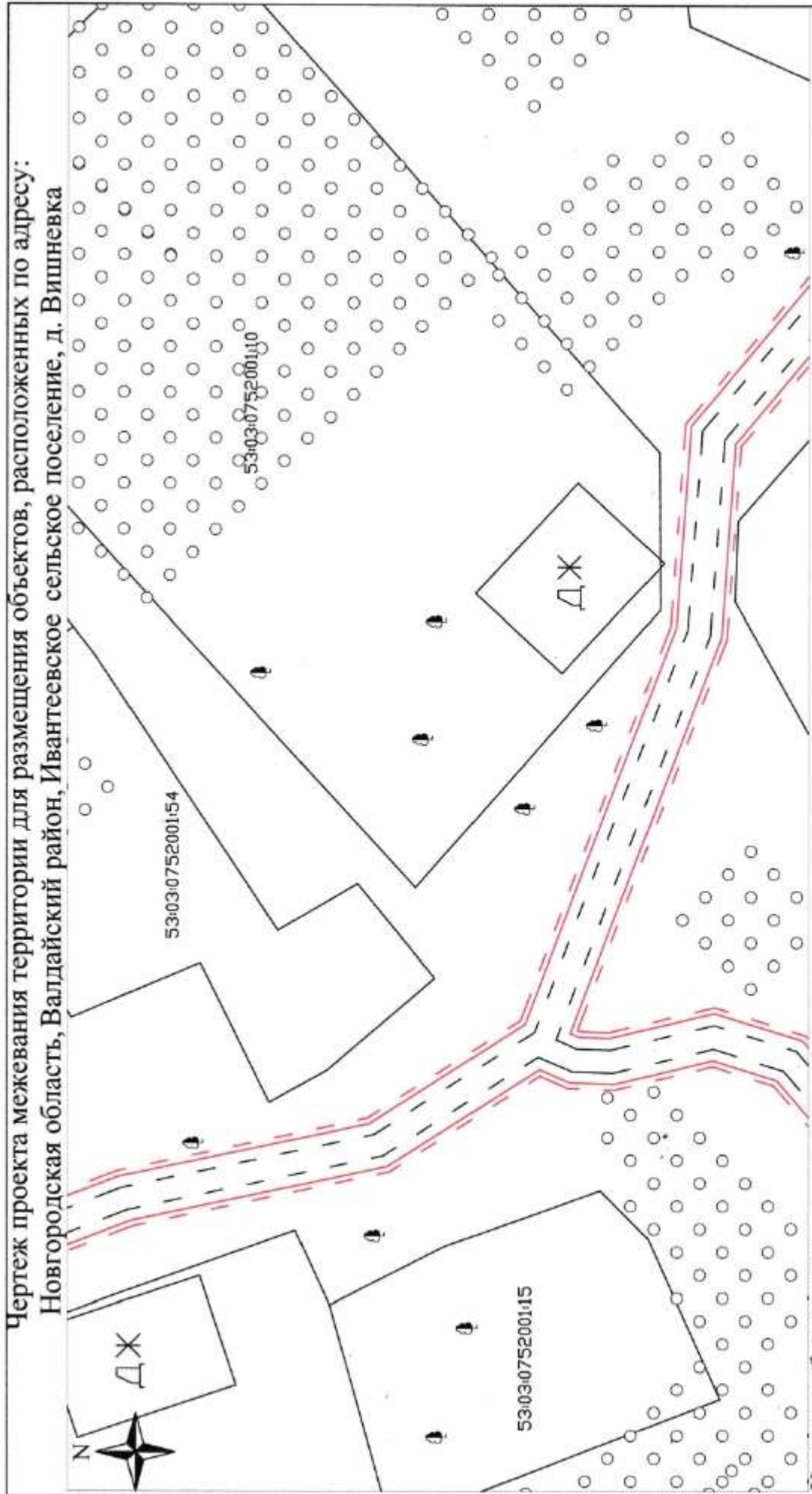
Условные обозначение:

- 52:54:0400001:899 - кадастровый номер земельного участка
- 52:54:0400001 - обозначение кадастрового квартала
- 3У1:3У1(0) - условный номер образуемого земельного участка
- красные линии
- граница кадастрового квартала
- граница земельного участка по сведениям ГКН
- граница образуемого земельного участка
- граница отрословки ситуации на местности
- граница охранной зоны
- ДЭП низкого напряжения
- линии связи
- строения нежилые, жилые
- растительность, поверхности шебеночные
- грунтовая дорога
- существующая дорога

Коп.	Лист	Фол.	Дата
2	34	II	23.03.17
Подпись: <i>[Signature]</i> Должность: <i>[Title]</i> Место работы: <i>[Address]</i> Заключено в: <i>[Date]</i> Место заключения: <i>[Address]</i>			

Формирование земельных участков под обслуживание и эксплуатацию автомобильных дорог по адресу: Новгородская область, Валдайский район, Ивантеевское сельское поселение, д. Вишневка				
Проект межевания территории		Стадия	Лист	Листов
Чертеж проекта межевания территории		II	34	73
ООО "Проектно-Исследовательский Центр"				

Чертеж проекта межевания территории для размещения объектов, расположенных по адресу:
Новгородская область, Валдайский район, Ивантеевское сельское поселение, д. Вишневка



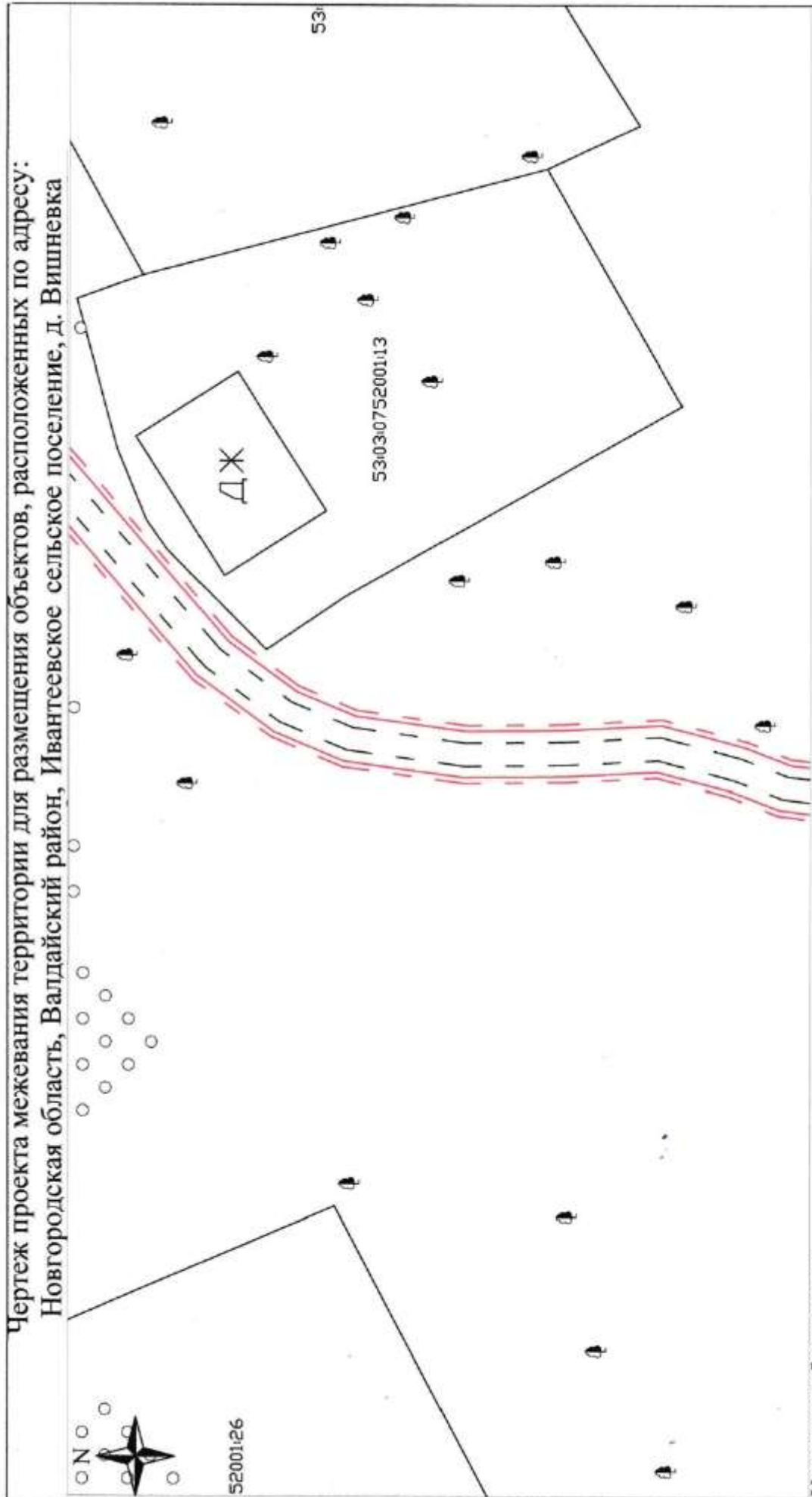
Условные обозначение:

- 52:54:0400001:899 - кадастровый номер земельного участка
- 52:54:0400001 - обозначение кадастрового квартала
- 53:03:0752001:15 - условный номер образуемого земельного участка
- красные линии
- граница кадастрового квартала
- граница земельного участка по сведениям ГКН
- граница образуемого земельного участка
- граница отрисовки ситуации на местности
- граница охранной зоны
- ДЭП низкого напряжения
- линии связи
- строения нежилые, жилые
- растительность, поверхности щебеночные
- грунтовая дорога
- существующая дорога

Имя	Код	Пол	Дата
Ивантеевский район	03	Муж	2023
Зона ответственности кадастрового инженера Ивантеевский район, Новгородская область			
Подпись			

Формирование земельных участков под обслуживание и эксплуатацию автомобильных дорог по адресу: Новгородская область, Валдайский район, Ивантеевское сельское поселение, д. Вишневка			
Проект межевания территории		Лист	Листов
Чертеж проекта межевания территории		II	73
		ООО "Проектно-Исследовательский Центр"	

Чертеж проекта межевания территории для размещения объектов, расположенных по адресу:
Новгородская область, Валдайский район, Ивантевское сельское поселение, д. Вишневка



52001:26

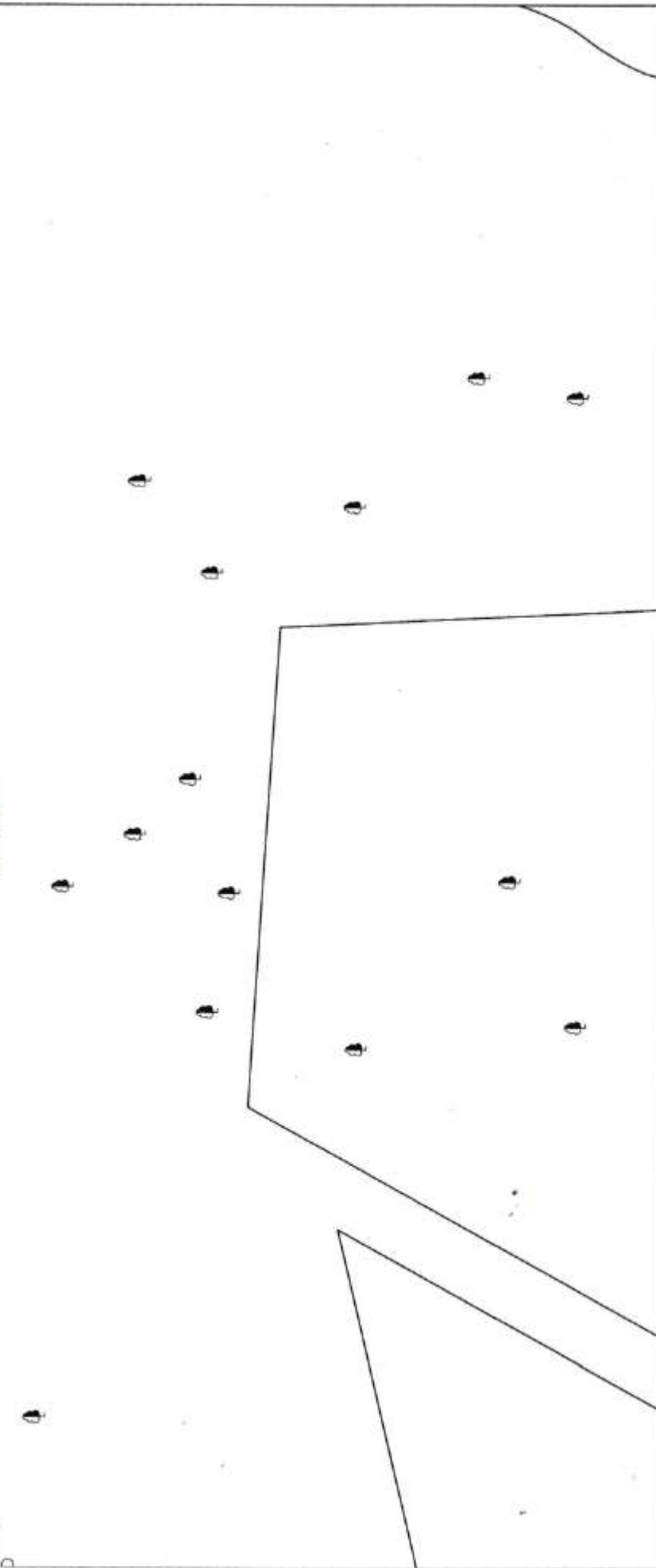
Условные обозначение:

- 52:54:0400001:899 - кадастровый номер земельного участка
- 52:54:0400001 - обозначение кадастрового квартала
- 3У1:3У1(1) - условный номер образуемого земельного участка
- красные линии
- граница кадастрового квартала
- граница земельного участка по сведениям ГКН
- граница образуемого земельного участка
- граница охранный зоны
- ЛЭП низкого напряжения
- линии связи
- строения нежилые, жилые
- растительность, поверхности щебеночные
- грунтовая дорога
- существующая дорога

Имя	Корп	Лист	Фол	Подр.	Дата
Иван	1	1	1	1	26.02.18
Администрация Ивантеевского сельского поселения / Валдайский район / Новгородская область					
Подпись:					

Формирование земельных участков под обслуживание и эксплуатацию автомобильных дорог по адресу: Новгородская область, Валдайский район, Ивантеевское сельское поселение, д. Вишневка					
Проект межевания территории			Лист	Листов	
Чертеж проекта межевания территории			II	36	73
"Проектно-Исследовательский Центр"					

Чертеж проекта межевания территории для размещения объектов, расположенных по адресу:
Новгородская область, Валдайский район, Ивантеевское сельское поселение, д. Вишневка



Условные обозначение:

- 52:54:0400001:899 - кадастровый номер земельного участка
- 52:54:0400001 - обозначение кадастрового квартала
- 3У1:3У1(1) - условный номер образуемого земельного участка
- красные линии
- граница кадастрового квартала
- граница земельного участка по сведениям ГКН
- граница образуемого земельного участка
- граница отрословки ситуации на местности
- граница охранной зоны
- ДЭП высокого напряжения
- линии связи
- строения нежилые, жилые
- растительность, поверхности щебеночные
- грунтовая дорога
- существующая дорога

Изм. Код Индекс Фикс. Погр. Дата

Исполнитель: [подпись]

Исполнитель: [подпись]

Заказчик: [подпись]

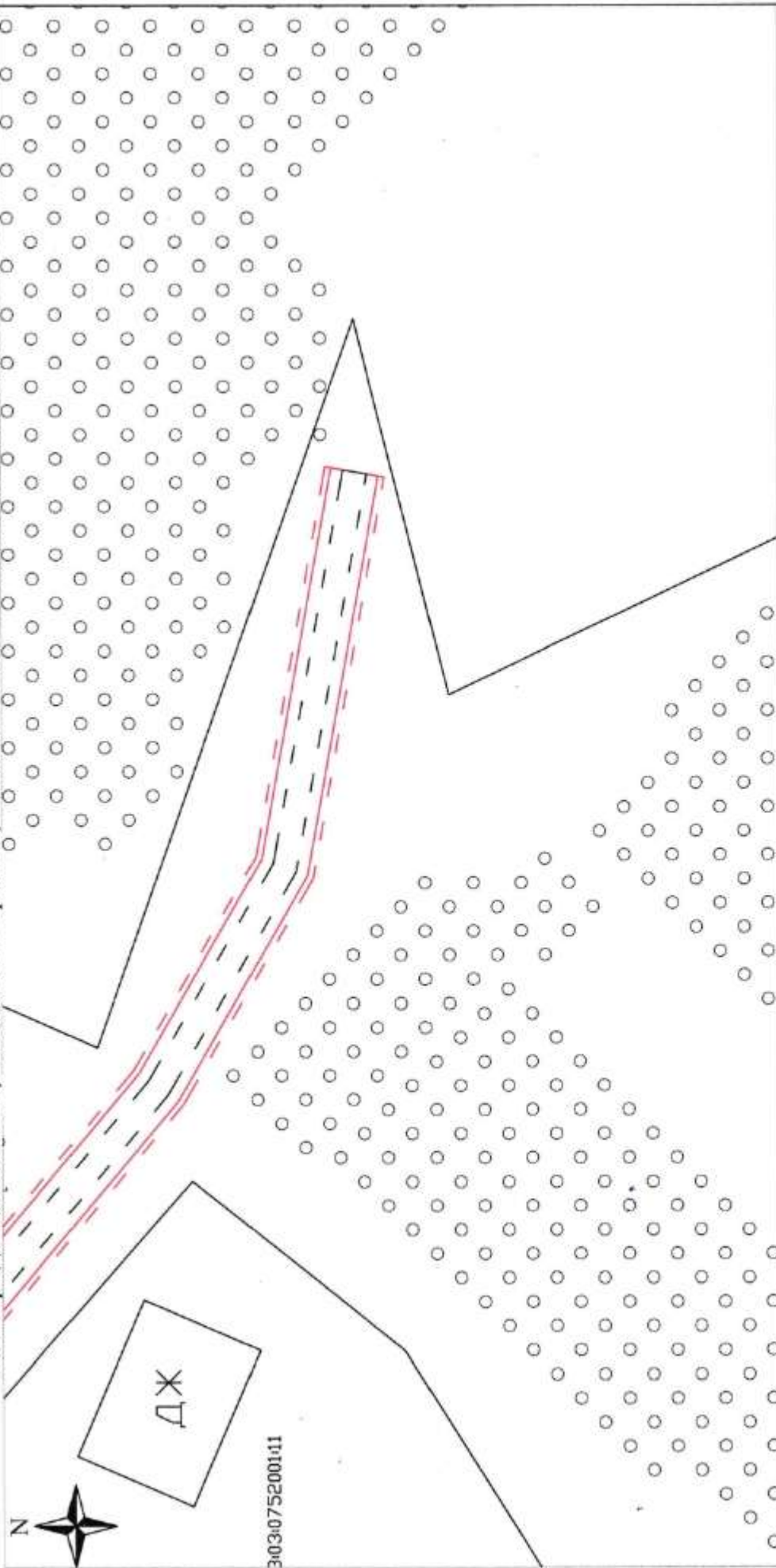
Подпись: [подпись]

Адрес: Новгородская область, Валдайский район, Ивантеевское сельское поселение, д. Вишневка

Формирование земельных участков под обслуживание и эксплуатацию автомобильных дорог по адресу: Новгородская область, Валдайский район, Ивантеевское сельское поселение, д. Вишневка

Проект межевания территории		Страница	Лист	Листов
Чертеж проекта межевания территории		II	37	73
		ООО "Проектно-Исследовательский Центр"		

Чертеж проекта межевания территории для размещения объектов, расположенных по адресу:
Новгородская область, Валдайский район, Ивантеевское сельское поселение, д. Вишневка



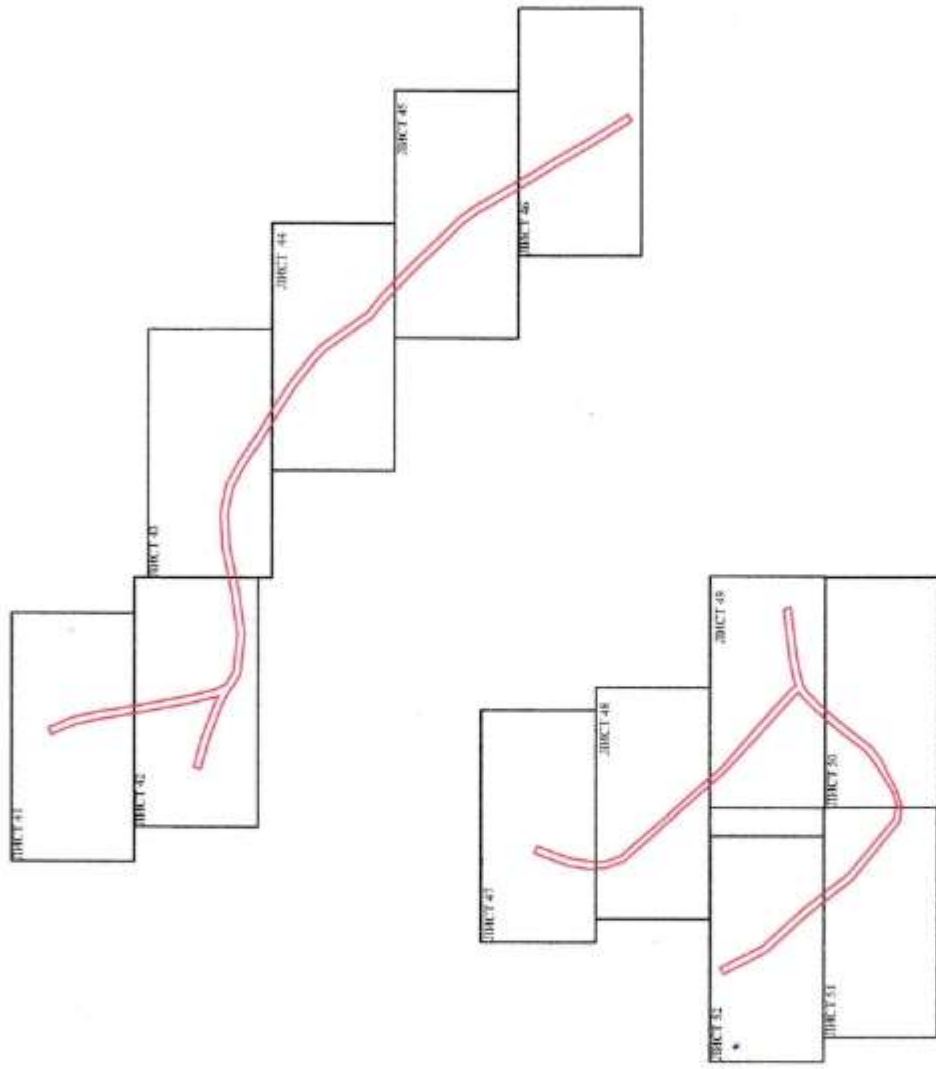
Условные обозначение:

- 52:54:0400001:899 - кадастровый номер земельного участка
- 52:54:0400001 - обозначение кадастрового квартала
- 3У1:3У1(1) - условный номер образуемого земельного участка
- красные линии
- граница кадастрового квартала
- граница земельного участка по сведениям ГКН
- граница образуемого земельного участка
- граница отрисовки ситуации на местности
- граница охранной зоны
- ДЭП низкого напряжения
- линии связи
- строения нежилые, жилые
- растительность, поверхность щебеночные
- грунтовая дорога
- существующая дорога

Изм.	Код	Лист	Дата
Исполн.	Провер.	Подп.	Дата
			2022
Министерство промышленности и торговли Федеральное агентство технического регулирования Федеральное государственное учреждение "Федеральный центр экспертизы"			
Заказчик: ООО "Проектно-Исследовательский Центр" Подпись:			

Формирование земельных участков под обслуживание и эксплуатацию автомобильных дорог по адресу: Новгородская область, Валдайский район, Ивантеевское сельское поселение, д. Вишневка				
Проект межевания территории		Стадия	Лист	Листов
		II	38	73
Чертеж проекта межевания территории		ООО "Проектно-Исследовательский Центр"		

Схема расположения листов к чертежу межевания территории для размещения объектов, расположенных по адресу: Новгородская область, Валдайский район, Ивантеевское сельское поселение, д. Симаниха



— граница образуемого земельного участка

Имя: Кошуровский, Ф.О.К. Подп. Дата: 26.07.18

И. Кошуровский
 Исполнитель
 Администрация Искондновского сельского поселения Валдайского района Новгородской области

Получил

Схема расположения листов к чертежу межевания территории для формирования земельных участков под размещение и эксплуатацию автомобильных дорог по адресу: Новгородская область, Валдайский район, Ивантеевское сельское поселение, д. Симаниха

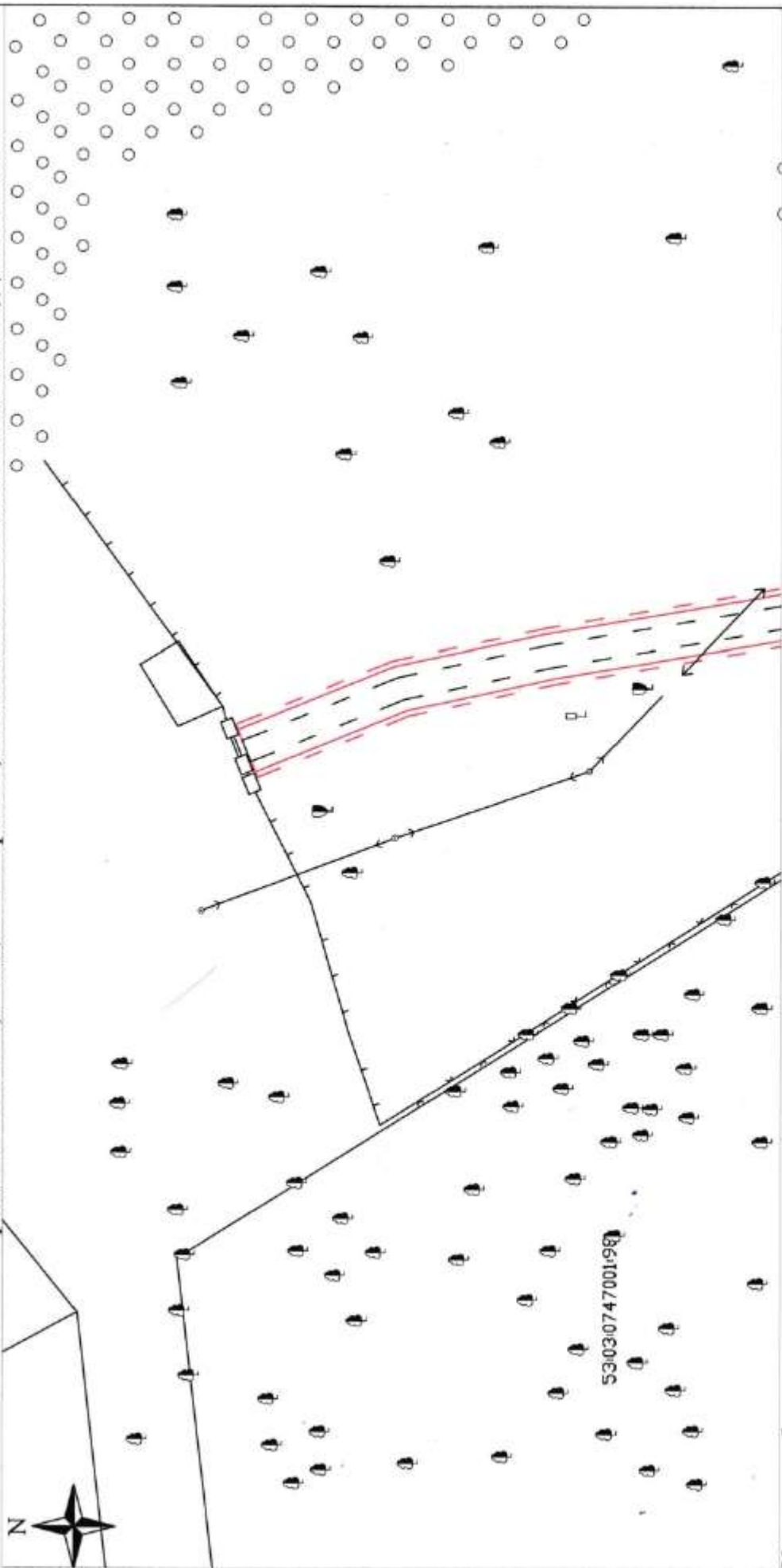
Стадия	Лист	Листов
II	40	73

Проект межевания территории

Схема расположения листов к чертежу межевания

ООО "Проектно-Исследовательский Центр"

Чертеж проекта межевания территории для размещения объектов, расположенных по адресу:
Новгородская область, Валдайский район, Ивантеевское сельское поселение, д. Симаниха



Условные обозначения:

- 52:54:0400001:899 - кадастровый номер земельного участка
- 52:54:0400001 - обозначение кадастрового квартала
- :3У1.:3У1(1) - условный номер образуемого земельного участка
- — — — — красные линии
- — — — — граница кадастрового квартала
- — — — — граница земельного участка по сведениям ГКИ
- — — — — граница образуемого земельного участка
- — — — — граница отрисовки ситуации на местности
- — — — — граница охранной зоны
- — — — — ЛЭП низкого напряжения
- — — — — линии связи
- — — — — строения нежилые, жилые
- — — — — растительность, поверхности щебеночные
- — — — — грунтовая дорога
- — — — — существующая дорога

Имя	Код	Подп.	Дата
Ивантеевский район	30103	Ивантеевский район	2012.11
Ивантеевский район	30103	Ивантеевский район	2012.11
Заказчик: Администрация Ивантеевского сельского поселения Новгородской области Получил:			



Формирование земельных участков под обслуживание и эксплуатацию автомобильных дорог по адресу: Новгородская область, Валдайский район, Ивантеевское сельское поселение, д. Симаниха

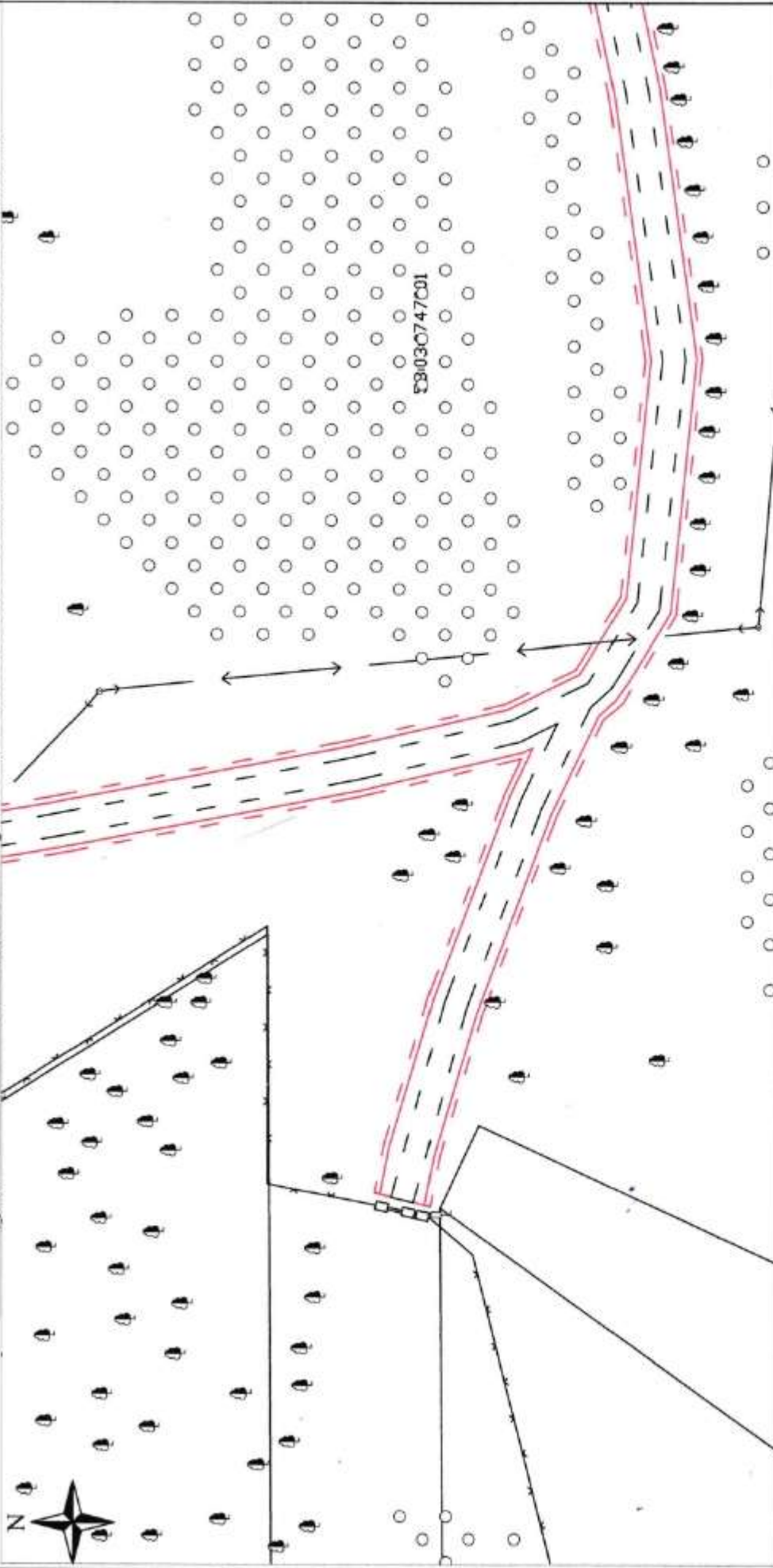
Проект межевания территории

Чертеж проекта межевания территории

Стадия	Лист	Листов
II	41	73

ООО
"Проектно-Исследовательский Центр"

Чертеж проекта межевания территории для размещения объектов, расположенных по адресу:
Новгородская область, Валдайский район, Ивантеевское сельское поселение, д. Симаниха



Условные обозначение:

- 52:54:0400001:899 - кадастровый номер земельного участка
- 52:54:0400001 - обозначение кадастрового квартала
- :3У1.:3У1(1) - условный номер образуемого земельного участка

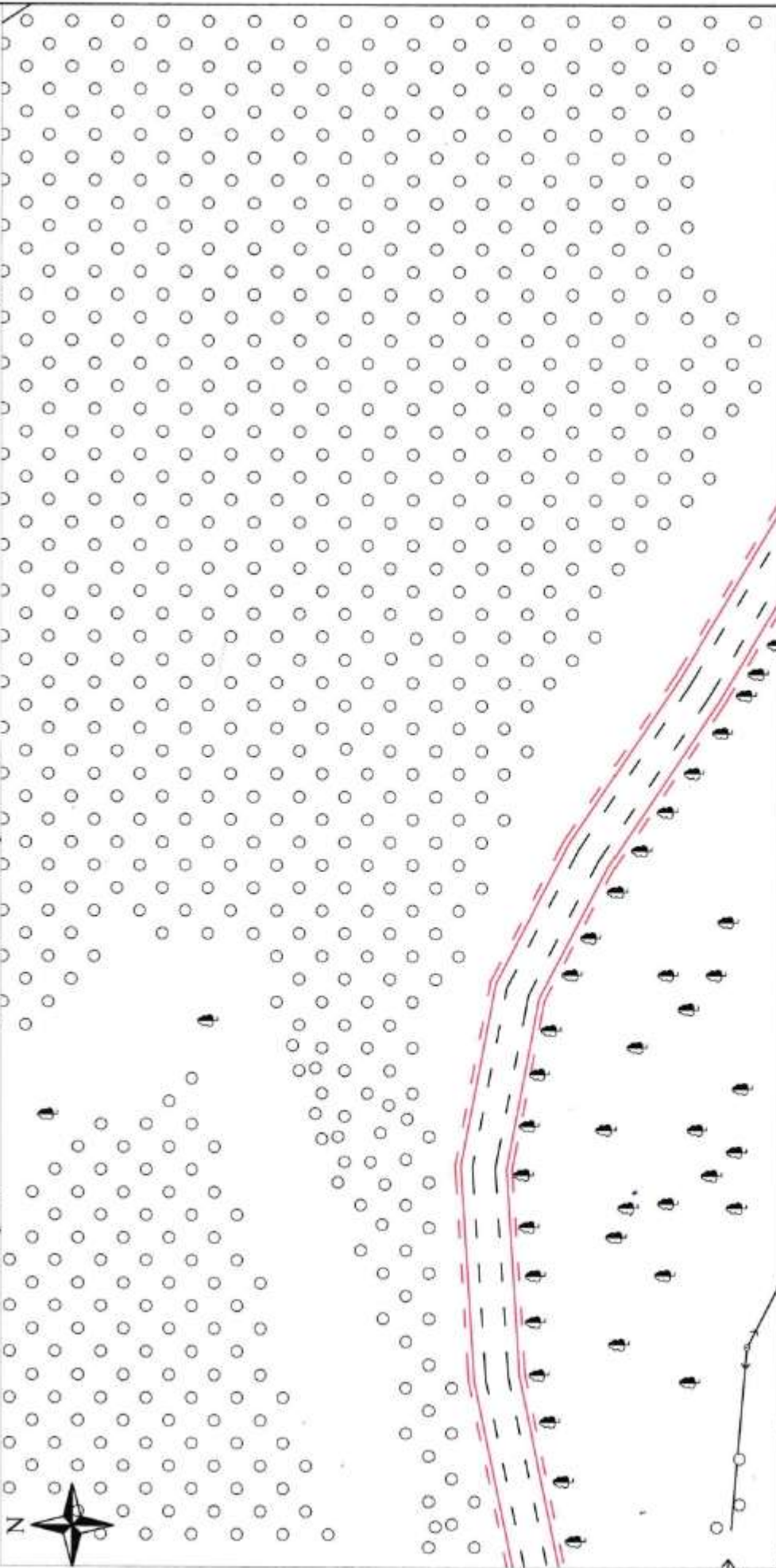
- - - - - красные линии
- - - - - граница кадастрового квартала
- - - - - граница земельного участка по сведениям ГКН
- - - - - граница образуемого земельного участка
- - - - - граница отрисовки ситуации на местности
- - - - - граница охранной зоны
- - - - - ЛЭП низкого напряжения
- - - - - линии связи
- - - - - строения нежилые, жилые
- - - - - растительность, поверхность щебеночные
- - - - - грунтовая дорога
- - - - - существующая дорога

Имя, И.К. Фамилия	Подп.	Дата
Дарья Александровна		26.02.11
Ивантеевское сельское поселение Валдайского района Новгородской области		26.02.11
Земельный кадастровый отдел Валдайского районного управления Новгородской области		
Подпись		

Формирование земельных участков под обслуживание и эксплуатацию
автомобильных дорог по адресу: Новгородская область, Валдайский
район, Ивантеевское сельское поселение, д. Симаниха

Проект межевания территории	Стадия	Лист	Листов
	П	42	73
Чертеж проекта межевания территории	ОАО "Проектно-Исследовательский Центр"		

Чертеж проекта межевания территории для размещения объектов, расположенных по адресу:
Новгородская область, Валдайский район, Ивантеевское сельское поселение, д. Симаниха



Условные обозначение:

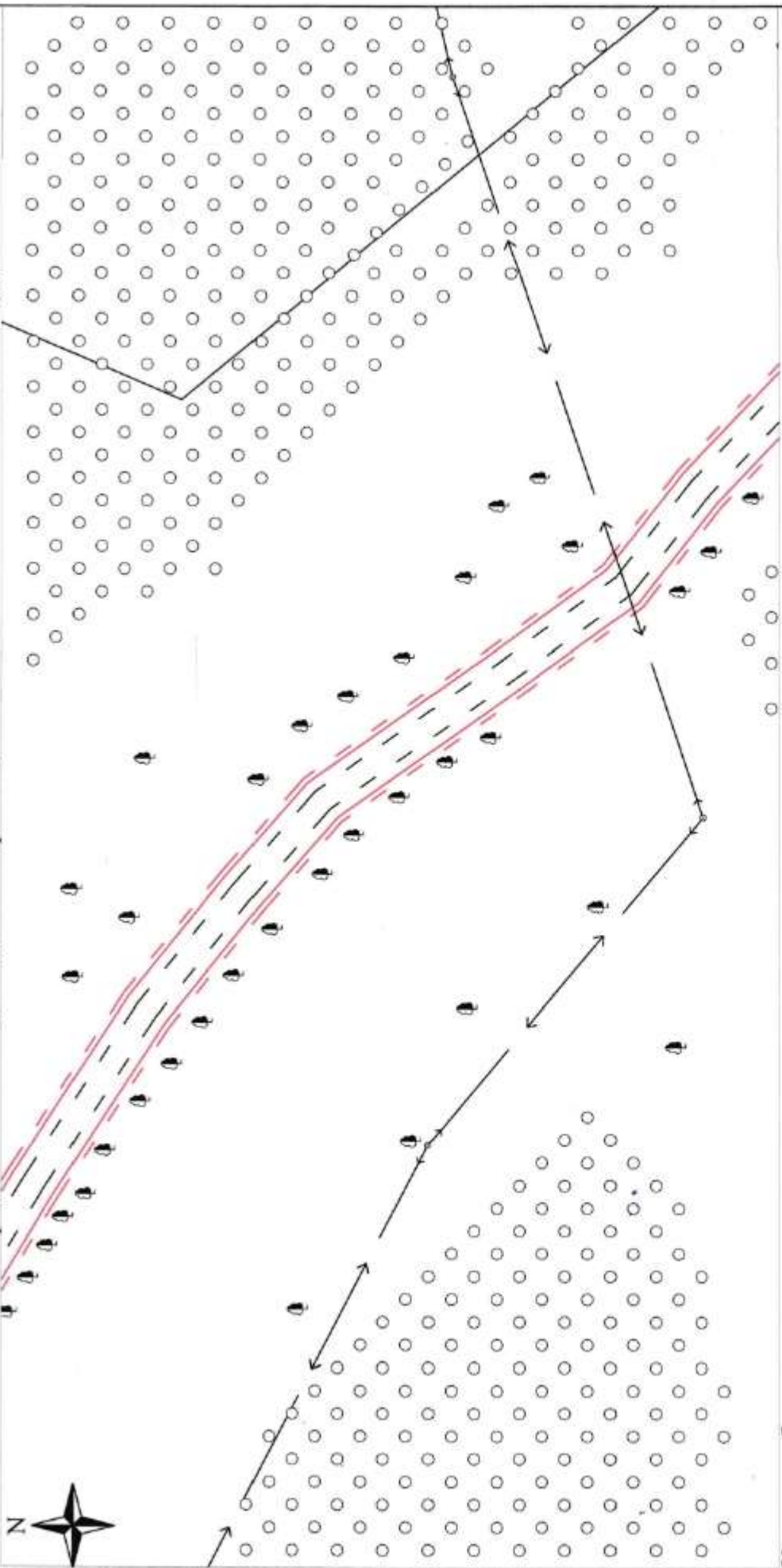
- 52:54:0400001:899 - кадастровый номер земельного участка
- 52:54:0400001 - обозначение кадастрового квартала
- 3У1:3У1(1) - условный номер образуемого земельного участка
- красные линии
- граница кадастрового квартала
- граница земельного участка по сведениям ГКИ
- граница образуемого земельного участка
- граница охранной зоны
- ЛЭП низкого напряжения
- линии связи
- строения нежилые, жилые
- растительность, поверхности щебеночные
- грунтовая дорога
- существующая дорога

Подп. Дата 2022.8
 Глава администрации Валдайского района Новгородской области
 Заместитель главы администрации Валдайского района Новгородской области
 Подпись

Формирование земельных участков под обслуживание и эксплуатацию автомобильных дорог по адресу: Новгородская область, Валдайский район, Ивантеевское сельское поселение, д. Симаниха

Проект межевания территории		Студия	Лист	Листов
Чертеж проекта межевания территории		И	43	73
		ООО "Проектно-Исследовательский Центр"		

**Чертеж проекта межевания территории для размещения объектов, расположенных по адресу:
Новгородская область, Валдайский район, Ивантеевское сельское поселение, д. Симаниха**



Условные обозначения:

- 52:54:0400001:899 - кадастровый номер земельного участка
- 52:54:0400001 - обозначение кадастрового квартала
- :3У1.:3У1(1) - условный номер образуемого земельного участка
- красные линии
- граница кадастрового квартала
- граница земельного участка по сведениям ГКН
- граница образуемого земельного участка
- граница охранный зоны
- ДЭП низкого напряжения
- линии связи
- строения нежилые, жилые
- растительность, поверхности щебеночные
- грунтовая дорога
- существующая дорога

Изм.	№	Дата
1	1	2002.11
2	2	2002.12

Подп. [Signature]

Исполнитель: [Signature]

Заказчик: [Signature]

Подпись: [Signature]

Формирование земельных участков под обслуживание и эксплуатацию автомобильных дорог по адресу: Новгородская область, Валдайский район, Ивантеевское сельское поселение, д. Симаниха

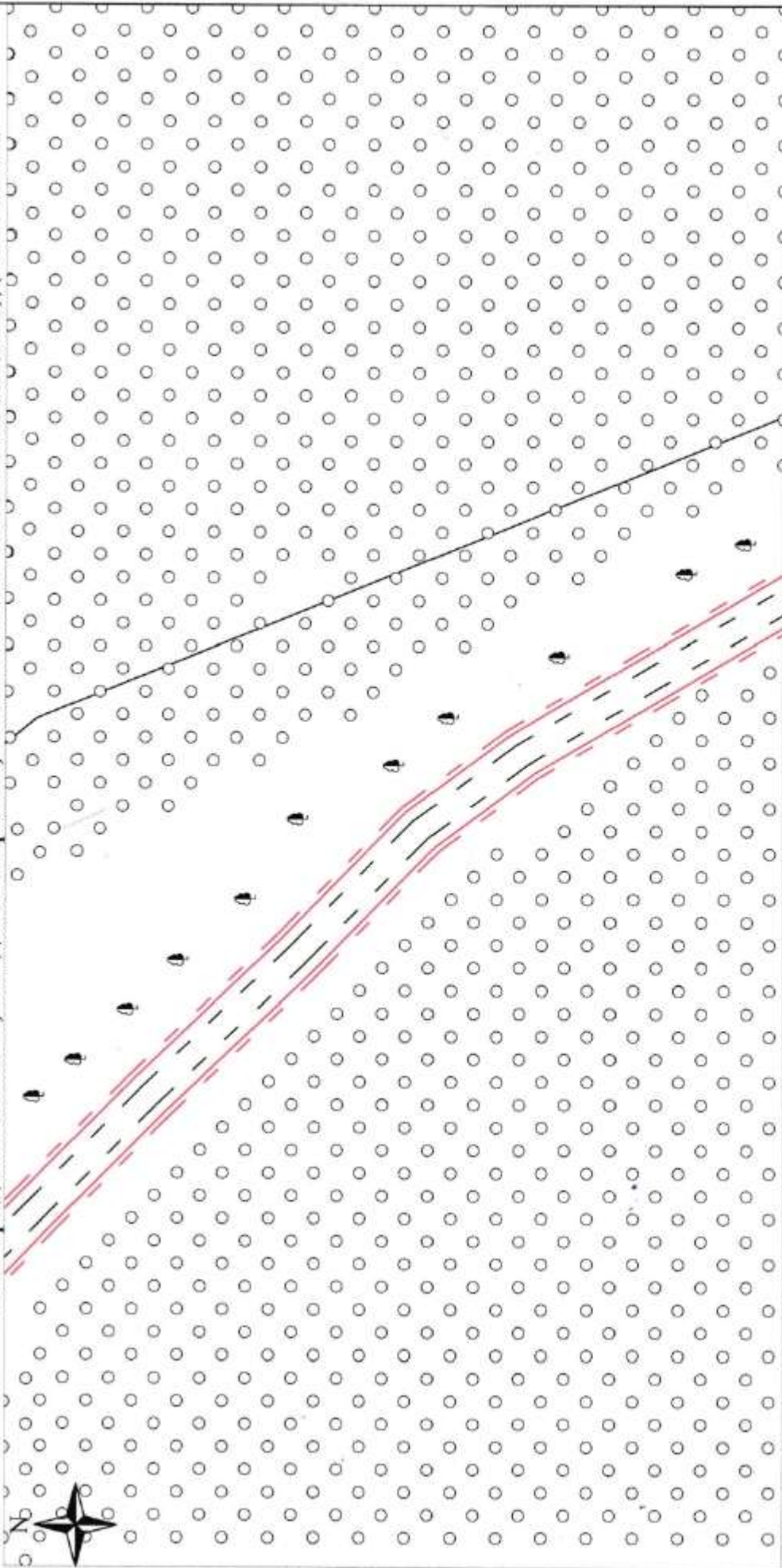
Проект межевания территории

Чертеж проекта межевания территории

Стадия	Лист	Листов
II	44	73

ООО "Проектно-Исследовательский Центр"

Чертеж проекта межевания территории для размещения объектов, расположенных по адресу:
Новгородская область, Валдайский район, Ивантеевское сельское поселение, д. Симаниха



Условные обозначения:

- 52:54:0400001:899 - кадастровый номер земельного участка
- 52:54:0400001 - обозначение кадастрового квартала
- :3У1.:3У1(1) - условный номер образуемого земельного участка
- красные линии
- граница кадастрового квартала
- граница земельного участка по сведениям ГКН
- граница образуемого земельного участка
- граница отрисовки ситуационной местности
- граница охранной зоны
- ДЭП низковольтного напряжения
- линии связи
- строения нежилые, жилые
- растительность, поверхности щебеночные
- грунтовая дорога
- существующая дорога

Имя, Кол. Листов, Погр. Дата

Лавров, Игорь Владимирович, 45, 73, 23.02.18

Исполнитель: Лавров Игорь Владимирович

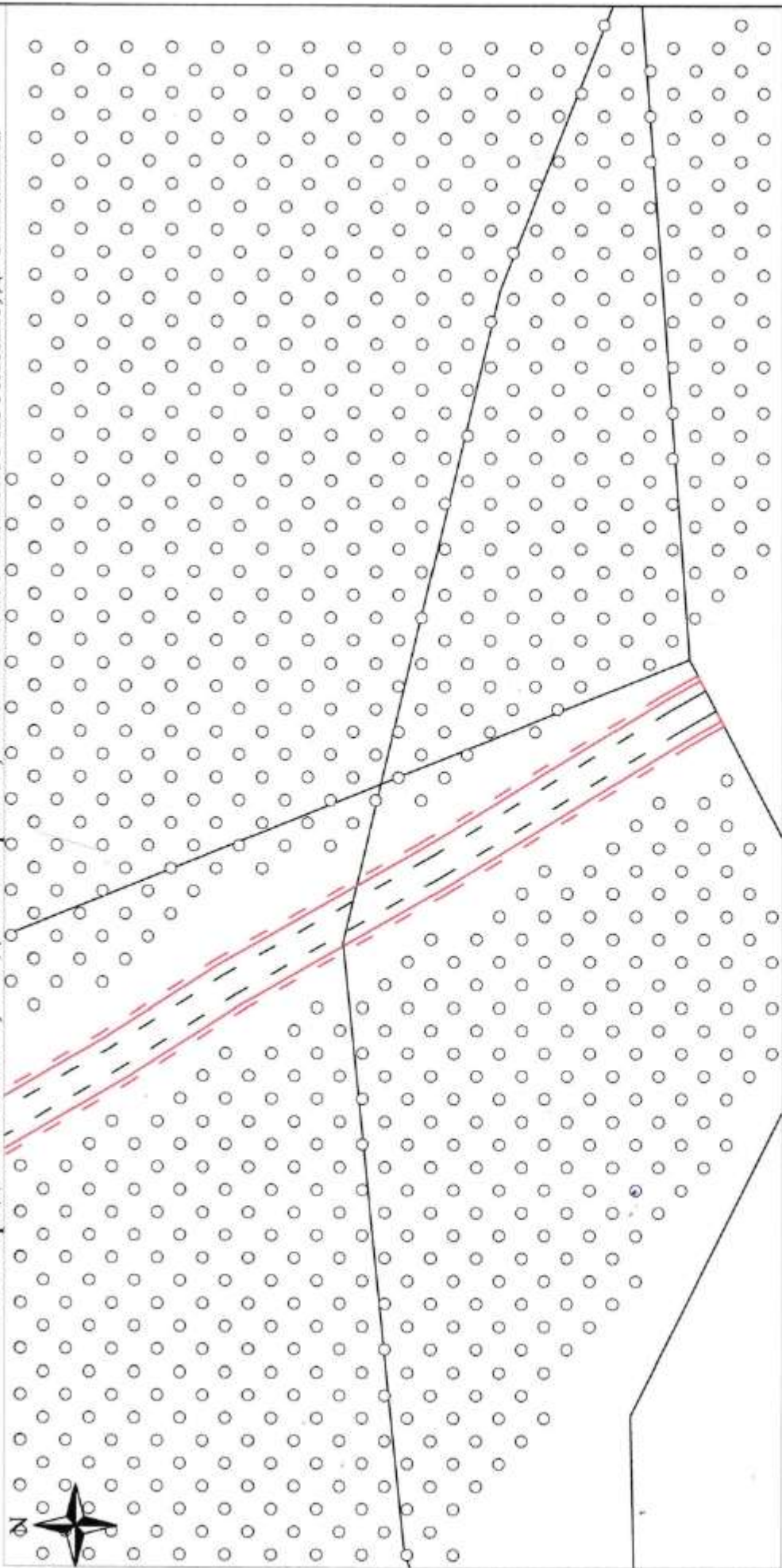
Заказчик: ООО "Проектно-Исследовательский Центр"

Подпись: _____

Формирование земельных участков под обслуживание и эксплуатацию автомобильных дорог по адресу: Новгородская область, Валдайский район, Ивантеевское сельское поселение, д. Симаниха

Проект межевания территории		Лист	Листов
Чертеж проекта межевания территории		П	73
		ООО "Проектно-Исследовательский Центр"	

Чертеж проекта межевания территории для размещения объектов, расположенных по адресу:
Новгородская область, Валдайский район, Ивантеевское сельское поселение, д. Симаниха



Условные обозначение:

- 52:54:0400001:899 - кадастровый номер земельного участка
- 52:54:0400001 - обозначение кадастрового квартала
- :3У1.:3У1(1) - условный номер образуемого земельного участка
- красные линии
- граница кадастрового квартала
- граница земельного участка по сведениям ГКИ
- граница образуемого земельного участка
- граница отрисовки ситуации на местности
- граница охранной зоны
- ДЭП низкого напряжения
- линии связи
- строения нежилые, жилые
- растительность, поверхности щебеночные
- грунтовая дорога
- существующая дорога

Имя	Кол. подписей	Подп.	Дата
Владимир Владимирович	1	[Подпись]	26.11.18
Владимир Владимирович	1	[Подпись]	26.11.18

Заказчик: ООО "Проектно-Исследовательский Центр"
 Адрес: Новгородская область, Валдайский район, Ивантеевское сельское поселение, д. Симаниха

Формирование земельных участков под обслуживание и эксплуатацию автомобильных дорог по адресу: Новгородская область, Валдайский район, Ивантеевское сельское поселение, д. Симаниха

Проект межевания территории

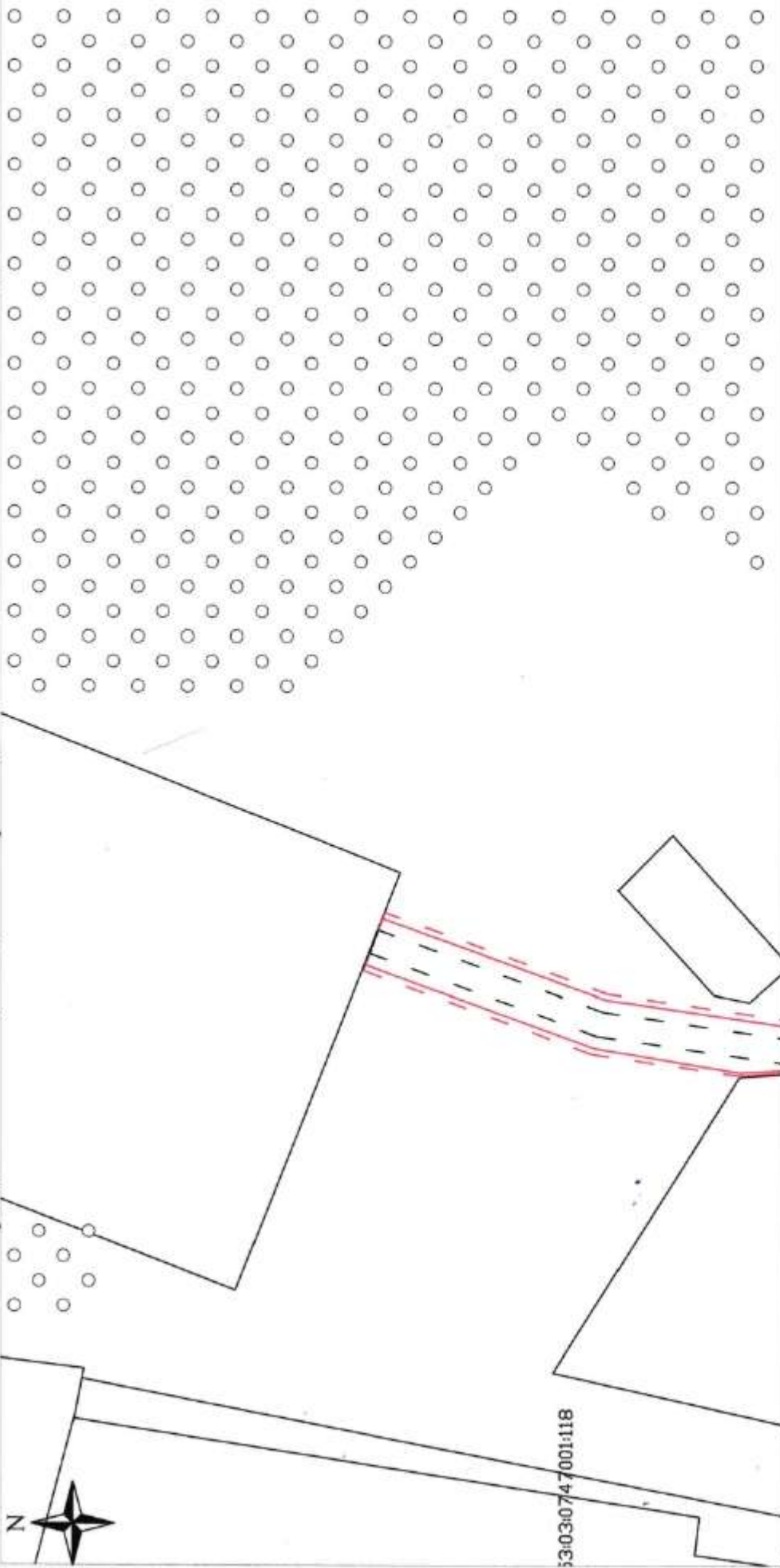
Чертеж проекта межевания территории

Студия	Лист	Листов
И	46	73

ООО "Проектно-Исследовательский Центр"

Чертеж проекта межевания территории для размещения объектов, расположенных по адресу:

Новгородская область, Валдайский район, Ивантеевское сельское поселение, д. Симаниха



Условные обозначения:

- 52:54:0400001:899 - кадастровый номер земельного участка
- 52:54:0400001 - обозначение кадастрового квартала
- :3У1.:3У1(1) - условный номер образуемого земельного участка
- красные линии
- граница кадастрового квартала
- граница земельного участка по сведениям ГКН
- граница образуемого земельного участка
- граница охранный зоны ДЭП низкого напряжения
- линии связи
- строения нежилые, жилые
- растительность, поверхность щебеночные
- грунтовая дорога
- существующая дорога

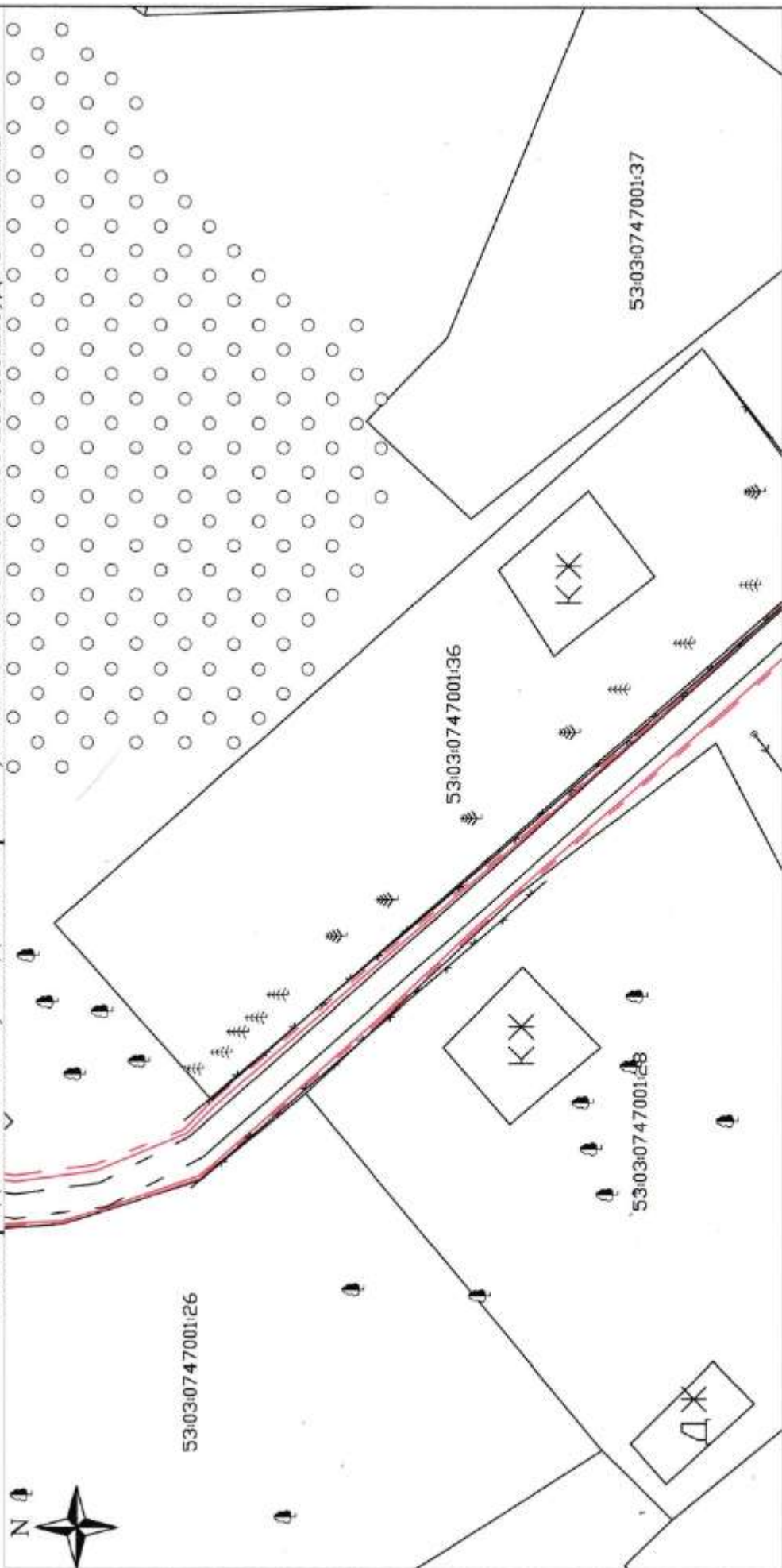
Исполнители: **Ивантеев** (подпись), **Ивантеев** (подпись)
 Дата: 26.02.18, 26.02.18
 Подпись: **Ивантеев** (подпись)
 Место: **Ивантеевское сельское поселение Валдайского района Новгородской области**
 Подпись: _____
 Место: _____

Формирование земельных участков под обслуживание и эксплуатацию автомобильных дорог по адресу: Новгородская область, Валдайский район, Ивантеевское сельское поселение, д. Симаниха

Проект межевания территории		Страница	Лист	Листов
		II	47	73
Чертеж проекта межевания территории		ООО "Проектно-Исследовательский Центр"		

Чертеж проекта межевания территории для размещения объектов, расположенных по адресу:

Новгородская область, Валдайский район, Ивантеевское сельское поселение, д. Симаниха



Условные обозначение:

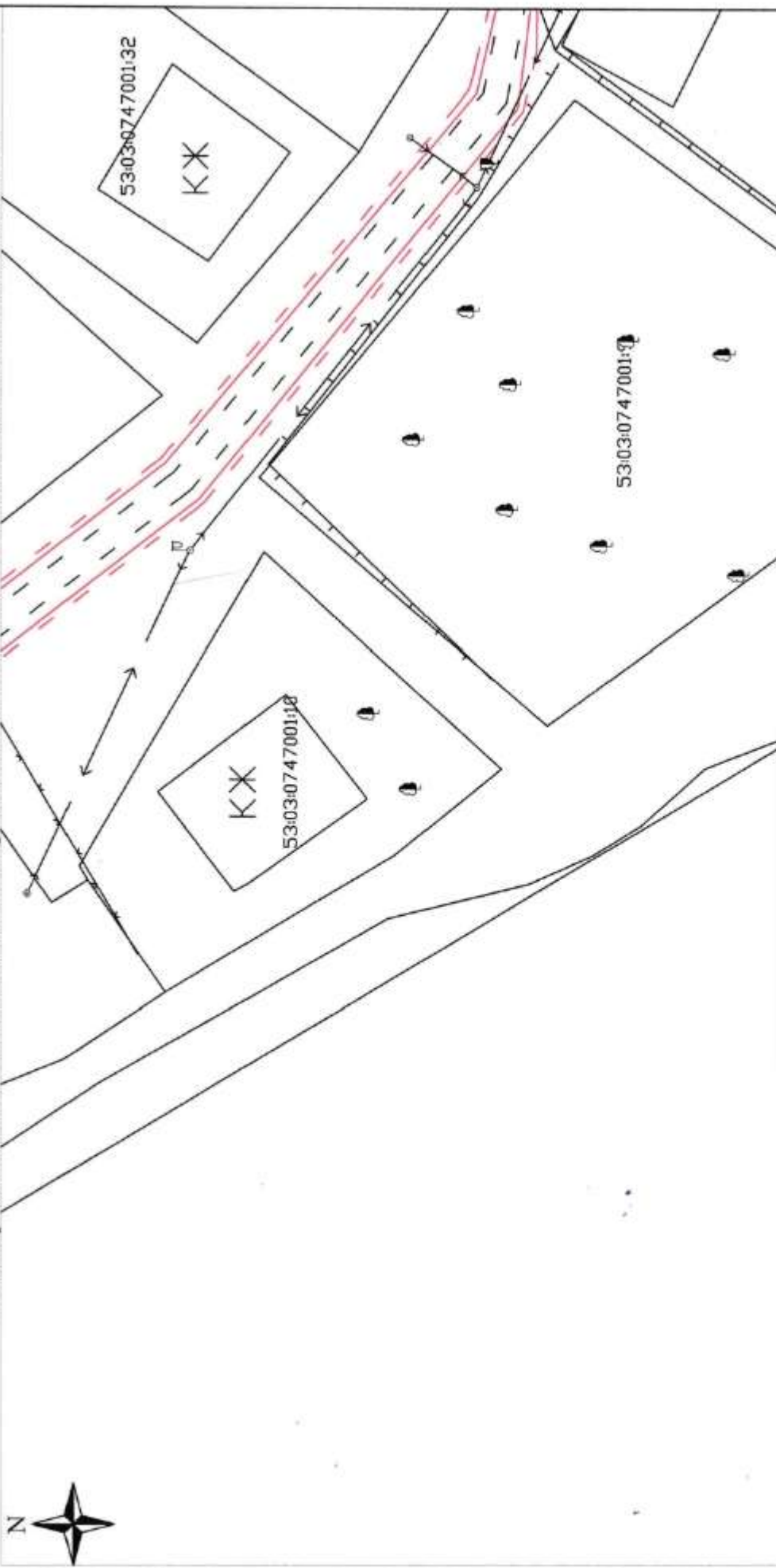
- 52:54:0400001:899 - кадастровый номер земельного участка
- 52:54:0400001 - обозначение кадастрового квартала
- :ЗУ1.:ЗУ1(1) - условный номер образуемого земельного участка
- красные линии
- граница кадастрового квартала
- граница земельного участка по сведениям ГКН
- граница образуемого земельного участка
- граница отросковой ситуации на местности
- граница охранной зоны
- ДЭП низкого напряжения
- линии связи
- строения нежилые, жилые
- растительность, поверхности щебеночные
- грунтовая дорога
- существующая дорога

Подпись: _____
 Должность: _____
 Место работы: _____
 Дата: _____

Формирование земельных участков под обслуживание и эксплуатацию автомобильных дорог по адресу: Новгородская область, Валдайский район, Ивантеевское сельское поселение, д. Симаниха

Проект межевания территории		Стация	Лист	Листов
Чертеж проекта межевания территории		П	48	73
		ООО "Проектно-Исследовательский Центр"		

Чертеж проекта межевания территории для размещения объектов, расположенных по адресу:
Новгородская область, Валдайский район, Ивантеевское сельское поселение, д. Симаниха



Условные обозначение:

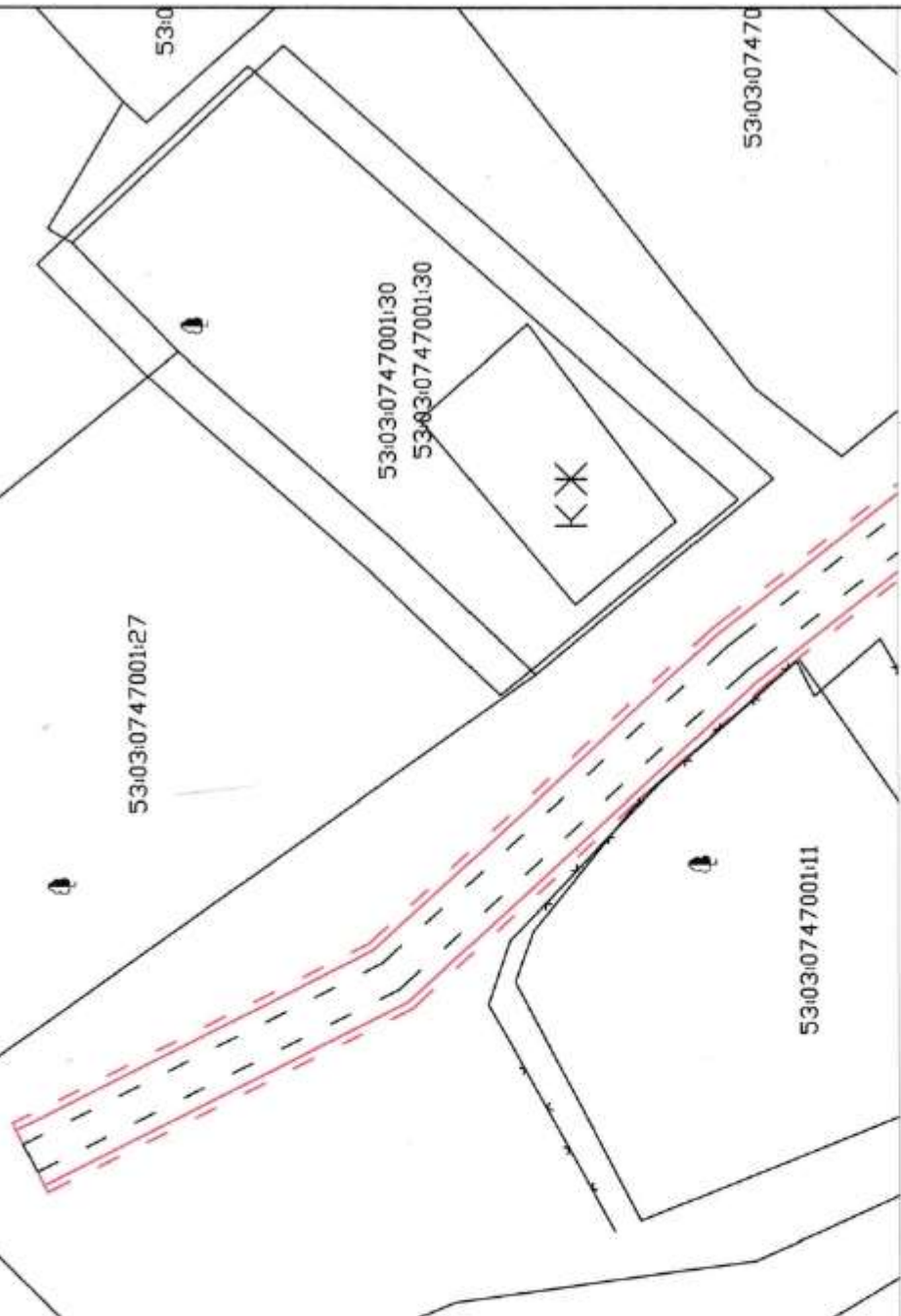
- 52:54:0400001:899 - кадастровый номер земельного участка
- 52:54:0400001 - обозначение кадастрового квартала
- 33У1:3У1(1) - условный номер образуемого земельного участка
- — — — — красные линии
- — — — — граница кадастрового квартала
- — — — — граница земельного участка по сведениям ГКН
- — — — — граница образуемого земельного участка
- — — — — граница отрисовки ситуации на местности
- — — — — граница охранной зоны
- — — — — ЛЭП низкого напряжения
- — — — — линии связи
- — — — — строения нежилые, жилые
- — — — — растительность, поверхности щебеночные
- — — — — грунтовая дорога
- — — — — существующая дорога

Изм.	Код	Уч. Лист	Лист	Формат	Дата
Дата утверждения: 2022 г.					
Исполнитель: [подпись]					
Исполнитель: [подпись]					
Заказчик: [подпись]					
Заказчик: [подпись]					
Заказчик: [подпись]					
Заказчик: [подпись]					
Заказчик: [подпись]					

Формирование земельных участков под обслуживание и эксплуатацию автомобильных дорог по адресу: Новгородская область, Валдайский район, Ивантеевское сельское поселение, д. Симаниха

Проект межевания территории		Стадия	Лист	Листов
Чертёж проекта межевания территории		II	51	73
		ООО "Проектно-Исследовательский Центр"		

Чертеж проекта межевания территории для размещения объектов, расположенных по адресу:
Новгородская область, Валдайский район, Ивантеевское сельское поселение, д. Симаниха



Условные обозначение:

- 52:54:0400001:899 - кадастровый номер земельного участка
- 52:54:0400001 - обозначение кадастрового квартала
- ЗУ1, ЗУ1(1) - условный номер образуемого земельного участка
- красные линии
- граница кадастрового квартала
- граница земельного участка по сведениям ГКН
- граница образуемого земельного участка
- граница отрисовки ситуации на местности
- граница охранной зоны
- ДЭП низкого напряжения
- линии связи
- строения нежилые, жилые
- растительность, поверхности щебеночные
- грунтовая дорога
- существующая дорога

Уч. №	Кол. Листов	Подп.	Дата
1	1	Ивантеев	20.02.18
Ивантеевский район, Ивантеевское сельское поселение, Валдайский район, Новгородская область			
Заключено в 2018 году			
Подпись			

Формирование земельных участков под обслуживание и эксплуатацию автомобильных дорог по адресу: Новгородская область, Валдайский район, Ивантеевское сельское поселение, д. Симаниха				
Проект межевания территории		Стадия	Лист	Листов
Чертеж проекта межевания территории		II	52	73
"Проектно-Исследовательский Центр"				

Проект межевания территории для формирования земельных участков под обслуживание и эксплуатацию автомобильных дорог, расположенных по адресу: Новгородская область, Валдайский район, Ивантеевское сельское поселение, д. Симаниха



Каталог координат формируемого земельного участка приведен в таблице 7 текстовой части проекта межевания территории

Площадь: 3924 кв.м

Система координат: МСК 53

Условные обозначения:

- 52.54.04.00001.500 - кадастровый номер земельного участка
- 52.54.04.000001 - обозначение кадастрового квартала
- 52.54.1.35 - обозначение охранный зоны
- - обозначение поворотной точки образуемого земельного участка
- (red line) - граница образуемого земельного участка
- (blue line) - граница кадастрового квартала
- (green line) - граница охранный зоны
- (black line) - граница земельного участка

М 1:5800

Имя	Код	Улицы	Погр.	Дата
Ивантеевский район	52.54.04	Ивантеевское сельское поселение	20.02.19	20.02.19
Закончено				
Подпись				

Формирование земельных участков под обслуживание и эксплуатацию автомобильных дорог по адресу: Новгородская область, Валдайский район, Ивантеевское сельское поселение, д. Симаниха

Проект межевания территории

Чертеж межевания территории


Стадия	Лист	Листов
II	53	73

ООО
"Проектно-Исследовательский
Центр"

Схема расположения листов к чертежу межевания территории для размещения объектов, расположенных по адресу: Новгородская область, Валдайский район, Ивантеевское сельское поселение, д. Симаниха



ЛИСТ 55



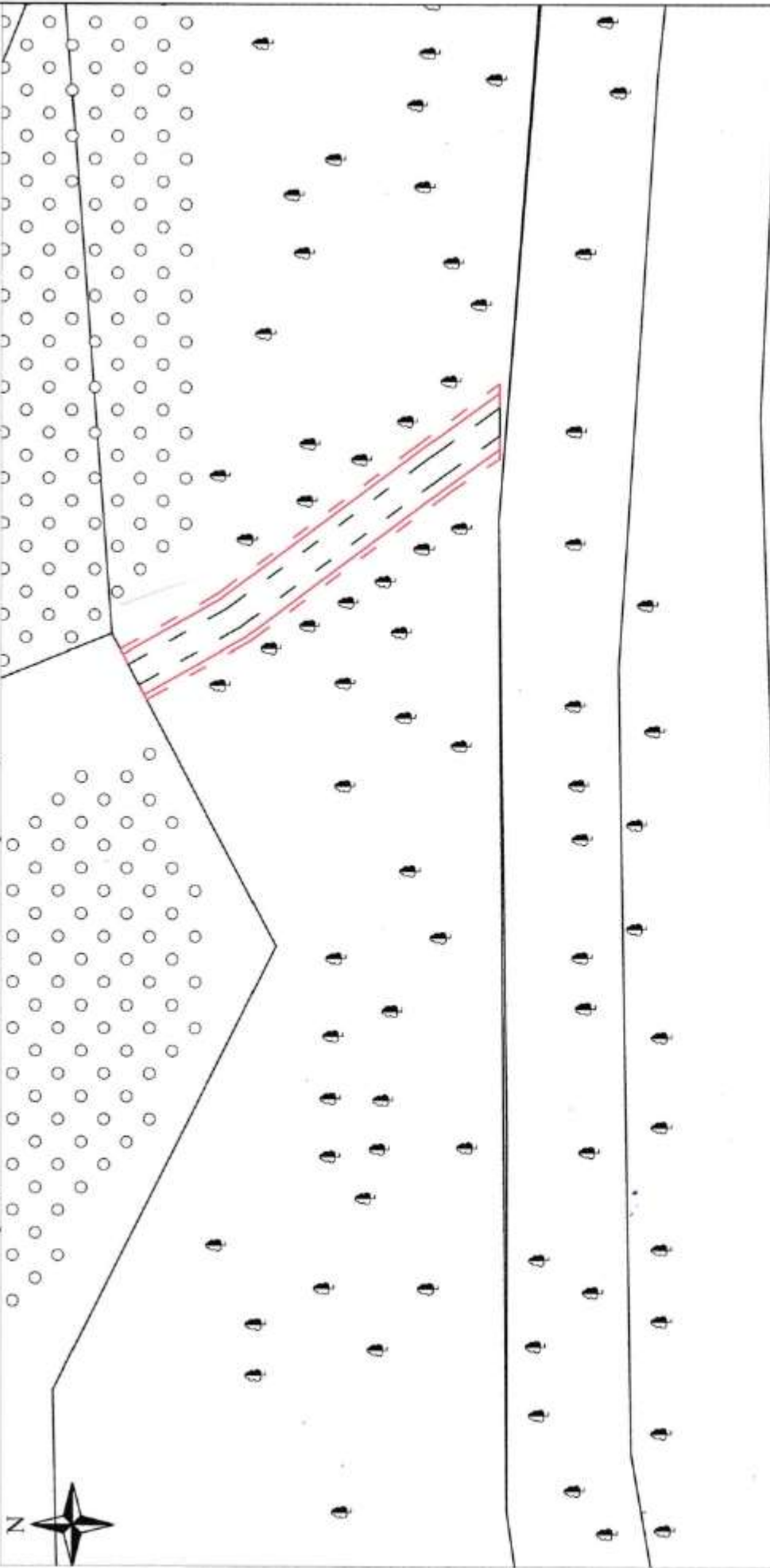
— граница образуемого земельного участка

Имя	Ком. №	Лист	Фол.	Подп.	Дата
Исполнитель					30.02.11
Исполнитель					30.02.11
Подпись: <i>[Handwritten Signature]</i> Место: <i>[Handwritten Location]</i>					
Подпись: <i>[Handwritten Signature]</i> Место: <i>[Handwritten Location]</i>					
Подпись: <i>[Handwritten Signature]</i> Место: <i>[Handwritten Location]</i>					
Подпись: <i>[Handwritten Signature]</i> Место: <i>[Handwritten Location]</i>					

Схема расположения листов к чертежу межевания территории для формирования земельных участков под обслуживание и эксплуатацию автомобильных дорог по адресу: Новгородская область, Валдайский район, Ивантеевское сельское поселение, д. Симаниха					
Проект межевания территории			Стадия	Лист	Листов
			II	54	73
Схема расположения листов к чертежу межевания			ООО "Прогнозно-Исследовательский Центр"		



Чертеж проекта межевания территории для размещения объектов, расположенных по адресу:
Новгородская область, Валдайский район, Ивантеевское сельское поселение, д. Симаниха



Условные обозначения:

- 52:54:0400001:899 - кадастровый номер земельного участка
- 52:54:0400001 - обозначение кадастрового квартала
- 3У1:3У1(1) - условный номер образуемого земельного участка
- - - - - красные линии
- — — — — граница кадастрового квартала
- — — — — граница земельного участка по сведениям ГКН
- — — — — граница образуемого земельного участка
- — — — — граница охранный зоны
- — — — — ЛЭП низкого напряжения
- — — — — линии связи
- — — — — строения нежилые, жилые
- — — — — растительность, поверхность щебеночные
- — — — — грунтовая дорога
- — — — — существующая дорога

ИЗМ. Кол. Листов Док. Погр. Дата

26.02.18

20.02.18

20.02.18

Заказчик: ООО "Проектно-Исследовательский Центр"

Исполнитель: ООО "Ивантеевское сельское поселение"

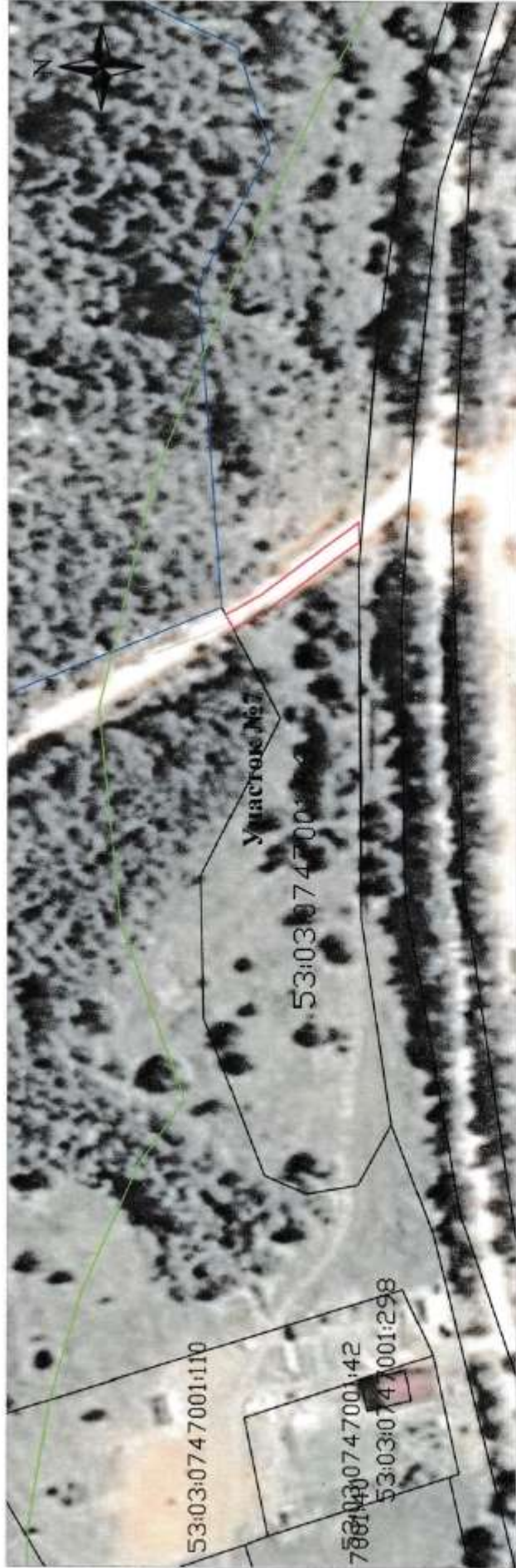
Согласовано: [Подпись]

М.П. [Печать]

Формирование земельных участков под обслуживание и эксплуатацию автомобильных дорог по адресу: Новгородская область, Валдайский район, Ивантеевское сельское поселение, д. Симаниха

Страница	Лист	Листов
	II	55
Проект межевания территории		
Чертеж проекта межевания территории		
"Проектно-Исследовательский Центр"		

Проект межевания территории для формирования земельных участков под обслуживание и эксплуатацию автомобильных дорог, расположенных по адресу: Новгородская область, Валдайский район, Ивантеевское сельское поселение, д. Симаниха



Каталог координат формируемого земельного участка приведен в таблице 8 текстовой части проекта межевания территории

Площадь: 157 кв.м

Система координат: МСК 53



Условные обозначения:

- 52:54:0400001:500 - кадастровый номер земельного участка
- 52:54:0400001 - обозначение кадастрового квартала
- 52:54:2.35 - обозначение охранной зоны
- - обозначение поворотной точки образуемого земельного участка
- (red line) - граница образуемого земельного участка
- (blue line) - граница кадастрового квартала
- (green line) - граница охранной зоны
- (black line) - граница земельного участка

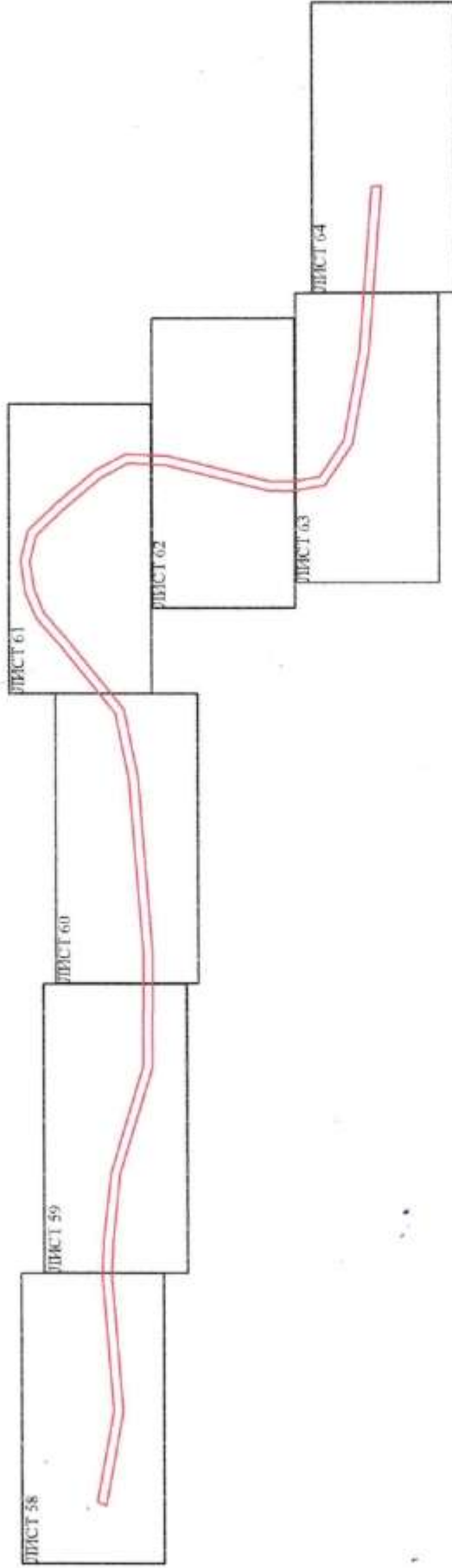
М 1:1400

Имя	Кол	Лист	Дата
Ивантеев	1	1	2024
Ивантеев	1	1	2024
Подпись:			

Формирование земельных участков под обслуживание и эксплуатацию автомобильных дорог по адресу: Новгородская область, Валдайский район, Ивантеевское сельское поселение, д. Симаниха

Проект межевания территории	Стадия	Лист	Листов
	II	56	73
Чертеж межевания территории	ООО "Проектно-Исследовательский Центр"		

Схема расположения листов к чертежу межевания территории для размещения объектов, расположенных по адресу: Новгородская область, Валдайский район, Ивантеевское сельское поселение, д. Княжево



— граница образуемого земельного участка

Изм.	Код	Масштаб	ЭСК	Подп.	Дата
					28.02.17
Подпись: <i>[Signature]</i> Должность: <i>[Title]</i> Место работы: <i>[Address]</i>					

Схема расположения листов к чертежу межевания территории для формирования земельных участков под обслуживание и эксплуатацию автомобильных дорог по адресу: Новгородская область, Валдайский район, Ивантеевское сельское поселение, д. Княжево

Проект межевания территории		Стадия	Лист	Листов
Схема расположения листов к чертежу межевания		II	57	73
		ООО "Проектно-Исследовательский Центр"		

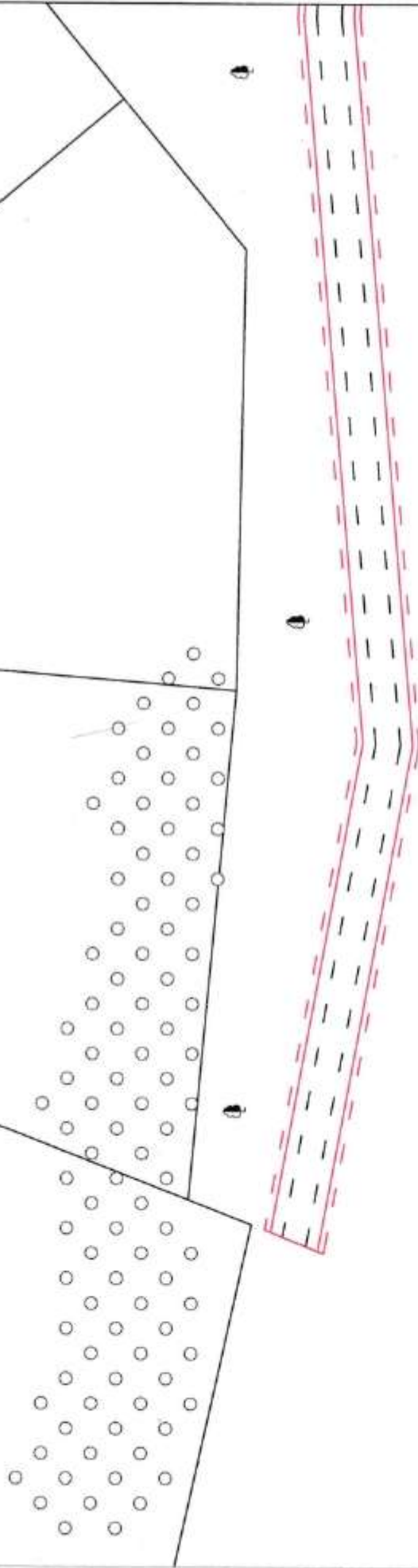
Чертеж проекта межевания территории для размещения объектов, расположенных по адресу:
Новгородская область, Валдайский район, Ивантеевское сельское поселение, д. Княжево



53:03:0733001:81

53:03:0733001:82

53:03:0733001:83



- Условные обозначение:**
- 52:54:0400001:899 - кадастровый номер земельного участка
 - 52:54:0400001 - обозначение кадастрового квартала
 - :3У1.:3У1(1) - условный номер образуемого земельного участка
 - красная линия
 - граница кадастрового квартала
 - граница образуемого земельного участка по сведениям ГКУ
 - граница отрисовки ситуации на местности
 - граница охранной зоны ЛЭП низкого напряжения
 - линия связи
 - строения нежилые, жилые
 - растительность, поверхность щебеночные
 - грунтовая дорога
 - существующая дорога

Формирование земельных участков под обслуживание и эксплуатацию автомобильных дорог по адресу: Новгородская область, Валдайский район, Ивантеевское сельское поселение, д. Княжево

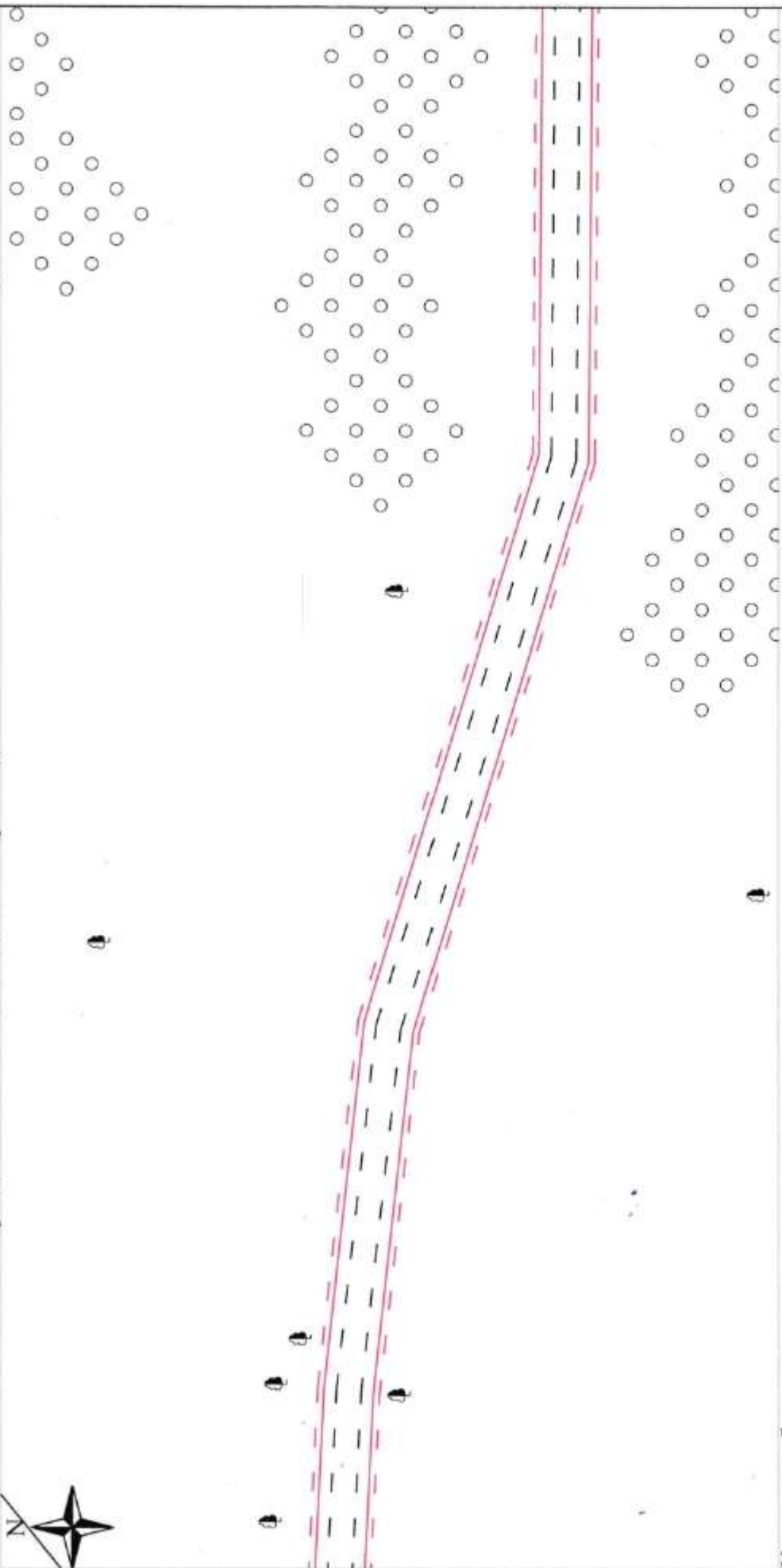
Стадия	Лист	Листов
II	58	73

Проект межевания территории

Чертеж проекта межевания территории

ООО "Проектно-Исследовательский Центр"

Чертеж проекта межевания территории для размещения объектов, расположенных по адресу:
Новгородская область, Валдайский район, Ивантеевское сельское поселение, д. Княжево



Условные обозначения:

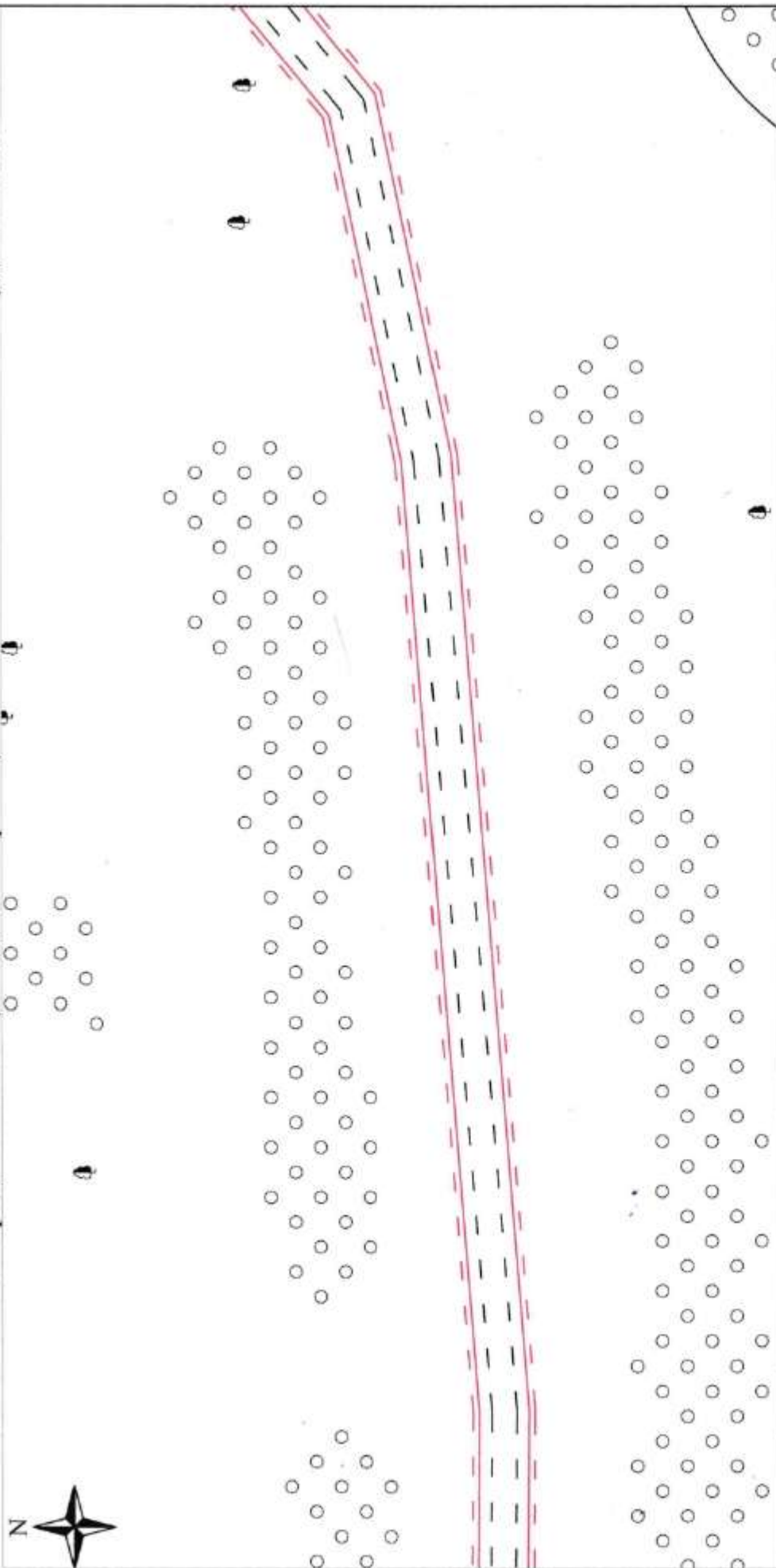
- 52:54:0400001:899 - кадастровый номер земельного участка
- 52:54:0400001 - обозначение кадастрового квартала
- 3У1:3У1(1) - условный номер образуемого земельного участка
- красные линии
- граница кадастрового квартала
- граница земельного участка по сведениям ГКН
- граница образуемого земельного участка
- граница охранной зоны
- ДЗП низкого напряжения
- линии связи
- строения нежилые, жилые
- растительность, поверхности шебеночные
- грунтовая дорога
- существующая дорога

Имя	Кол	Подп.	Дата
Л. С. П. С. П.	Л. С. П. С. П.	Л. С. П. С. П.	2022/11
Л. С. П. С. П.	Л. С. П. С. П.	Л. С. П. С. П.	2022/11
Л. С. П. С. П.	Л. С. П. С. П.	Л. С. П. С. П.	2022/11



Формирование земельных участков под обслуживание и эксплуатацию автомобильных дорог по адресу: Новгородская область, Валдайский район, Ивантеевское сельское поселение, д. Симаниха				
Проект межевания территории		Стadia	Лист	Листов
Чертеж проекта межевания территории		II	59	73
Проект межевания территории		ООО "Проектно-Исследовательский Центр"		

Чертеж проекта межевания территории для размещения объектов, расположенных по адресу:
Новгородская область, Валдайский район, Ивантеевское сельское поселение, д. Княжево



Условные обозначения:


- 52:54:0400001:899 - кадастровый номер земельного участка
- 52:54:0400001 - обозначение кадастрового квартала
- :391:391(1) - условный номер образуемого земельного участка
- - - - - красные линии
- - - - - граница кадастрового квартала
- - - - - граница земельного участка по сведениям ГКН
- - - - - граница образуемого земельного участка
- - - - - граница отросовки ситуации на местности
- - - - - граница охранной зоны
- - - - - ЛЭП низкого напряжения
- - - - - линии связи
- - - - - строения нежилые, жилые
- - - - - растительность, поверхность щебеночные
- - - - - грунтовая дорога
- - - - - существующая дорога

Издатель: Лист: 1 из 1
 Дата: 20.02.18
 Подп.: [Подпись]
 [Печать: Администрация Новгородской области, Валдайский район, Ивантеевское сельское поселение]

Формирование земельных участков под обслуживание и эксплуатацию автомобильных дорог по адресу: Новгородская область, Валдайский район, Ивантеевское сельское поселение, д. Княжево

Проект межевания территории	Стадия	Лист	Листов
	II	60	73
Чертеж проекта межевания территории		ООО "Проектно-Исследовательский Центр"	

Чертеж проекта межевания территории для размещения объектов, расположенных по адресу:
Новгородская область, Валдайский район, Ивантеевское сельское поселение, д. Княжево



Условные обозначение:

- 52:54:0400001:899 - кадастровый номер земельного участка
- 52:54:0400001 - обозначение кадастрового квартала
- 3У1,3У1(1) - условный номер образуемого земельного участка
- красные линии
- граница кадастрового квартала
- граница земельного участка по сведениям ГКН
- граница образуемого земельного участка
- граница отрисовки ситуации на местности
- граница охранной зоны
- ЛЭП низкого напряжения
- линии связи
- строения нежилые, жилые
- растительность, поверхности щебеночные
- грунтовая дорога
- существующая дорога

Исполнитель: **Пустошкин** Попрп. Дата: 20.02.19

М.П. **Ивантеевское сельское поселение**

М.П. **Валдайский район**

М.П. **Новгородская область**

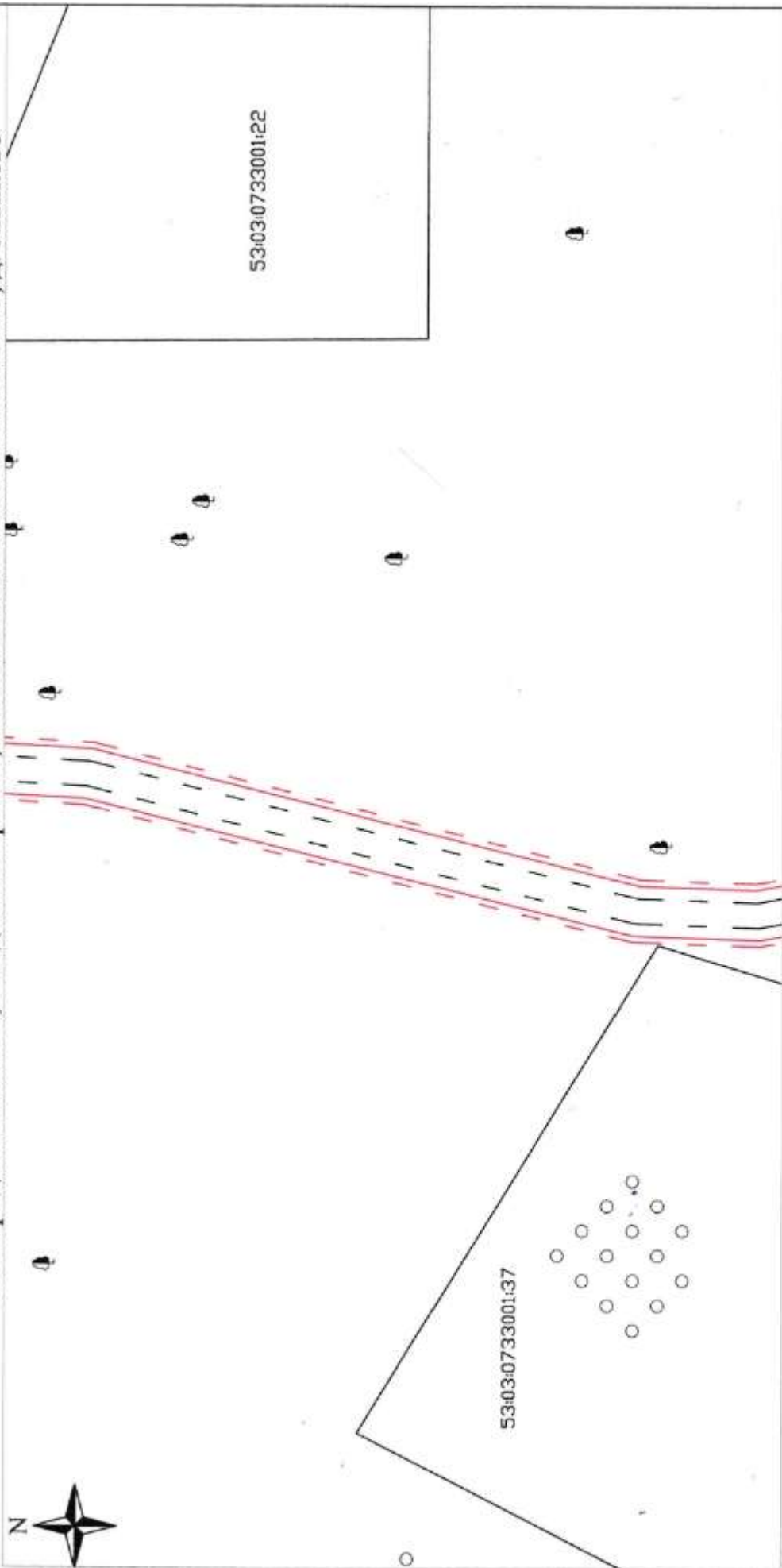
Заказчик: **ООО "Проектно-Исследовательский Центр"**

Получил:

Формирование земельных участков под обслуживание и эксплуатацию автомобильных дорог по адресу: Новгородская область, Валдайский район, Ивантеевское сельское поселение, д. Княжево

Проект межевания территории	Стадия	Лист	Листов
	П	61	73
Чертеж проекта межевания территории	ООО "Проектно-Исследовательский Центр"		

Чертеж проекта межевания территории для размещения объектов, расположенных по адресу:
Новгородская область, Валдайский район, Ивантеевское сельское поселение, д. Княжево



Условные обозначение:

- 52:54:0400001:899 - кадастровый номер земельного участка
- 52:54:0400001 - обозначение кадастрового квартала
- :3У1.:3У1(1) - условный номер образуемого земельного участка
- красные линии
- граница кадастрового квартала
- граница земельного участка по сведениям ГКИ
- граница образуемого земельного участка
- граница отрисовки ситуации на местности
- граница охранной зоны
- ЛЭП низкого напряжения
- линии связи
- строения нежилые, жилые
- растительность, поверхность щебеночные
- грунтовая дорога
- существующая дорога

Изм.	Жел.	Лист	Фол.	Дата
				2022.08
				2022.08
Подпись:				
За:				
Получил:				

Формирование земельных участков под обслуживание и эксплуатацию автомобильных дорог по адресу: Новгородская область, Валдайский район, Ивантеевское сельское поселение, д. Княжево

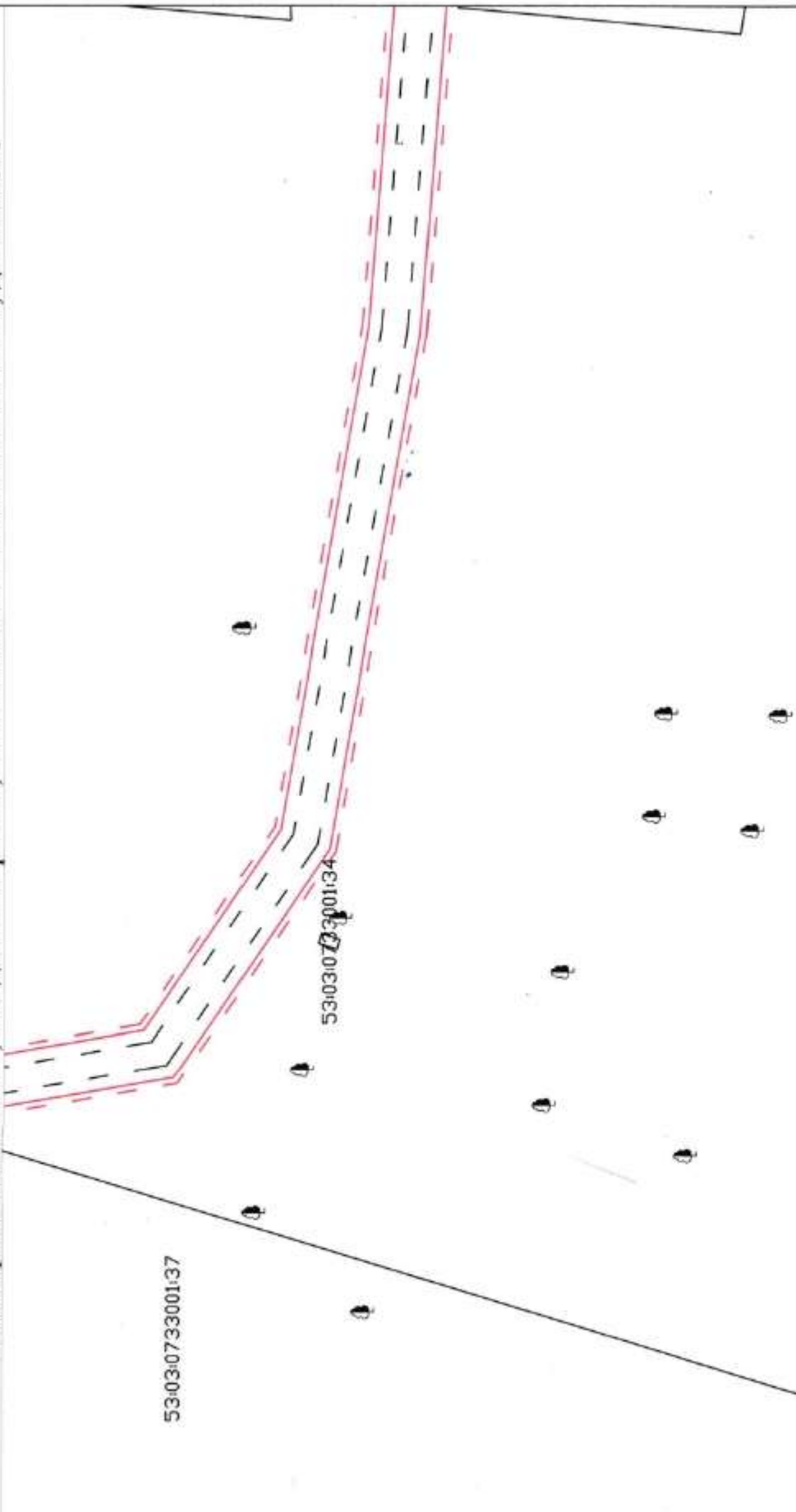
Проект межевания территории

Чертеж проекта межевания территории

Стадия	Лист	Листов
П	62	73

ООО "Проектно-Исследовательский Центр"

Чертеж проекта межевания территории для размещения объектов, расположенных по адресу:
Новгородская область, Валдайский район, Ивантеевское сельское поселение, д. Княжево



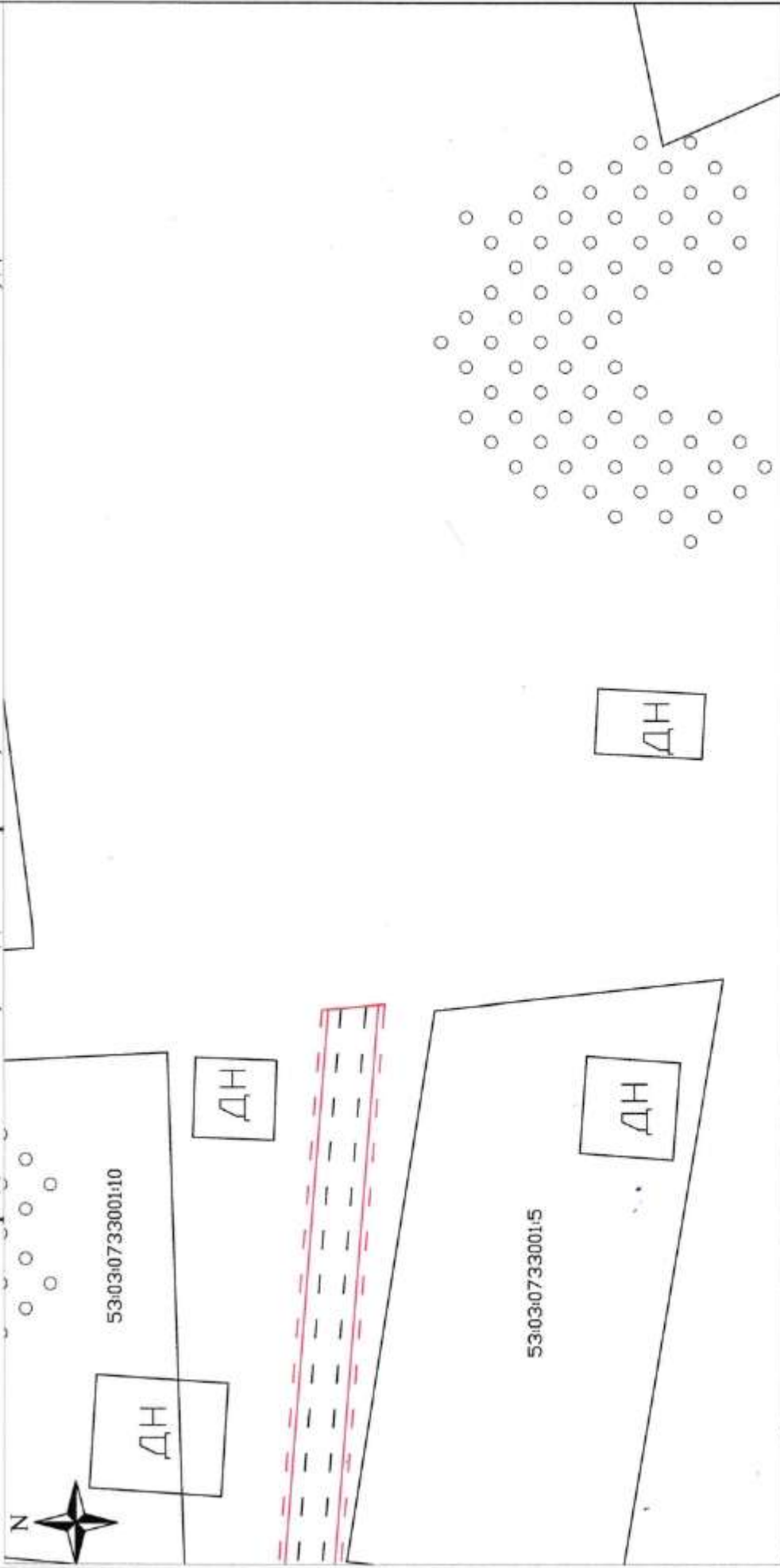
Условные обозначение:

- 52:54:0400001:899 - кадастровый номер земельного участка
- 52:54:0400001 - обозначение кадастрового квартала
- :3У1:3У1(0) - условный номер образуемого земельного участка
- красные линии
- граница кадастрового квартала
- граница земельного участка по сведениям ГКН
- граница образуемого земельного участка
- граница откосовки сугубации на местности
- граница охранной зоны
- ЛЭП низкого напряжения
- линии связи
- строения нежилые, жилые
- растительность, поверхности щебеночные
- грунтовая дорога
- существующая дорога

Изм.	Код	Срок	Подп.	Дата
1	01	01.01.2018	И.И.И.	2018.01.01
Заказчик: Администрация Ивантеевского сельского поселения Новгородской области				
Подрчик:				

Формирование земельных участков под обслуживание и эксплуатацию автомобильных дорог по адресу: Новгородская область, Валдайский район, Ивантеевское сельское поселение, д.Княжево				
Проект межевания территории		Стадия	Лист	Листов
Чертеж проекта межевания территории		П	63	73
ООО "Проектно-Исследовательский Центр"				

Чертеж проекта межевания территории для размещения объектов, расположенных по адресу:
Новгородская область, Валдайский район, Ивантеевское сельское поселение, д. Княжево



Условные обозначение:

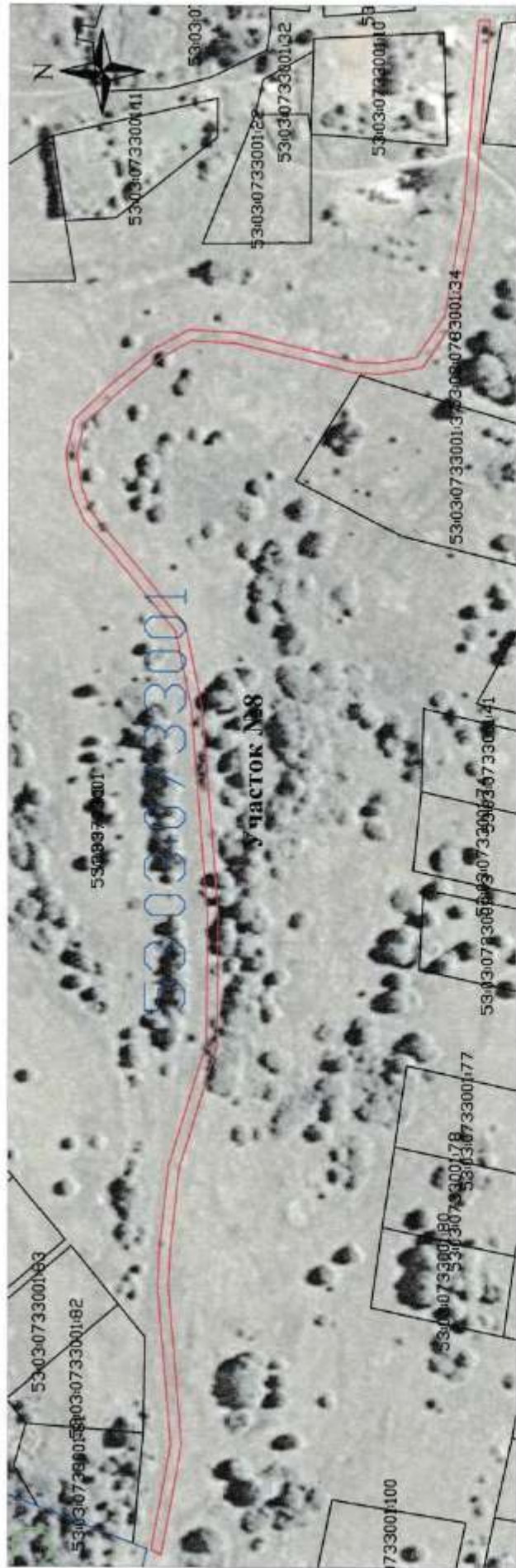
- 52:54:0400001:899 - кадастровый номер земельного участка
- 52:54:0400001 - обозначение кадастрового квартала
- 53:03:0733001:10 - условный номер образуемого земельного участка
- 53:03:0733001:5 - красные линии
- граница кадастрового квартала
- граница земельного участка по сведениям ГКН
- граница образуемого земельного участка
- граница охранной зоны
- ДЭП низкого напряжения
- линии связи
- строения нежилые, жилые
- растительность, поверхность шебеночные
- грунтовая дорога
- существующая дорога

Изм.	Код	Инициалы	Подп.	Дата
Исп. 01/2024	01	И.И.И.	И.И.И.	24.02.24
Исп. 02/2024	02	И.И.И.	И.И.И.	25.02.24
Зак. 03/2024	03	И.И.И.	И.И.И.	26.02.24
Подпись				

Формирование земельных участков под обслуживание и эксплуатацию автомобильных дорог по адресу: Новгородская область, Валдайский район, Ивантеевское сельское поселение, д. Княжево

Проект межевания территории	Стадия	Лист	Листов
	II	64	73
Чертеж проекта межевания территории		ООО "Проектно-Исследовательский Центр"	

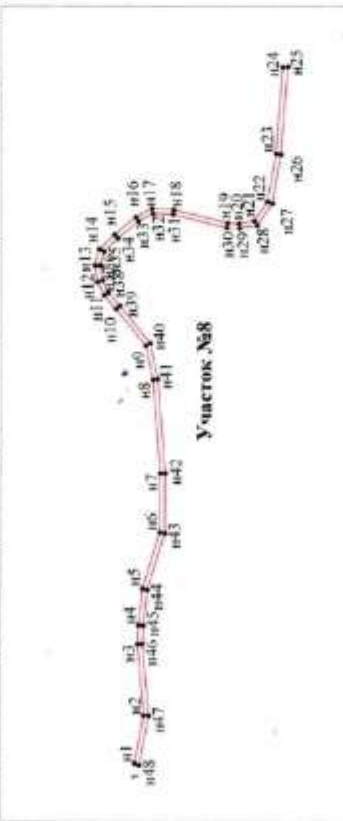
Проект межевания территории для формирования земельных участков под обслуживание и эксплуатацию автомобильных дорог, расположенных по адресу: Новгородская область, Валдайский район, Ивантеевское сельское поселение, д. Княжево



Каталог координат
формируемого земельного
участка приведен в
таблице 9 текстовой
части проекта межевания
территории

Площадь: 2815 кв.м

Система
координат: МСК 53



Условные обозначения:

- 52:54:0400001:500 - кадастровый номер земельного участка
- 52:54:0400001 - обозначение кадастрового квартала
- 52.54.2.35 - обозначение охранный зоны
- - обозначение поворотной точки образуемого земельного участка
- (red line) - граница образуемого земельного участка
- (blue line) - граница кадастрового квартала
- (green line) - граница охранный зоны
- (black line) - граница земельного участка

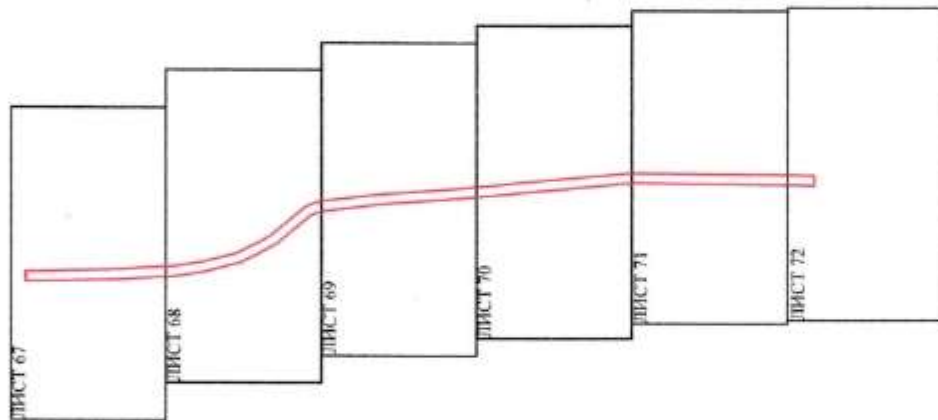
М 1:5800

Изм.	Кол-во	Листы	Дата
1	1	65	26.02.18
Подпись: _____ Дата: _____			

Формирование земельных участков под обслуживание и эксплуатацию автомобильных дорог по адресу: Новгородская область, Валдайский район, Ивантеевское сельское поселение, д. Княжево

Стадия	Лист	Листов
II	65	73
Проект межевания территории		
Чертеж межевания территории		
ООО "Проектно-Исследовательский Центр"		

Схема расположения листов к чертежу межевания территории для размещения объектов, расположенных по адресу: Новгородская область, Валдайский район, Ивантеевское сельское поселение, д. Княжево



— граница образуемого земельного участка

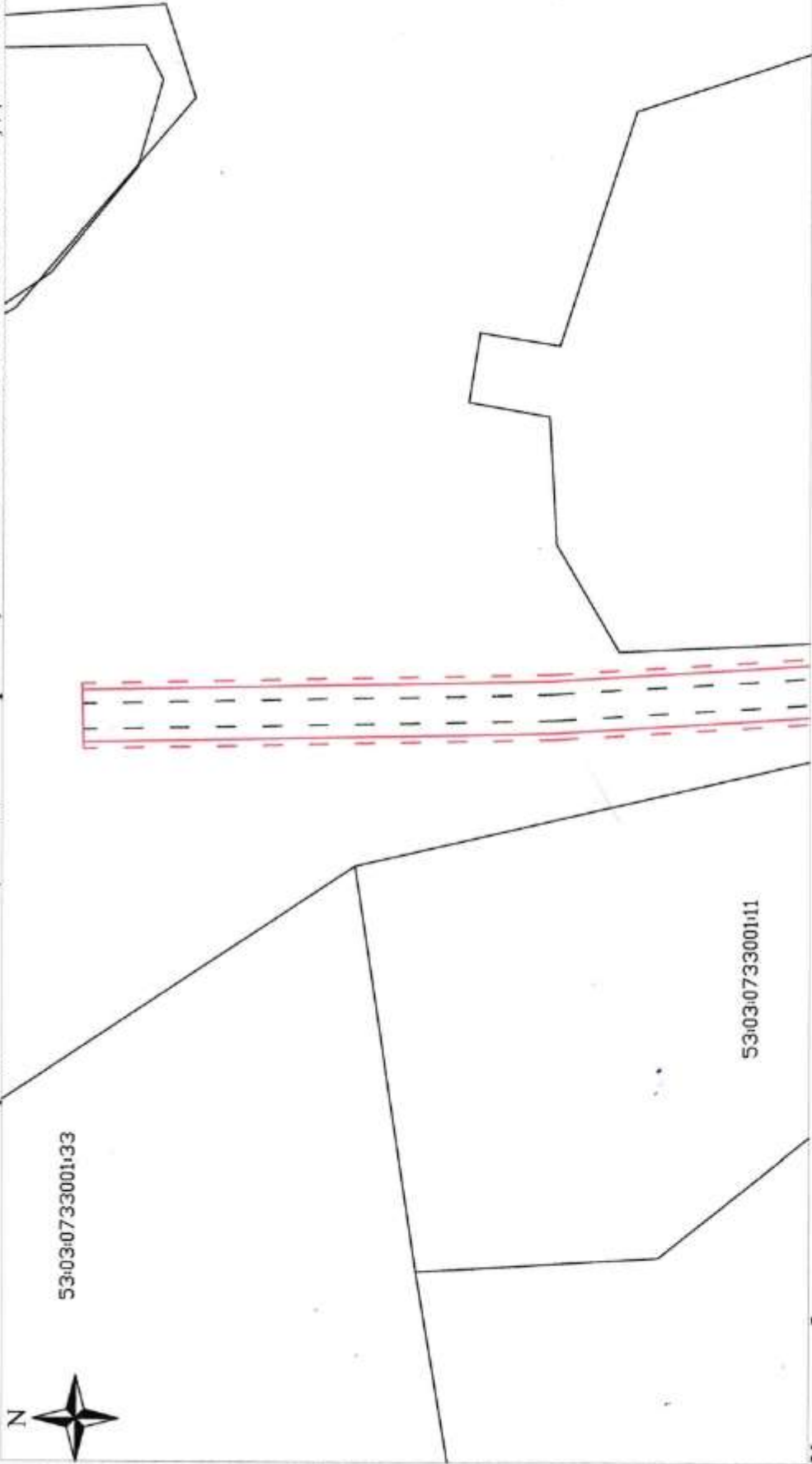
Изм.	Код	Инициалы	Подп.	Дата
				28.02.23
Исполнитель	Исполнитель	Исполнитель	Исполнитель	Исполнитель
Администрация Новгородского района Валдайский район Ивантеевское поселение Новгородская область				
Подпись				

Схема расположения листов к чертежу межевания территории для формирования земельных участков под обслуживание и эксплуатацию автомобильных дорог по адресу: Новгородская область, Валдайский район, Ивантеевское сельское поселение, д. Княжево				
Проект межевания территории		Стадия	Лист	Листов
		П	66	73
Схема расположения листов к чертежу межевания		ООО "Проектно-Исследовательский Центр"		

**Чертеж проекта межевания территории для размещения объектов, расположенных по адресу:
Новгородская область, Валдайский район, Ивантеевское сельское поселение, д. Княжево**



53:03:0733001:33



53:03:0733001:11

Условные обозначение:

- 52:54:0400001:899 - кадастровый номер земельного участка
- 52:54:0400001 - обозначение кадастрового квартала
- 33:01:33:01(1) - условный номер образуемого земельного участка
- - - - красные линии
- - - - граница кадастрового квартала
- - - - граница земельного участка по сведениям ГКН
- - - - граница образуемого земельного участка
- - - - граница охранный зоны
- - - - ЛЭП низкого напряжения
- - - - линии связи
- - - - строения нежилые, жилые
- - - - растительность, поверхность щебеночные
- - - - грунтовая дорога
- - - - существующая дорога

Усть, Коп, Лист, Док, Дата
 Подп. 2.02.18
 2022.12
 2022.12
 Руководитель Исполнительного управления
 Валдайского муниципального района
 Новгородская область

Формирование земельных участков под обслуживание и эксплуатацию автомобильных дорог по адресу: Новгородская область, Валдайский район, Ивантеевское сельское поселение, д. Княжево			
Проект межевания территории	Стадия	Лист	Листов
	П	67	73
Чертеж проекта межевания территории		ООО "Проектно-Исследовательский Центр"	

Чертеж проекта межевания территории для размещения объектов, расположенных по адресу:
Новгородская область, Валдайский район, Ивантеевское сельское поселение, д. Княжево



Условные обозначение:

- 52:54:0400001:899 - кадастровый номер земельного участка
- 52:54:0400001 - обозначение кадастрового квартала
- :331:331(1) - условный номер образуемого земельного участка
- красные линии
- граница кадастрового квартала
- граница земельного участка по сведениям ГКН
- граница образуемого земельного участка
- граница отрисовки ситуации на местности
- граница охранной зоны
- ЛЭП низкого напряжения
- линии связи
- строения нежилые, жилые
- растительность, поверхность щебеночные
- грунтовая дорога
- существующая дорога

Администрация Ивантеевского
 сельского поселения
 Валдайского муниципального района
 Новгородская область

№ п/п	Кат. земель	Погр.	Дата
1	Зем. насел. пункты	26.03.15	26.03.15
2	Зем. насел. пункты	26.03.15	26.03.15

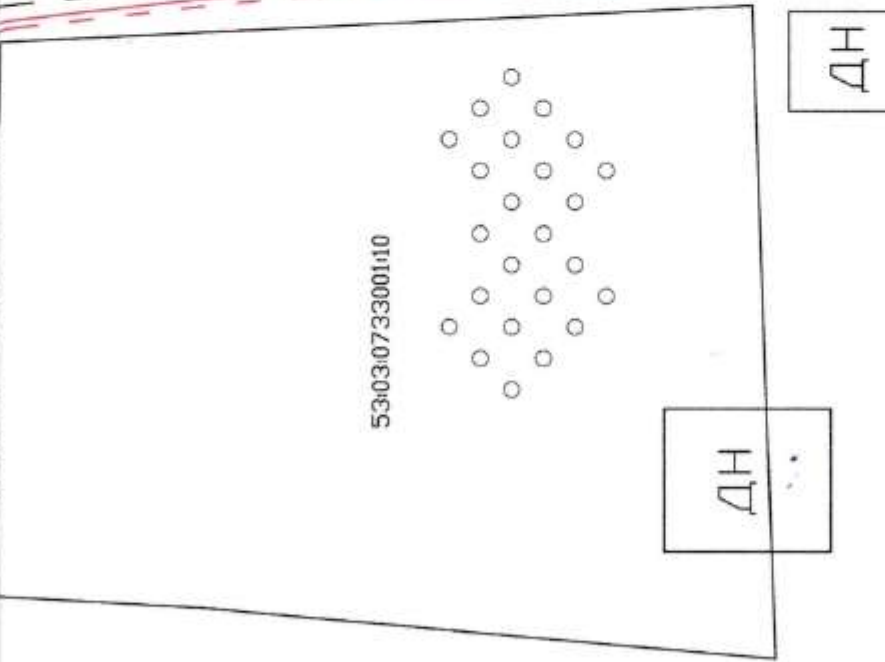
Подпись: _____
 Должность: _____

Формирование земельных участков под обслуживание и эксплуатацию
 автомобильных дорог по адресу: Новгородская область, Валдайский
 район, Ивантеевское сельское поселение, д. Княжево

Проект межевания территории		Стадия	Лист	Листов
Чертеж проекта межевания территории		П	68	73

ООО
 "Проектно-Исследовательский
 Центр"

Чертеж проекта межевания территории для размещения объектов, расположенных по адресу:
Новгородская область, Валдайский район, Ивантеевское сельское поселение, д. Княжево



Условные обозначение:

- 52:54:0400001:899 - кадастровый номер земельного участка
- 52:54:0400001 - обозначение кадастрового квартала
- 53:03:0733001:10 - условный номер образуемого земельного участка
- 53:03:0733001:8 - условный номер образуемого земельного участка
- — — — — красные линии
- — — — — граница кадастрового квартала
- — — — — граница земельного участка по сведениям ГКН
- — — — — граница образуемого земельного участка
- — — — — граница отрисовки ситуации на местности
- — — — — граница охранной зоны
- — — — — ДЭП низкого напряжения
- — — — — линии связи
- — — — — строения нежилые, жилые
- — — — — растительность, поверхность щебеночные
- — — — — грунтовая дорога
- — — — — существующая дорога

Имя: Ивантеевское Подп. Ивантеевское Дата: 2021/11

И.О.Ф.И.О. Ивантеевское И.О.Ф.И.О. Ивантеевское

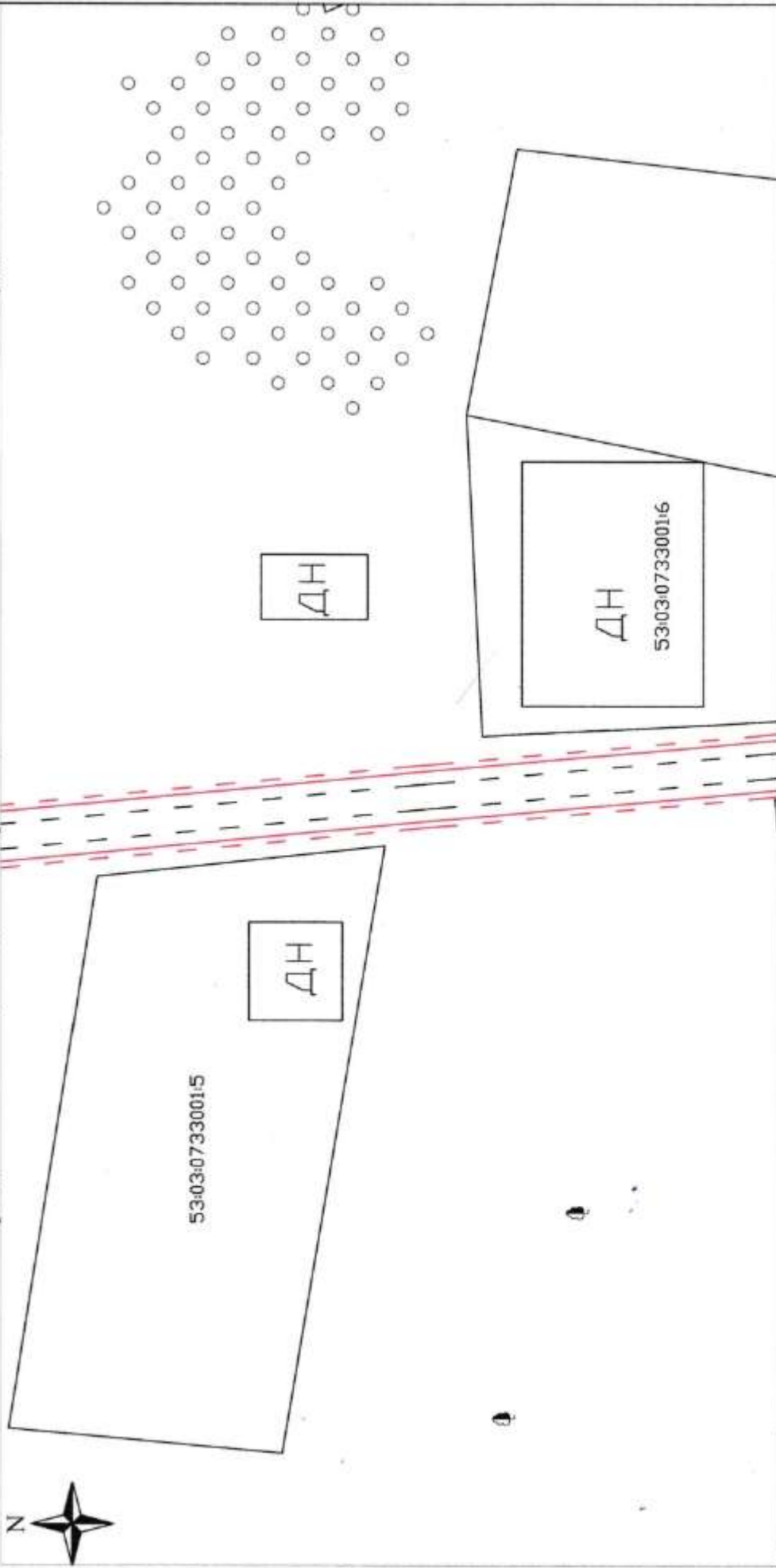
И.О.Ф.И.О. Ивантеевское И.О.Ф.И.О. Ивантеевское

Заказчик: Муниципальное образование Валдайского района Новгородской области

Подпись: _____

Формирование земельных участков под обслуживание и эксплуатацию автомобильных дорог по адресу: Новгородская область, Валдайский район, Ивантеевское сельское поселение, д. Княжево			
Проект межевания территории		Лист	Листов
Чертеж проекта межевания территории		II	73
		ООО "Проектно-Исследовательский Центр"	

Чертеж проекта межевания территории для размещения объектов, расположенных по адресу:
Новгородская область, Валдайский район, Ивантеевское сельское поселение, д. Княжево



Условные обозначение:

- 52:54:0400001:899 - кадастровый номер земельного участка
- 52:54:0400001 - обозначение кадастрового квартала
- 3:31:31(1) - условный номер образуемого земельного участка
- красные линии
- граница кадастрового квартала
- граница земельного участка по сведениям ГКН
- граница образуемого земельного участка
- граница охранный зоны
- ЛЭП низкого напряжения
- линии связи
- строения нежилые, жилые
- растительность, поверхность щебеночные
- грунтовая дорога
- существующая дорога

№ п/п	№ документа	Дата	Подп.	Дата
		2022 г.		
Администрация Ивanteeвского сельского поселения Валдайского района Новгородской области				
Подпись: _____				

Формирование земельных участков под обслуживание и эксплуатацию автомобильных дорог по адресу: Новгородская область, Валдайский район, Ивантеевское сельское поселение, д. Княжево				
Проект межевания территории		Стадия	Лист	Листов
		II	70	73
Чертеж проекта межевания территории		ООО "Проектно-Исследовательский Центр"		

Чертеж проекта межевания территории для размещения объектов, расположенных по адресу:
Новгородская область, Валдайский район, Ивантеевское сельское поселение, д. Княжево



Условные обозначение:

- 52:54:0400001:899 - кадастровый номер земельного участка
- 52:54:0400001 - обозначение кадастрового квартала
- :391.:391(1) - условный номер образуемого земельного участка
- - - - - красные линии
- — — — — граница кадастрового квартала
- — — — — граница земельного участка по сведениям ГКН
- — — — — граница образуемого земельного участка
- — — — — граница отрословки ситуации на местности
- — — — — граница охранной зоны
- — — — — ЛЭП низкого напряжения
- — — — — линии связи
- — — — — строения нежилые, жилые
- — — — — растительность, поверхности щебеночные
- — — — — грунтовая дорога
- — — — — существующая дорога

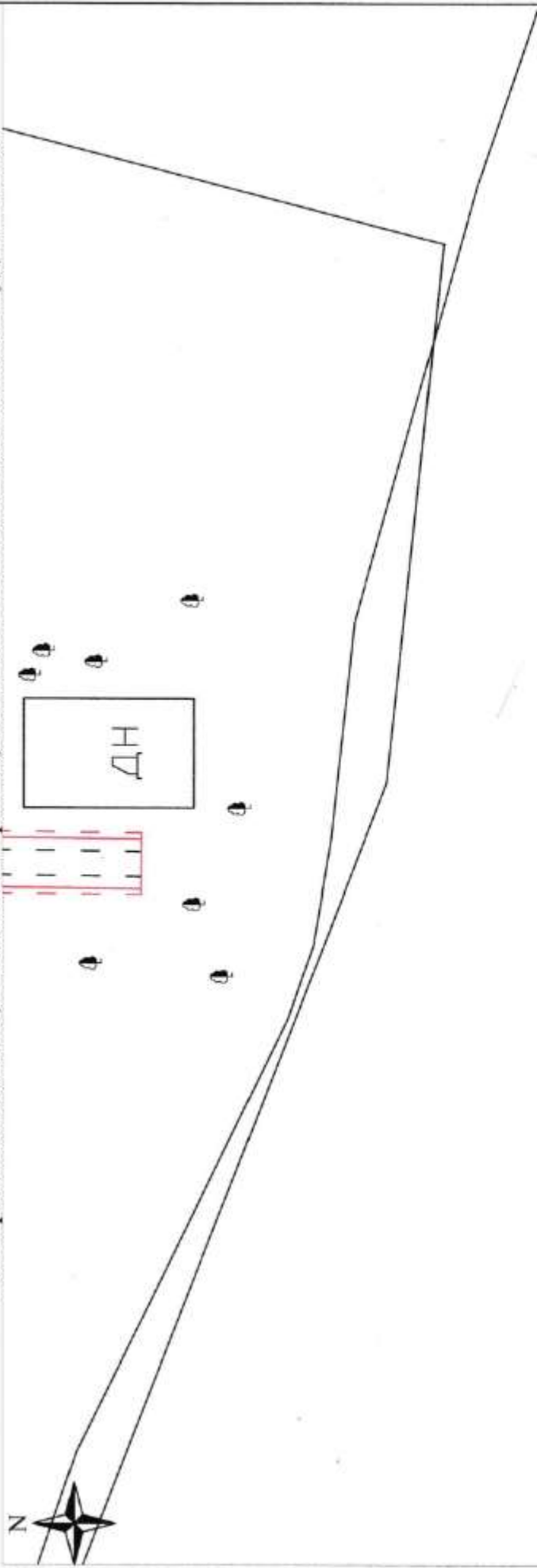
Подп.	Дата
М.П. [Signature]	2022г
М.П. [Signature]	26.07.23

Заместитель начальника территориального управления
 Новгородской области

Подпись

Формирование земельных участков под обслуживание и эксплуатацию автомобильных дорог по адресу: Новгородская область, Валдайский район, Ивантеевское сельское поселение, д. Княжево				
Проект межевания территории		Стадия П	Лист 71	Листов 73
Чертеж проекта межевания территории		ООО "Проектно-Исследовательский Центр"		

Чертеж проекта межевания территории для размещения объектов, расположенных по адресу:
Новгородская область, Валдайский район, Ивантеевское сельское поселение, д. Княжево



Условные обозначение:

- 52:54:0400001:899 - кадастровый номер земельного участка
- 52:54:0400001 - обозначение кадастрового квартала
- 3У1:3У1(1) - условный номер образуемого земельного участка
- - - - - красные линии
- - - - - граница кадастрового квартала
- - - - - граница земельного участка по сведениям ГКН
- - - - - граница образуемого земельного участка
- - - - - граница отрисовки ситуации на местности
- - - - - граница охранной зоны
- - - - - ДЭП низкого напряжения
- - - - - линия связи
- - - - - строения нежилые, жилые
- - - - - растительность, поверхность щебеночные
- - - - - грунтовая дорога
- - - - - существующая дорога

Имя	Кол-во	Лист	Дата
Ивантеевский район	1	72	2022.07
Ивантеевский район	1	73	2022.07
Администрация Ивантеевского сельского поселения Валдайского района Новгородской области			
Лист	Лист	Лист	Лист
72	72	72	73
Проект межевания территории Чертеж проекта межевания территории			
"Проектно-Исследовательский Центр"			

Формирование земельных участков под обслуживание и эксплуатацию
автомобильных дорог по адресу: Новгородская область, Валдайский
район, Ивантеевское сельское поселение, д. Княжево

Проект межевания территории для формирования земельных участков под обслуживание и эксплуатацию автомобильных дорог, расположенных по адресу: Новгородская область, Валдайский район, Ивантеевское сельское поселение, д. Княжево



Каталог координат формируемого земельного участка приведен в таблице 10 текстовой части проекта межевания территории

Площадь: 1286 кв.м

Система координат: МСК 53

Условные обозначения:

- S2:54:0400001:500 - кадастровый номер земельного участка
- S2:54:0400001 - обозначение кадастрового квартала
- S2.54.2.35 - обозначение охранный зоны
- - обозначение поворотной точки образуемого земельного участка
- (red) - граница образуемого земельного участка
- (blue) - граница кадастрового квартала
- (green) - граница охранный зоны
- (black) - граница земельного участка

М 1:6300

№ документа	Лист	Фол.	Дата
	II	73	21.02.17
Масштаб	1:6300		
Адрес объекта	Новгородская область, Валдайский район, Ивантеевское сельское поселение, д. Княжево		
Заказчик	ООО "Проектно-Исследовательский Центр"		
Получил			

Формирование земельных участков под обслуживание и эксплуатацию автомобильных дорог по адресу: Новгородская область, Валдайский район, Ивантеевское сельское поселение, д. Княжево

Проект межевания территории	Стадия	Лист	Листов
	II	73	73
Чертеж межевания территории	ООО "Проектно-Исследовательский Центр"		