



Российская Федерация
Новгородская область Валдайский район
АДМИНИСТРАЦИЯ ИВАНТЕЕВСКОГО ПОСЕЛЕНИЯ

ПОСТАНОВЛЕНИЕ

от 10.05.2018 № 41
д. Ивантеево

Об утверждении Проекта межевания территории для формирования земельных участков под обслуживание и эксплуатацию автомобильных дорог

В соответствии с статьёй 43 Градостроительного Кодекса Российской Федерации, Федеральным законом от 06.10.2003 № 131-ФЗ «Об общих принципах организации местного самоуправления в Российской Федерации», Уставом Ивантеевского сельского поселения

ПОСТАНОВЛЯЮ:

1. Утвердить прилагаемый Проект межевания территории для формирования земельных участков под обслуживание и эксплуатацию автомобильных дорог, расположенных по адресу: Новгородская область, Валдайский район, Ивантеевское сельское поселение.

2. Опубликовать постановление в информационном бюллетене «Ивантеевский вестник», разместить на официальном сайте администрации поселения в сети Интернет

**Глава Ивантеевского
сельского поселения**

К.Ф. Колпаков

Общество с ограниченной ответственностью



«Проектно-Исследовательский Центр»

ПРОЕКТ МЕЖЕВАНИЯ ТЕРРИТОРИИ

для формирования земельных участков под обслуживание и эксплуатацию
автомобильных дорог, расположенных по адресу: Новгородская область,
Валдайский район, Ивантеевское сельское поселение

г. Ставрополь, 2018

Утверждено
постановлением администрации Ивантеевского
сельского поселения от 10.05.2018 № 41

Договор № 2406 от «1» августа 2017 г.
Заказчик: Администрация Ивантеевского сельского поселения
Валдайского района Новгородской области

ПРОЕКТ МЕЖЕВАНИЯ ТЕРРИТОРИИ

для формирования земельных участков под обслуживание и эксплуатацию
автомобильных дорог, расположенных по адресу: Новгородская область,
Валдайский район, Ивантеевское сельское поселение

Исполнительный директор
ООО «Проектно-Исследовательский Центр»  Винченко К.В.

г. Ставрополь, 2018 г.

СОДЕРЖАНИЕ

Текстовая часть	Стр.
1. Пояснительная записка	
2. Перечень образуемых земельных участков	
3. Каталоги координат образуемых земельных участков	
Графическая часть	
4. Обзорная схема размещения объекта	
5. Чертеж межевания территории	

ПОЯСНИТЕЛЬНАЯ ЗАПИСКА

1. Основание для разработки проекта

Работы по составлению проекта межевания территории для формирования земельных участков под обслуживание и эксплуатацию автомобильных дорог, расположенных по адресу: Новгородская область, Валдайский район, Ивантеевское сельское поселение, выполнены на основании договора № 2406 от «1» августа 2017 г., заключенными между ООО «Проектно-Исследовательский Центр» (Подрядчик) и Администрацией Ивантеевского сельского поселения.

В процессе разработки проекта межевания территории использовались следующие материалы и нормативно-правовые документы:

– "Градостроительный кодекс Российской Федерации" от 29.12.2004 N 190-ФЗ (ред. от 29.07.2017) (с изм. и доп., вступ. в силу с 11.08.2017)

– "Земельный кодекс Российской Федерации" от 25.10.2001 N 136-ФЗ (ред. от 29.07.2017) (с изм. и доп., вступ. в силу с 11.08.2017);

– Правила землепользования и застройки муниципального образования «Ивантеевское сельское поселение»;

– Приказ Минэкономразвития России от 08.12.2015 N 921 (с изм. от 23.11.2016 N 742) "Об утверждении формы и состава сведений межевого плана, требований к его подготовке"

– СП 34.13330.2012 «Автомобильные дороги»

– СП 42.13330.2011 «Градостроительство. Планировка и застройка городских и сельских поселений»

Система координат, в соответствии с приказом Федеральной службы земельного кадастра России от 28.03.2002 г. № П/256, принята МСК 23.

2. Характеристика проектируемого участка

Образуемые земельные участки находятся на территории Ивантеевского

сельского поселения Валдайского района Новгородской области. Проектом межевания на указанной территории выделены 8 (восемь) участков проектирования.

Рассматриваемая территория расположена в границах кадастровых кварталов: 53:03:0731001, 53:03:0729001, 53:03:0713001, 53:03:0727001, 53:03:0734001, 53:03:0203001, 53:03:0218001.

Категория земель – земли населенных пунктов.

Общая площадь под проектируемыми земельными участками составляет 35746 кв.м.

В соответствии с ответом Управления государственной охраны объектов культурного наследия (исх №КН-4526-И от 29.12.2017г) в границах рассматриваемых участков недвижимые объекты культурного наследия (здания, сооружения) отсутствуют. Испрашиваемые земельные участки расположены вне зон охраны и вне защитных зон объектов культурного наследия Новгородской области.

Для определения координат точек земной поверхности и для установления границ земельных участков на местности использовался метод спутниковых (геодезических) измерений. Система координат – СК 53 (Зона-2).

Установление границ земельных участков на местности следует выполнять в соответствии с требованиями федерального законодательства, а также инструкции по проведению межевания.

Перечень образуемых земельных участков приведен в таблице 1.

Участок №1 представляет собой образуемый земельный участок общей площадью 2945 кв.м. расположен в границах кадастрового квартала 53:03:0731001, местоположение — Новгородская область, Валдайский район, д.Буяково, категория земель — земли населенных пунктов; разрешенное использование — земельные участки (территории) общего пользования.

Участок №2 представляет собой образуемый земельный участок общей площадью 5971 кв.м. расположен в границах кадастрового квартала 53:03:0729001, местоположение — Новгородская область, Валдайский район,

д.Козлово, категория земель — земли населенных пунктов; разрешенное использование — земельные участки (территории) общего пользования.

Участок №3 представляет собой образуемый земельный участок общей площадью 1121 кв.м. расположен в границах кадастрового квартала 53:03:0713001, местоположение — Новгородская область, Валдайский район, д.Миробудицы, категория земель — земли населенных пунктов; разрешенное использование — земельные участки (территории) общего пользования.

Участок №4 представляет собой образуемый земельный участок общей площадью 1466 кв.м. расположен в границах кадастровых кварталов 53:03:0727001, местоположение — Новгородская область, Валдайский район, д.Савкино, категория земель — земли населенных пунктов; разрешенное использование — земельные участки (территории) общего пользования.

Участок №5 представляет собой образуемый земельный участок общей площадью 1992 кв.м. расположен в границах кадастровых кварталов 53:03:0727001, местоположение — Новгородская область, Валдайский район, д.Савкино, категория земель — земли населенных пунктов; разрешенное использование — земельные участки (территории) общего пользования.

Участок №6 представляет собой образуемый земельный участок общей площадью 4394 кв.м. расположен в границах кадастровых кварталов 53:03:0734001, местоположение — Новгородская область, Валдайский район, д.Малое Уклейно, категория земель — земли населенных пунктов; разрешенное использование — земельные участки (территории) общего пользования.

Участок №7 представляет собой образуемый земельный участок общей площадью 10814 кв.м. расположен в границах кадастровых кварталов 53:03:0203001, местоположение — Новгородская область, Валдайский район, д.Нива, категория земель — земли населенных пунктов; разрешенное использование — земельные участки (территории) общего пользования.

Участок №8 представляет собой образуемый земельный участок общей площадью 7043 кв.м. расположен в границах кадастровых кварталов 53:03:0218001, местоположение — Новгородская область, Валдайский район,

д.Яконово, категория земель — земли населенных пунктов; разрешенное использование — земельные участки (территории) общего пользования.

Предельные минимальные и максимальные размеры земельных участков с разрешенным видом использования «Земельные участки (территории) общего пользования» Правилами землепользования и застройки, утвержденными решением Совета депутатов Ивантеевского сельского поселения Валдайского района Новгородской области от 20.12.2011 №63 (источник официального опубликования(http://ивантеево.рф/tinybrowser/files/gd/pzz/20.12.2011_-_63_80_121.pdf) не установлены.

Каталоги координат поворотных точек границ формируемых земельных участков приведены в таблицах 1-9.

Исполнитель



Мозоль О.А.

**Перечень образуемых земельных участков
(в границах Ивантеевского сельского поселения
Валдайского района Новгородской области)**

Таблица 1

№	Местоположение образуемого земельного участка	Условный номер образуемого земельного участка	Площадь образуемого земельного участка (кв.м)	Категория земель образуемого земельного участка	Разрешенное использование образуемого земельного участка
1	2	3	4	5	6
1	Новгородская область, Валдайский район, д. Буяково	1	2945	Земли населенных пунктов	Земельные участки (территории) общего пользования
2	Новгородская область, Валдайский район, д. Козлово	2	5971	Земли населенных пунктов	Земельные участки (территории) общего пользования
3	Новгородская область, Валдайский район, д. Миробудицы	3	1121	Земли населенных пунктов	Земельные участки (территории) общего пользования
4	Новгородская область, Валдайский район, д. Савкино	4	1466	Земли населенных пунктов	Земельные участки (территории) общего пользования
5	Новгородская область, Валдайский район, д. Савкино	5	1992	Земли населенных пунктов	Земельные участки (территории) общего пользования
6	Новгородская область, Валдайский район, д. Малое Уклейно	6	4394	Земли населенных пунктов	Земельные участки (территории) общего пользования
7	Новгородская область, Валдайский район, д. Нива	7	10814	Земли населенных пунктов	Земельные участки (территории) общего пользования
8	Новгородская область, Валдайский район, д. Яконово	8	7043	Земли населенных пунктов	Земельные участки (территории) общего пользования

**Каталоги координат образуемых земельных участков
(в границах Ивантеевского сельского поселения
Валдайского района Новгородской области)**

Таблица 2

ЗУ1 Площадь: 2945 кв. м. (Участок №1)					
н1	496279.81	2287867.70	н1	н2	93.57
н2	496219.66	2287939.38	н2	н3	52.16
н3	496197.73	2287986.71	н3	н4	45.11
н4	496183.45	2288029.50	н4	н5	40.19
н5	496169.78	2288067.29	н5	н6	7.87
н6	496170.45	2288075.13	н6	н7	7.61
н7	496172.74	2288082.39	н7	н8	7.37
н8	496177.92	2288087.63	н8	н9	6.57
н9	496183.30	2288091.40	н9	н10	8.89
н10	496192.15	2288092.24	н10	н11	23.09
н11	496215.10	2288089.74	н11	н12	51.25
н12	496266.25	2288086.54	н12	н13	7.36
н13	496273.61	2288086.54	н13	н14	7.10
н14	496280.48	2288088.32	н14	н15	6.23
н15	496286.30	2288090.54	н15	н16	3.81
н16	496290.05	2288091.22	н16	н17	11.10
н17	496286.64	2288101.78	н17	н18	3.27
н18	496284.10	2288099.72	н18	н19	6.70
н19	496278.33	2288096.32	н19	н20	4.87
н20	496273.82	2288094.49	н20	н21	5.50
н21	496268.34	2288093.97	н21	н22	52.66
н22	496215.77	2288097.12	н22	н23	23.77
н23	496192.22	2288100.35	н23	н24	10.09
н24	496182.13	2288100.21	н24	н25	9.44
н25	496173.29	2288096.91	н25	н26	9.98
н26	496166.52	2288089.58	н26	н27	13.29
н27	496162.37	2288076.95	н27	н28	9.47
н28	496161.90	2288067.49	н28	н29	43.43
н29	496175.98	2288026.41	н29	н30	44.42
н30	496189.78	2287984.19	н30	н31	52.66
н31	496212.28	2287936.58	н31	н32	96.21
н32	496274.52	2287863.22	н32	н1	6.93

Таблица 3

ЗУ1 Площадь: 5971 кв. м. (Участок №2)					
н1	497183.37	2286520.03	н1	н2	5.75
н2	497186.51	2286524.85	н2	н3	40.52
н3	497152.71	2286547.20	н3	н4	28.16
н4	497125.23	2286553.37	н4	н5	70.66
н5	497064.06	2286588.74	н5	н6	53.58
н6	497019.82	2286618.97	н6	н7	53.29
н7	496970.16	2286638.30	н7	н8	62.80
н8	496931.85	2286688.06	н8	н9	30.52
н9	496923.41	2286717.39	н9	н10	17.61
н10	496923.13	2286735.00	н10	н11	10.30
н11	496913.44	2286738.49	н11	н12	48.16
н12	496899.54	2286692.38	н12	н13	6.06
н13	496895.21	2286688.14	н13	н14	12.12
н14	496883.59	2286684.69	н14	н15	24.89
н15	496859.01	2286680.79	н15	н16	4.39
н16	496854.62	2286680.91	н16	н17	4.02
н17	496850.96	2286682.57	н17	н18	5.40
н18	496846.69	2286685.87	н18	н19	19.19
н19	496836.39	2286702.06	н19	н20	52.59
н20	496810.94	2286748.08	н20	н21	25.39
н21	496803.37	2286772.32	н21	н22	9.83
н22	496801.83	2286782.03	н22	н23	8.43
н23	496799.24	2286790.05	н23	н24	8.89
н24	496794.31	2286797.45	н24	н25	9.48
н25	496787.72	2286804.26	н25	н26	95.55
н26	496740.03	2286887.06	н26	н27	66.87
н27	496698.09	2286939.14	н27	н28	47.62
н28	496671.95	2286978.94	н28	н29	6.60
н29	496666.33	2286975.48	н29	н30	47.84
н30	496691.93	2286935.06	н30	н31	61.98
н31	496731.63	2286887.46	н31	н32	99.23
н32	496781.12	2286801.45	н32	н33	11.07
н33	496788.94	2286793.61	н33	н34	7.20
н34	496793.54	2286788.07	н34	н35	7.08
н35	496795.90	2286781.40	н35	н36	11.05
н36	496797.57	2286770.48	н36	н37	26.33
н37	496805.58	2286745.40	н37	н38	50.93

н38	496829.34	2286700.35	н38	н39	24.41
н39	496842.46	2286679.77	н39	н40	3.43
н40	496844.92	2286677.38	н40	н41	6.65
н41	496850.88	2286674.43	н41	н42	6.51
н42	496857.38	2286674.11	н42	н43	27.51
н43	496884.59	2286678.19	н43	н44	1.17
н44	496885.62	2286677.63	н44	н45	1.78
н45	496885.76	2286675.86	н45	н46	7.34
н46	496880.30	2286670.96	н46	н47	22.36
н47	496862.17	2286657.87	н47	н48	7.44
н48	496866.22	2286651.63	н48	н49	44.16
н49	496901.08	2286678.74	н49	н50	11.79
н50	496906.89	2286689.00	н50	н51	23.62
н51	496912.92	2286711.84	н51	н52	0.94
н52	496913.51	2286712.57	н52	н53	1.49
н53	496914.92	2286713.06	н53	н54	1.30
н54	496915.99	2286712.32	н54	н55	1.13
н55	496916.34	2286711.25	н55	н56	28.28
н56	496924.16	2286684.07	н56	н57	67.70
н57	496966.41	2286631.17	н57	н58	53.77
н58	497016.96	2286612.85	н58	н59	52.29
н59	497060.58	2286584.01	н59	н60	71.44
н60	497121.69	2286547.00	н60	н61	29.29
н61	497150.43	2286541.34	н61	н1	39.23

Таблица 4

:ЗУ1 Площадь: 1121 кв. м. (Участок №3)					
н1	500275.60	2286454.15	н1	н2	10.36
н2	500282.08	2286462.23	н2	н3	25.47
н3	500295.02	2286484.17	н3	н4	7.05
н4	500293.03	2286490.93	н4	н5	32.66
н5	500276.03	2286463.04	н5	н6	6.51
н6	500271.67	2286458.20	н6	н7	57.11
н7	500216.82	2286442.29	н7	н8	6.46
н8	500210.43	2286443.26	н8	н9	53.68
н9	500160.76	2286463.63	н9	н10	55.14
н10	500113.35	2286491.78	н10	н11	4.62
н11	500111.18	2286487.70	н11	н12	54.99
н12	500157.70	2286458.38	н12	н13	55.43

н13	500209.44	2286438.48	н13	н14	8.02
н14	500217.36	2286437.23	н14	н1	60.65

Таблица 5

ЗУ1 Площадь: 1466 кв. м. (Участок №4)					
н1	498767.76	2296137.85	н1	н2	44.15
н2	498802.82	2296164.69	н2	н3	7.62
н3	498798.72	2296171.11	н3	н4	66.58
н4	498746.56	2296129.73	н4	н5	18.85
н5	498731.07	2296118.98	н5	н6	11.45
н6	498720.52	2296114.53	н6	н7	14.29
н7	498707.23	2296109.28	н7	н8	9.28
н8	498698.37	2296106.52	н8	н9	7.46
н9	498690.93	2296105.92	н9	н10	9.97
н10	498681.01	2296106.90	н10	н11	23.65
н11	498657.95	2296112.16	н11	н12	15.62
н12	498669.70	2296101.87	н12	н13	14.09
н13	498680.36	2296092.66	н13	н14	16.12
н14	498691.32	2296080.84	н14	н15	13.60
н15	498696.25	2296068.16	н15	н16	17.01
н16	498697.72	2296085.11	н16	н17	8.70
н17	498698.82	2296093.74	н17	н18	4.40
н18	498700.28	2296097.89	н18	н19	1.67
н19	498700.98	2296099.41	н19	н20	8.56
н20	498708.97	2296102.49	н20	н21	14.11
н21	498722.10	2296107.65	н21	н22	21.31
н22	498741.40	2296116.68	н22	н1	33.81

Таблица 6

ЗУ1 Площадь: 1992 кв. м. (Участок №5)					
н1	498536.61	2296276.63	н1	н2	20.50
н2	498549.06	2296292.92	н2	н3	64.80
н3	498587.25	2296345.27	н3	н4	6.47
н4	498581.99	2296349.03	н4	н5	54.05
н5	498549.40	2296305.91	н5	н6	9.25
н6	498544.33	2296298.17	н6	н7	1.28
н7	498543.32	2296297.38	н7	н8	1.64

н8	498541.68	2296297.31	н8	н9	1.40
н9	498540.37	2296297.81	н9	н10	51.19
н10	498501.30	2296330.88	н10	н11	48.28
н11	498463.54	2296360.97	н11	н12	14.85
н12	498452.45	2296370.85	н12	н13	11.27
н13	498445.58	2296379.78	н13	н14	28.38
н14	498434.47	2296405.89	н14	н15	6.94
н15	498432.68	2296399.18	н15	н16	5.24
н16	498431.07	2296394.19	н16	н17	20.14
н17	498438.96	2296375.66	н17	н18	13.11
н18	498447.03	2296365.33	н18	н19	15.49
н19	498459.35	2296355.94	н19	н20	48.72
н20	498497.22	2296325.29	н20	н21	47.63
н21	498534.43	2296295.55	н21	н22	2.82
н22	498535.83	2296293.10	н22	н23	2.24
н23	498536.48	2296290.96	н23	н24	2.60
н24	498536.11	2296288.39	н24	н25	2.22
н25	498534.83	2296286.58	н25	н26	6.41
н26	498530.68	2296281.70	н26	н27	25.23
н27	498514.21	2296262.59	н27	н28	2.96
н28	498511.73	2296260.97	н28	н29	3.36
н29	498508.45	2296260.23	н29	н30	5.82
н30	498502.63	2296260.40	н30	н31	11.07
н31	498510.19	2296252.32	н31	н32	6.79
н32	498514.78	2296247.32	н32	н33	4.04
н33	498517.39	2296244.24	н33	н34	6.11
н34	498517.68	2296250.34	н34	н35	7.16
н35	498519.84	2296257.17	н35	н36	8.66
н36	498525.49	2296263.73	н36	н1	17.03

Таблица 7

ЗУ1 Площадь: 4394 кв. м. (Участок №6)					
н1	491062.57	2284705.42	н1	н2	30.87
н2	491059.69	2284736.16	н2	н3	19.90
н3	491057.54	2284755.94	н3	н4	8.81
н4	491054.77	2284764.30	н4	н5	10.47
н5	491050.91	2284774.03	н5	н6	9.94
н6	491048.13	2284783.57	н6	н7	6.15
н7	491049.94	2284789.45	н7	н8	6.52
н8	491053.61	2284794.84	н8	н9	15.33

н9	491066.65	2284802.90	н9	н10	23.64
н10	491087.75	2284813.56	н10	н11	24.38
н11	491108.89	2284825.70	н11	н12	23.14
н12	491126.10	2284841.17	н12	н13	14.77
н13	491134.58	2284853.26	н13	н14	27.22
н14	491141.82	2284879.50	н14	н15	62.26
н15	491155.56	2284940.23	н15	н16	62.99
н16	491156.55	2285003.21	н16	н17	10.00
н17	491148.72	2285009.43	н17	н18	32.28
н18	491119.94	2284994.81	н18	н19	14.58
н19	491107.23	2284987.67	н19	н20	11.77
н20	491097.18	2284981.55	н20	н21	28.68
н21	491071.85	2284968.09	н21	н22	7.29
н22	491066.20	2284963.48	н22	н23	16.78
н23	491061.25	2284947.45	н23	н24	21.62
н24	491052.20	2284927.81	н24	н25	39.88
н25	491043.39	2284888.92	н25	н26	5.98
н26	491049.27	2284887.81	н26	н27	38.68
н27	491057.90	2284925.51	н27	н28	21.72
н28	491067.12	2284945.18	н28	н29	13.20
н29	491071.66	2284957.57	н29	н30	6.69
н30	491076.46	2284962.23	н30	н31	26.81
н31	491099.79	2284975.44	н31	н32	26.77
н32	491123.12	2284988.57	н32	н33	16.83
н33	491138.16	2284996.12	н33	н34	2.70
н34	491140.75	2284996.88	н34	н35	2.81
н35	491143.53	2284996.49	н35	н36	3.21
н36	491146.30	2284994.86	н36	н37	3.05
н37	491147.81	2284992.21	н37	н38	2.90
н38	491148.01	2284989.32	н38	н39	48.06
н39	491147.33	2284941.26	н39	н40	26.61
н40	491142.09	2284915.17	н40	н41	35.09
н41	491134.56	2284880.90	н41	н42	24.82
н42	491128.34	2284856.87	н42	н43	13.42
н43	491120.76	2284845.79	н43	н44	21.67
н44	491105.28	2284830.63	н44	н45	48.18
н45	491063.38	2284806.85	н45	н46	18.22
н46	491047.71	2284797.56	н46	н47	2.90
н47	491045.10	2284796.29	н47	н48	1.92
н48	491043.27	2284795.71	н48	н49	6.54
н49	491036.80	2284794.75	н49	н50	3.88
н50	491032.92	2284794.85	н50	н51	3.80

н51	491029.46	2284796.41	н51	н52	4.21
н52	491026.47	2284799.37	н52	н53	8.20
н53	491026.06	2284807.56	н53	н54	36.78
н54	491032.43	2284843.78	н54	н55	5.19
н55	491027.35	2284844.83	н55	н56	48.99
н56	491018.25	2284796.69	н56	н57	30.06
н57	491001.24	2284771.91	н57	н58	7.19
н58	490997.93	2284765.53	н58	н59	6.00
н59	491003.26	2284762.78	н59	н60	6.62
н60	491006.31	2284768.66	н60	н61	13.98
н61	491014.39	2284780.07	н61	н62	4.90
н62	491018.29	2284783.03	н62	н63	11.07
н63	491028.54	2284787.22	н63	н64	4.87
н64	491033.37	2284787.83	н64	н65	2.42
н65	491035.73	2284787.29	н65	н66	2.91
н66	491038.16	2284785.69	н66	н67	1.28
н67	491039.20	2284784.95	н67	н68	1.54
н68	491040.20	2284783.78	н68	н69	3.93
н69	491041.67	2284780.13	н69	н70	24.99
н70	491050.08	2284756.60	н70	н71	1.66
н71	491050.45	2284754.98	н71	н72	19.34
н72	491052.27	2284735.73	н72	н73	31.17
н73	491054.47	2284704.64	н73	н1	8.14

Таблица 8

ЗУ1 Площадь: 10814 м. (Участок №7)					
н1	493392.92	2300871.44	н1	н2	15.65
н2	493389.51	2300886.71	н2	н3	12.52
н3	493377.08	2300888.19	н3	н4	10.15
н4	493367.16	2300890.36	н4	н5	22.01
н5	493346.24	2300897.19	н5	н6	14.41
н6	493332.54	2300901.67	н6	н7	8.47
н7	493324.76	2300905.02	н7	н8	9.60
н8	493316.44	2300909.81	н8	н9	17.67
н9	493302.64	2300920.85	н9	н10	31.73
н10	493280.24	2300943.32	н10	н11	24.52
н11	493263.97	2300961.66	н11	н12	53.26
н12	493222.93	2300995.60	н12	н13	4.58
н13	493220.16	2300999.25	н13	н14	5.39
н14	493218.16	2301004.26	н14	н15	33.47

н15	493216.51	2301037.69	н15	н16	21.42
н16	493216.59	2301059.11	н16	н17	44.35
н17	493222.57	2301103.06	н17	н18	5.29
н18	493222.22	2301108.34	н18	н19	5.48
н19	493220.49	2301113.54	н19	н20	17.51
н20	493213.97	2301129.79	н20	н21	18.22
н21	493203.13	2301115.15	н21	н22	6.10
н22	493205.76	2301109.65	н22	н23	3.79
н23	493206.49	2301105.93	н23	н24	4.53
н24	493206.45	2301101.40	н24	н25	41.70
н25	493201.59	2301059.98	н25	н26	22.79
н26	493201.51	2301037.19	н26	н27	35.84
н27	493203.49	2301001.40	н27	н28	6.90
н28	493204.89	2300994.64	н28	н29	6.40
н29	493207.60	2300988.84	н29	н30	51.53
н30	493246.57	2300955.12	н30	н31	5.98
н31	493250.47	2300950.59	н31	н32	4.47
н32	493252.35	2300946.53	н32	н33	4.44
н33	493253.13	2300942.16	н33	н34	6.19
н34	493252.04	2300936.07	н34	н35	26.64
н35	493243.62	2300910.80	н35	н36	41.42
н36	493230.27	2300871.59	н36	н37	15.87
н37	493224.66	2300856.74	н37	н38	15.01
н38	493218.34	2300843.12	н38	н39	16.46
н39	493210.86	2300828.46	н39	н40	21.04
н40	493199.41	2300810.81	н40	н41	14.21
н41	493191.56	2300798.97	н41	н42	10.17
н42	493185.97	2300790.47	н42	н43	12.05
н43	493178.57	2300780.96	н43	н44	9.67
н44	493171.88	2300773.98	н44	н45	10.94
н45	493163.17	2300767.36	н45	н46	9.73
н46	493154.93	2300762.18	н46	н47	11.68
н47	493144.76	2300756.44	н47	н48	7.41
н48	493138.11	2300753.18	н48	н49	19.70
н49	493120.50	2300744.36	н49	н50	29.41
н50	493092.20	2300736.36	н50	н51	17.41
н51	493075.54	2300731.30	н51	н52	12.03
н52	493064.03	2300727.79	н52	н53	11.10
н53	493053.52	2300724.22	н53	н54	13.08
н54	493041.41	2300719.28	н54	н55	8.02
н55	493034.33	2300715.51	н55	н56	17.21
н56	493019.18	2300707.34	н56	н57	15.14

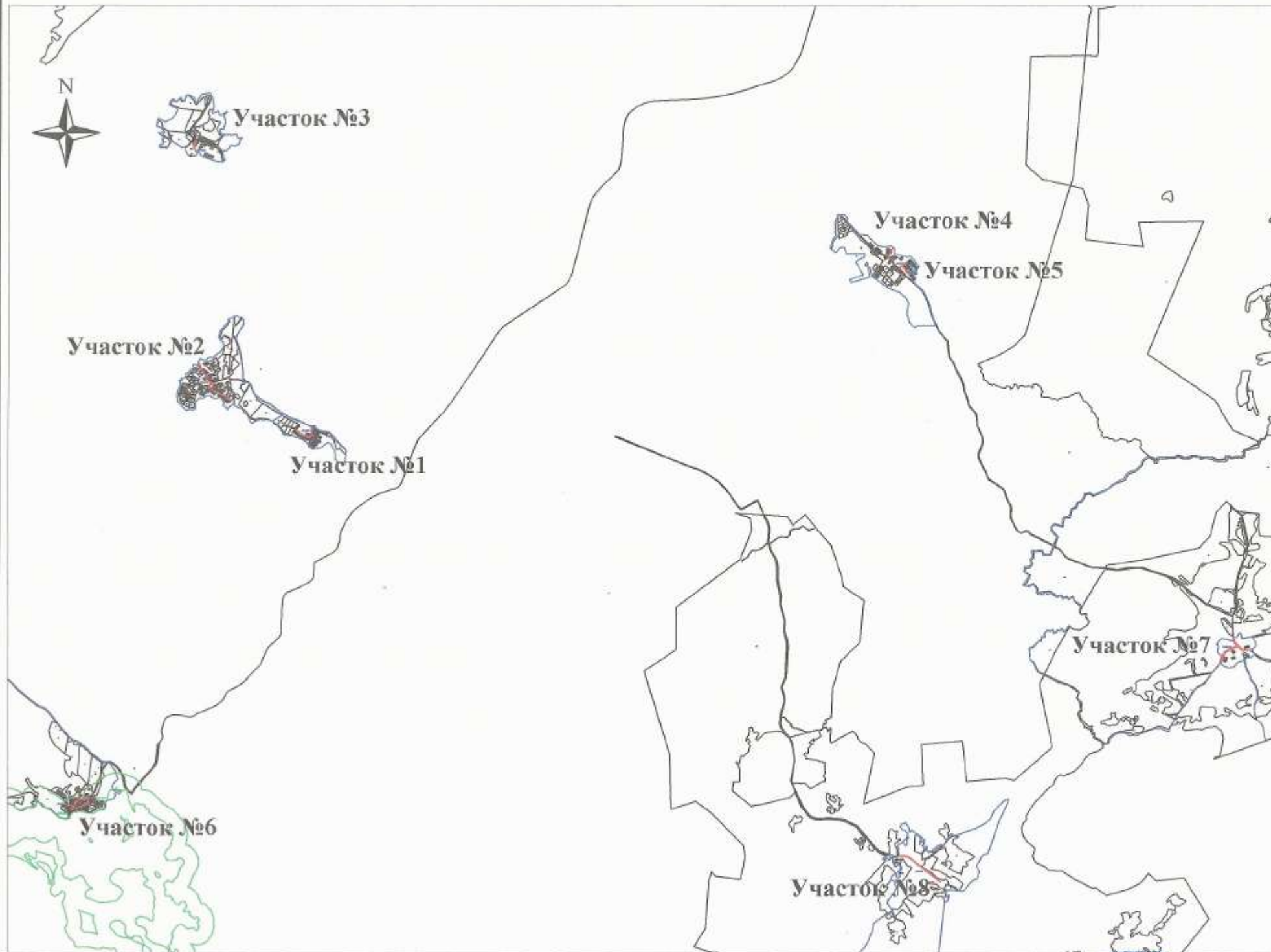
н57	493028.30	2300695.25	н57	н58	15.21
н58	493041.70	2300702.44	н58	н59	6.90
н59	493047.79	2300705.68	н59	н60	11.86
н60	493058.77	2300710.16	н60	н61	10.41
н61	493068.63	2300713.51	н61	н62	11.79
н62	493079.91	2300716.95	н62	н63	17.54
н63	493096.69	2300722.05	н63	н64	23.08
н64	493118.66	2300729.13	н64	н65	12.89
н65	493130.79	2300733.48	н65	н66	14.98
н66	493144.47	2300739.59	н66	н67	8.11
н67	493151.75	2300743.16	н67	н68	12.47
н68	493162.61	2300749.29	н68	н69	10.75
н69	493171.71	2300755.02	н69	н70	12.78
н70	493181.90	2300762.74	н70	н71	11.63
н71	493189.94	2300771.14	н71	н72	13.41
н72	493198.17	2300781.73	н72	н73	10.75
н73	493204.08	2300790.71	н73	н74	14.25
н74	493211.95	2300802.59	н74	н75	21.89
н75	493223.87	2300820.95	н75	н76	17.52
н76	493231.83	2300836.56	н76	н77	15.84
н77	493238.50	2300850.93	н77	н78	16.63
н78	493244.37	2300866.49	н78	н79	20.73
н79	493251.14	2300886.08	н79	н80	29.93
н80	493260.67	2300914.45	н80	н81	6.92
н81	493263.53	2300920.75	н81	н82	4.74
н82	493266.36	2300924.55	н82	н83	2.93
н83	493268.71	2300926.30	н83	н84	2.89
н84	493271.57	2300926.73	н84	н85	3.96
н85	493275.31	2300925.43	н85	н86	23.61
н86	493292.77	2300909.54	н86	н87	19.46
н87	493307.96	2300897.38	н87	н88	11.61
н88	493318.02	2300891.59	н88	н89	10.02
н89	493327.22	2300887.62	н89	н90	15.12
н90	493341.59	2300882.93	н90	н91	22.74
н91	493363.21	2300875.87	н91	н92	11.46
н92	493374.41	2300873.42	н92	н93	9.80
н93	493384.11	2300872.03	н93	н1	8.83

Таблица 9

ЗУ1 Площадь: 7043 кв. м. (Участок №8)					
н1	490355.59	2296259.76	н1	н2	92.67
н2	490355.54	2296352.43	н2	н3	15.44
н3	490352.35	2296367.54	н3	н4	15.09
н4	490348.19	2296382.05	н4	н5	31.94
н5	490331.24	2296409.12	н5	н6	55.32
н6	490298.98	2296454.06	н6	н7	70.44
н7	490249.08	2296503.77	н7	н8	17.41
н8	490238.31	2296517.45	н8	н9	19.51
н9	490228.40	2296534.25	н9	н10	34.05
н10	490210.16	2296563.00	н10	н11	22.47
н11	490197.03	2296581.24	н11	н12	101.98
н12	490136.26	2296663.13	н12	н13	121.61
н13	490061.68	2296759.19	н13	н14	104.07
н14	489997.21	2296840.89	н14	н15	10.00
н15	489989.37	2296834.69	н15	н16	104.05
н16	490053.82	2296753.00	н16	н17	121.47
н17	490128.32	2296657.06	н17	н18	101.80
н18	490188.98	2296575.31	н18	н19	22.08
н19	490201.88	2296557.39	н19	н20	53.59
н20	490230.04	2296511.79	н20	н21	18.69
н21	490241.60	2296497.11	н21	н22	70.16
н22	490290.77	2296447.06	н22	н23	54.28
н23	490323.02	2296403.40	н23	н24	30.05
н24	490338.97	2296377.93	н24	н25	13.33
н25	490342.64	2296365.12	н25	н26	14.09
н26	490345.55	2296351.33	н26	н27	91.33
н27	490345.58	2296260.00	н27	н1	10.01

Проект межевания территории для формирования земельных участков под обслуживание и эксплуатацию автомобильных дорог, расположенных по адресу: Новгородская область, Валдайский район, Ивантеевское сельское поселение

Обзорная схема межевания территории



Экспликация образуемых земельных участков в границах Ивантеевского сельского поселения Валдайского района Новгородской области

№	Местоположение образуемого земельного участка	Условный номер образуемого участка	Площадь образуемого земельного участка (кв.м)	Категория земель образуемого земельного участка	Разрешенное использование образуемого земельного участка
1	2	3	4	5	6
1	Новгородская область, Валдайский район, д.Бухово	1	2945	Земли населенных пунктов	Земельные участки (территории) общего пользования
2	Новгородская область, Валдайский район, д.Козлово	2	5971	Земли населенных пунктов	Земельные участки (территории) общего пользования
3	Новгородская область, Валдайский район, д.Миробуданы	3	1121	Земли населенных пунктов	Земельные участки (территории) общего пользования
4	Новгородская область, Валдайский район, д.Савкино	4	1466	Земли населенных пунктов	Земельные участки (территории) общего пользования
5	Новгородская область, Валдайский район, д.Савкино	5	1992	Земли населенных пунктов	Земельные участки (территории) общего пользования
6	Новгородская область, Валдайский район, д.Малое Улейино	6	4394	Земли населенных пунктов	Земельные участки (территории) общего пользования
7	Новгородская область, Валдайский район, д.Нива	7	10814	Земли населенных пунктов	Земельные участки (территории) общего пользования
8	Новгородская область, Валдайский район, д.Яковлево	8	7043	Земли населенных пунктов	Земельные участки (территории) общего пользования

Условные обозначения:

- 52:54:0400001:500 - кадастровый номер земельного участка
- 52:54:0400001 - обозначение кадастрового квартала
- 52.542.35 - обозначение охранный зоны
- - обозначение поворотной точки образуемого земельного участка
- (красная линия) - граница образуемого земельного участка
- (синяя линия) - граница кадастрового квартала
- (зеленая линия) - граница охранный зоны
- (черная линия) - граница земельного участка

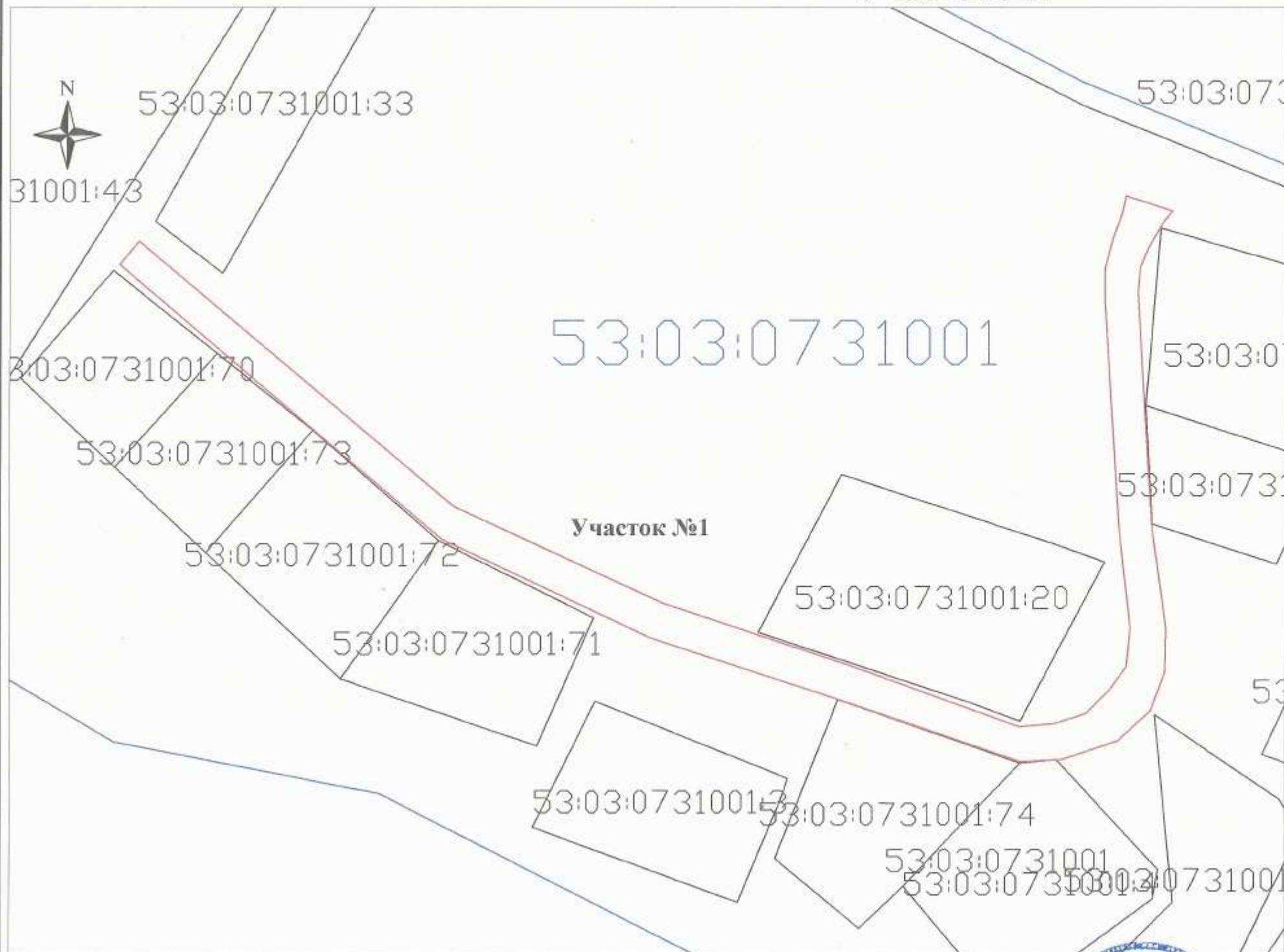
М 1:91500

	Исполнитель	Полн.	Дата
	Исполнитель	Ивантеевское сельское поселение Валдайского района Новгородской области	06.03.18
	Исполнитель	Ивантеевское сельское поселение Валдайского района Новгородской области	06.03.18
Получил			

Формирование земельных участков под обслуживание и эксплуатацию автомобильных дорог по адресу: Новгородская область, Валдайский район, Ивантеевское сельское поселение

Проект межевания территории Обзорная схема межевания территории	Стадия	Лист	Листов
	II	1	69
ООО "Проектно-Исследовательский Центр"			

Проект межевания территории для формирования земельных участков под обслуживание и эксплуатацию автомобильных дорог, расположенных по адресу: Новгородская область, Валдайский район, Ивантеевское сельское поселение
Обзорная схема межевания территории
Участок №1




Экспликация образуемых земельных участков в границах Ивантеевского сельского поселения Валдайского района Новгородской области

№	Местоположение образуемого земельного участка	Условный номер образуемого земельного участка	Площадь образуемого земельного участка (кв.м)	Категория земель образуемого земельного участка	Разрешенное использование образуемого земельного участка
1	2	3	4	5	6
1	Новгородская область, Валдайский район, д.Буряково	1	2945	Земли населенных пунктов	Земельные участки (территории) общего пользования
2	Новгородская область, Валдайский район, д.Козлово	2	5971	Земли населенных пунктов	Земельные участки (территории) общего пользования
3	Новгородская область, Валдайский район, д.Миробудини	3	1121	Земли населенных пунктов	Земельные участки (территории) общего пользования
4	Новгородская область, Валдайский район, д.Савязино	4	1466	Земли населенных пунктов	Земельные участки (территории) общего пользования
5	Новгородская область, Валдайский район, д.Савязино	5	1992	Земли населенных пунктов	Земельные участки (территории) общего пользования
6	Новгородская область, Валдайский район, д.Малое Устьево	6	4394	Земли населенных пунктов	Земельные участки (территории) общего пользования
7	Новгородская область, Валдайский район, д.Нита	7	10814	Земли населенных пунктов	Земельные участки (территории) общего пользования
8	Новгородская область, Валдайский район, д.Являново	8	7043	Земли населенных пунктов	Земельные участки (территории) общего пользования

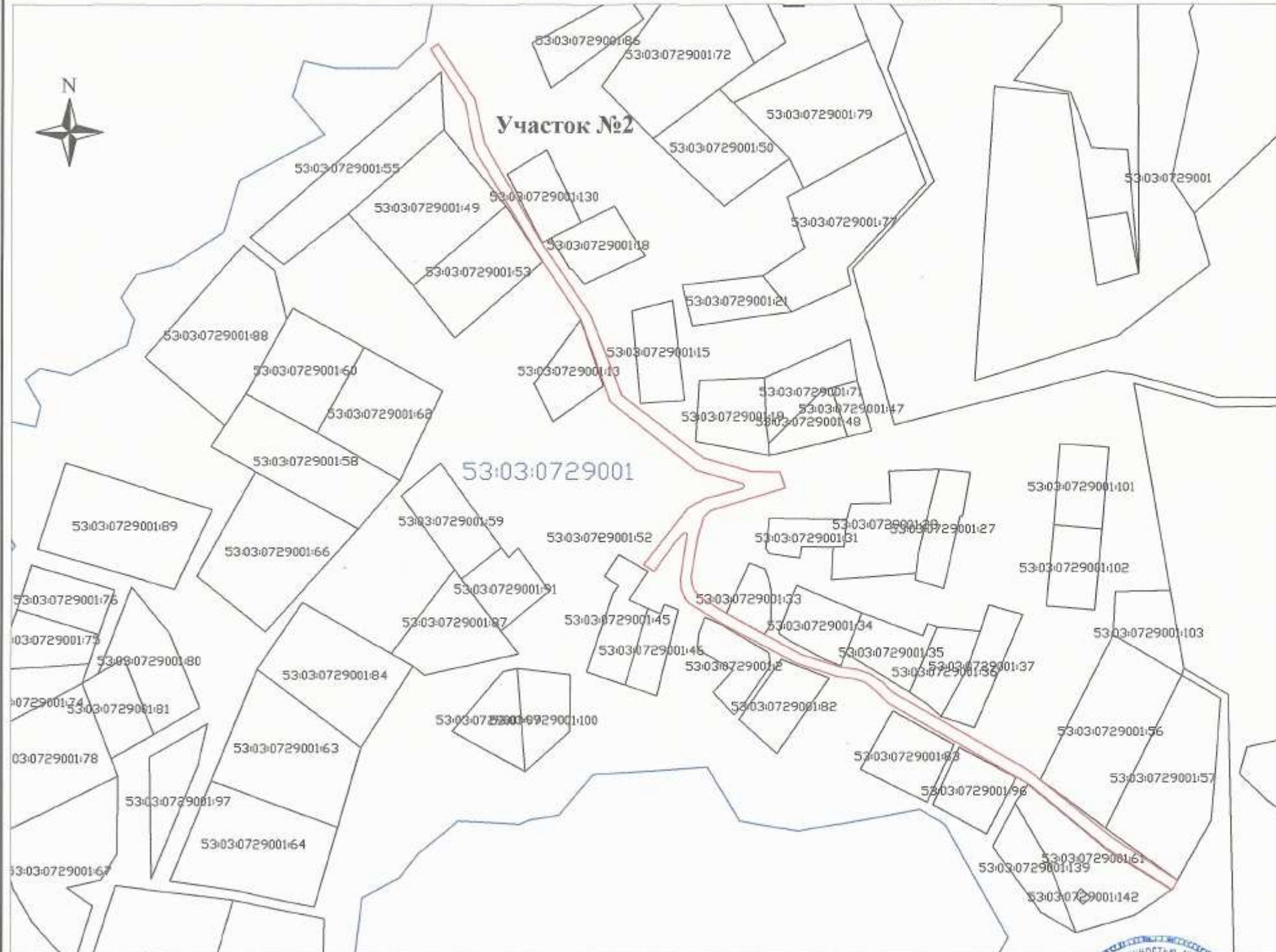
Условные обозначения:

- 52:54:040001:500 - кадастровый номер земельного участка
- 52:54:0400001 - обозначение кадастрового квартала
- 52.54.2.35 - обозначение охранной зоны
- - обозначение поворотной точки образуемого земельного участка
- (красная) - граница образуемого земельного участка
- (синяя) - граница кадастрового квартала
- (зеленая) - граница охранной зоны
- (черная) - граница земельного участка

M 1:2400

 Исполнительный кадастровый отдел Валдайского района Новгородской области	Имя	Кол.	М	Форм.	Дата	Формирование земельных участков под обслуживание и эксплуатацию автомобильных дорог по адресу: Новгородская область, Валдайский район, Ивантеевское сельское поселение	Стадия	Лист	Листов
	Исполнитель	Ивантеевское сельское поселение	0603/18	0603/18	0603/18		Проект межевания территории	II	2
Экземпляр	Администрация Ивантеевского сельского поселения Валдайского района Новгородской области					Обзорная схема межевания территории	ООО "Проектно-Исследовательский Центр"		
Получил									

Проект межевания территории для формирования земельных участков под обслуживание и эксплуатацию автомобильных дорог, расположенных по адресу: Новгородская область, Валдайский район, Ивантеевское сельское поселение
Обзорная схема межевания территории
Участок №2



Экспликация образуемых земельных участков в границах Ивантеевского сельского поселения Валдайского района Новгородской области

№	Местоположение образуемого земельного участка	Условный номер образуемого земельного участка	Площадь образуемого земельного участка (кв.м)	Категория земель образуемого земельного участка	Разрешенное использование образуемого земельного участка
1	2	3	4	5	6
1	Новгородская область, Валдайский район, д.Бужово	1	2945	Земли населенных пунктов	Земельные участки (территории) общего пользования
2	Новгородская область, Валдайский район, д.Кохново	2	5971	Земли населенных пунктов	Земельные участки (территории) общего пользования
3	Новгородская область, Валдайский район, д.Миробушаны	3	1121	Земли населенных пунктов	Земельные участки (территории) общего пользования
4	Новгородская область, Валдайский район, д.Савино	4	1466	Земли населенных пунктов	Земельные участки (территории) общего пользования
5	Новгородская область, Валдайский район, д.Савино	5	1992	Земли населенных пунктов	Земельные участки (территории) общего пользования
6	Новгородская область, Валдайский район, д.Малое Ужойно	6	4394	Земли населенных пунктов	Земельные участки (территории) общего пользования
7	Новгородская область, Валдайский район, д.Гива	7	10814	Земли населенных пунктов	Земельные участки (территории) общего пользования
8	Новгородская область, Валдайский район, д.Яглыново	8	7043	Земли населенных пунктов	Земельные участки (территории) общего пользования

Условные обозначения:

- 52:54:040001:500 - кадастровый номер земельного участка
- 52:54:040001 - обозначение кадастрового квартала
- 52.54.2.35 - обозначение охранный зоны
- - обозначение поворотной точки образуемого земельного участка
- (pink) - граница образуемого земельного участка
- (blue) - граница кадастрового квартала
- (green) - граница охранный зоны
- (black) - граница земельного участка

М 1:2400

Исполнитель: Дата: 06.09.19

Неполномочный представитель: 06.03.19

Заказчик: Валдайский район Ивантеевское сельское поселение Валдайского района Новгородской области

Получил: _____

Формирование земельных участков под обслуживание и эксплуатацию автомобильных дорог по адресу: Новгородская область, Валдайский район, Ивантеевское сельское поселение

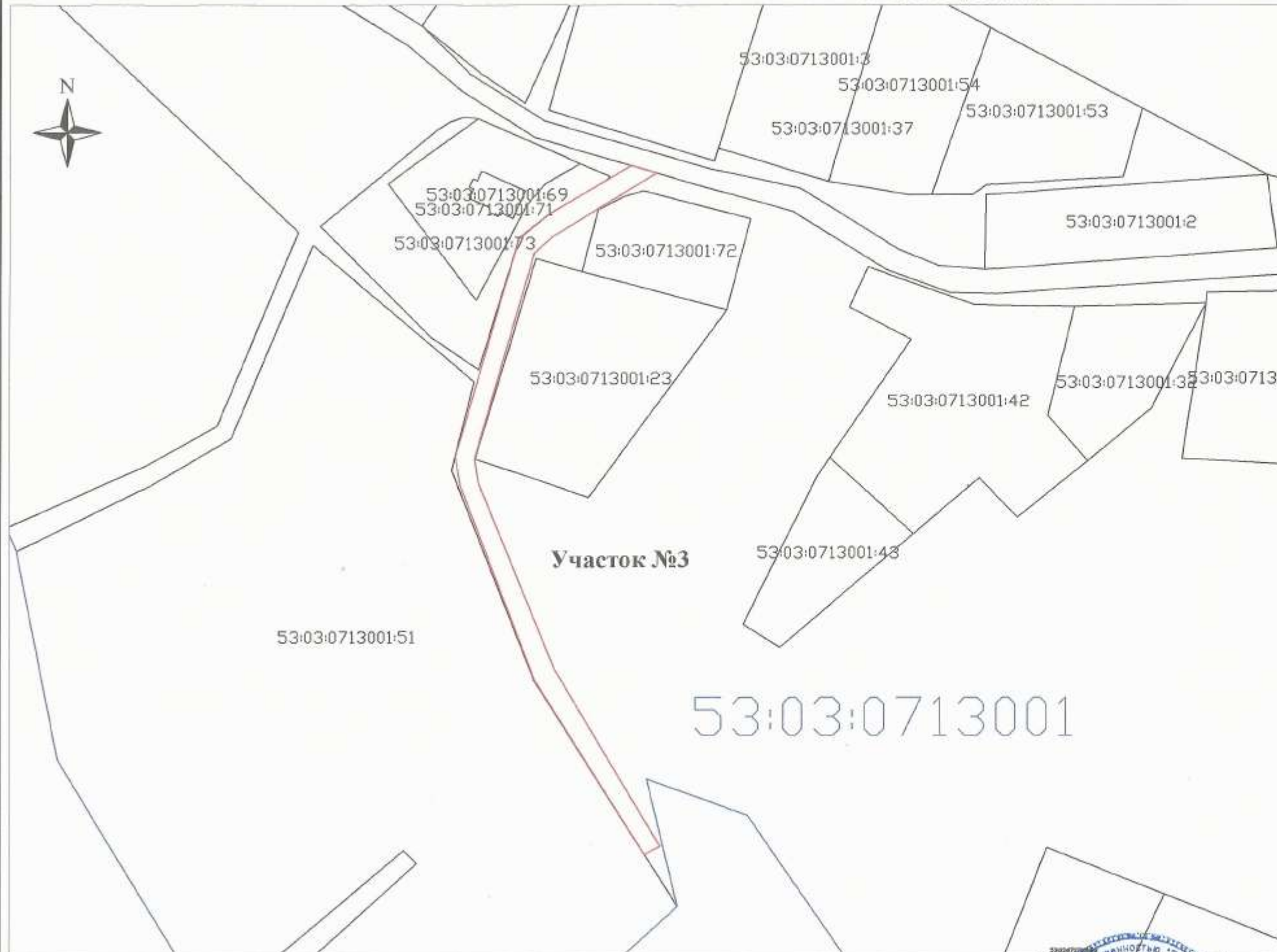
Проект межевания территории

Стадия	Лист	Листов
II	3	69

Обзорная схема межевания территории

ООО "Проектно-Исследовательский Центр"

Проект межевания территории для формирования земельных участков под обслуживание и эксплуатацию автомобильных дорог, расположенных по адресу: Новгородская область, Валдайский район, Ивантеевское сельское поселение
Обзорная схема межевания территории
Участок №3



Экспликация образуемых земельных участков в границах Ивантеевского сельского поселения Валдайского района Новгородской области

№	Местоположение образуемого земельного участка	Условный номер образуемого земельного участка	Площадь образуемого земельного участка (кв.м)	Категория земель образуемого земельного участка	Разрешенное использование образуемого земельного участка
1	2	3	4	5	6
1	Новгородская область, Валдайский район, д.Бунково	1	2945	Земли населенных пунктов	Земельные участки (территории) общего пользования
2	Новгородская область, Валдайский район, д.Козлово	2	5971	Земли населенных пунктов	Земельные участки (территории) общего пользования
3	Новгородская область, Валдайский район, д.Моробудыны	3	1121	Земли населенных пунктов	Земельные участки (территории) общего пользования
4	Новгородская область, Валдайский район, д.Савкино	4	1466	Земли населенных пунктов	Земельные участки (территории) общего пользования
5	Новгородская область, Валдайский район, д.Савкино	5	1992	Земли населенных пунктов	Земельные участки (территории) общего пользования
6	Новгородская область, Валдайский район, д.Малое Устьево	6	4394	Земли населенных пунктов	Земельные участки (территории) общего пользования
7	Новгородская область, Валдайский район, д.Низы	7	10814	Земли населенных пунктов	Земельные участки (территории) общего пользования
8	Новгородская область, Валдайский район, д.Яблоново	8	7043	Земли населенных пунктов	Земельные участки (территории) общего пользования

Условные обозначения:

- 52:54:0400001:500 - кадастровый номер земельного участка
- 52:54:0400001 - обозначение кадастрового квартала
- 52.54.2.35 - обозначение охранной зоны
- - обозначение поворотной точки образуемого земельного участка
- (красная линия) - граница образуемого земельного участка
- (синяя линия) - граница кадастрового квартала
- (зеленая линия) - граница охранной зоны
- (черная линия) - граница земельного участка

М 1:2400

	Подп.	Дата
	06.03.18	06.03.18
Заказчик	Администрация Ивантеевского сельского поселения Валдайского района Новгородской области	
Получил		

Формирование земельных участков под обслуживание и эксплуатацию автомобильных дорог по адресу: Новгородская область, Валдайский район, Ивантеевское сельское поселение

Проект межевания территории	Страница	Лист	Листов
	II	4	69
Обзорная схема межевания территории	ООО "Проектно-Исследовательский Центр"		

Проект межевания территории для формирования земельных участков под обслуживание и эксплуатацию автомобильных дорог, расположенных по адресу: Новгородская область, Валдайский район, Ивантеевское сельское поселение
Обзорная схема межевания территории
Участок №4



Экспликация образуемых земельных участков в границах Ивантеевского сельского поселения Валдайского района Новгородской области

№	Местоположение образуемого земельного участка	Условный номер образуемого земельного участка	Площадь образуемого земельного участка (кв.м)	Категория земель образуемого земельного участка	Разрешенное использование образуемого земельного участка
1	2	3	4	5	6
1	Новгородская область, Валдайский район, д.Букново	1	2945	Земли населенных пунктов	Земельные участки (территории) общего пользования
2	Новгородская область, Валдайский район, д.Козино	2	5971	Земли населенных пунктов	Земельные участки (территории) общего пользования
3	Новгородская область, Валдайский район, д.Миробудыши	3	1121	Земли населенных пунктов	Земельные участки (территории) общего пользования
4	Новгородская область, Валдайский район, д.Савино	4	1466	Земли населенных пунктов	Земельные участки (территории) общего пользования
5	Новгородская область, Валдайский район, д.Савино	5	1992	Земли населенных пунктов	Земельные участки (территории) общего пользования
5	Новгородская область, Валдайский район, д.Савино	5	1992	Земли населенных пунктов	Земельные участки (территории) общего пользования
6	Новгородская область, Валдайский район, д.Матос Укляево	6	4394	Земли населенных пунктов	Земельные участки (территории) общего пользования
7	Новгородская область, Валдайский район, д.Нива	7	10814	Земли населенных пунктов	Земельные участки (территории) общего пользования
8	Новгородская область, Валдайский район, д.Яковново	8	7043	Земли населенных пунктов	Земельные участки (территории) общего пользования

Условные обозначения:

- 52:54:0400001:500 - кадастровый номер земельного участка
- 52:54:0400001 - обозначение кадастрового квартала
- 52.54.2.35 - обозначение охранный зоны
- - обозначение поворотной точки образуемого земельного участка
- (красная линия) - граница образуемого земельного участка
- (синяя линия) - граница кадастрового квартала
- (зеленая линия) - граница охранный зоны
- (черная линия) - граница земельного участка

М 1:2400

	Исполнитель	М.П. [подпись]	Дата	Формирование земельных участков под обслуживание и эксплуатацию автомобильных дорог по адресу: Новгородская область, Валдайский район, Ивантеевское сельское поселение			
	Исполнитель	М.П. [подпись]	06/03/18	Проект межевания территории	Стадия	Лист	Листов
	Исполнитель	М.П. [подпись]	06/03/18	Обзорная схема межевания территории	П	5	69
Заказчик	ООО 'Проектно-Исследовательский Центр'			ООО 'Проектно-Исследовательский Центр'			
Получатель							

Проект межевания территории для формирования земельных участков под обслуживание и эксплуатацию автомобильных дорог, расположенных по адресу: Новгородская область, Валдайский район, Ивантеевское сельское поселение

Обзорная схема межевания территории



Экспликация образуемых земельных участков в границах Ивантеевского сельского поселения Валдайского района Новгородской области

№	Местоположение образуемого земельного участка	Условный номер образуемого земельного участка	Площадь образуемого земельного участка (кв.м)	Категория земель образуемого земельного участка	Разрешенное использование образуемого земельного участка
1	2	3	4	5	6
1	Новгородская область, Валдайский район, д.Бурьяново	1	2945	Земли населенных пунктов	Земельные участки (территории) общего пользования
2	Новгородская область, Валдайский район, д.Козлово	2	5971	Земли населенных пунктов	Земельные участки (территории) общего пользования
3	Новгородская область, Валдайский район, д.Миробушаны	3	1121	Земли населенных пунктов	Земельные участки (территории) общего пользования
4	Новгородская область, Валдайский район, д.Савино	4	1466	Земли населенных пунктов	Земельные участки (территории) общего пользования
5	Новгородская область, Валдайский район, д.Савино	5	1992	Земли населенных пунктов	Земельные участки (территории) общего пользования
6	Новгородская область, Валдайский район, д.Малое Уклойно	6	4394	Земли населенных пунктов	Земельные участки (территории) общего пользования
7	Новгородская область, Валдайский район, д.Нива	7	10814	Земли населенных пунктов	Земельные участки (территории) общего пользования
8	Новгородская область, Валдайский район, д.Яконово	8	7043	Земли населенных пунктов	Земельные участки (территории) общего пользования

Условные обозначения:

- 52:54:0400001:500 - кадастровый номер земельного участка
- 52:54:0400001 - обозначение кадастрового квартала
- 52.54.2.35 - обозначение охранной зоны
- - обозначение поворотной точки образуемого земельного участка
- (красная линия) - граница образуемого земельного участка
- (синяя линия) - граница кадастрового квартала
- (зеленая линия) - граница охранной зоны
- (серая линия) - граница земельного участка

М 1:2400

				Формирование земельных участков под обслуживание и эксплуатацию автомобильных дорог по адресу: Новгородская область, Валдайский район, Ивантеевское сельское поселение					
Изм.	Кол.	Лист	Фол.	Погр.	Дата	Проект межевания территории	Стадия	Лист	Листов
					06.03.18		II	6	69
Заказчик: ООО "Проектно-Исследовательский Центр"				Проект межевания территории			ООО "Проектно-Исследовательский Центр"		
Получен				06.03.18			Проект межевания территории		

Проект межевания территории для формирования земельных участков под обслуживание и эксплуатацию автомобильных дорог, расположенных по адресу: Новгородская область, Валдайский район, Ивантеевское сельское поселение
Обзорная схема межевания территории
Участок №6



Экспликация образуемых земельных участков в границах Ивантеевского сельского поселения Валдайского района Новгородской области

№	Местоположение образуемого земельного участка	Условный номер образуемого земельного участка	Площадь образуемого земельного участка (кв.м)	Категория земель образуемого земельного участка	Разрешенное использование образуемого земельного участка
1	Новгородская область, Валдайский район, д. Бужково	1	2945	Земли населенных пунктов	Земельные участки (территории) общего пользования
2	Новгородская область, Валдайский район, д. Козлово	2	5971	Земли населенных пунктов	Земельные участки (территории) общего пользования
3	Новгородская область, Валдайский район, д. Миробудыны	3	1121	Земли населенных пунктов	Земельные участки (территории) общего пользования
4	Новгородская область, Валдайский район, д. Савино	4	1466	Земли населенных пунктов	Земельные участки (территории) общего пользования
5	Новгородская область, Валдайский район, д. Савино	5	1992	Земли населенных пунктов	Земельные участки (территории) общего пользования
6	Новгородская область, Валдайский район, д. Малое Улейино	6	4394	Земли населенных пунктов	Земельные участки (территории) общего пользования
7	Новгородская область, Валдайский район, д. Нова	7	10814	Земли населенных пунктов	Земельные участки (территории) общего пользования
8	Новгородская область, Валдайский район, д. Языково	8	7043	Земли населенных пунктов	Земельные участки (территории) общего пользования

Условные обозначения:

- 52:54:0400001:500 - кадастровый номер земельного участка
- 52:54:0400001 - обозначение кадастрового квартала
- 52.54.2.35 - обозначение охранный зоны
- - обозначение поворотной точки образуемого земельного участка
- (красная линия) - граница образуемого земельного участка
- (синяя линия) - граница кадастрового квартала
- (зеленая линия) - граница охранный зоны
- (черная линия) - граница земельного участка

М 1:2400

Исполнитель:  Погр. Дата

Исполнитель:  06.03.19

Исполнитель:  06.03.19

Исполнитель:  06.03.19

Формирование земельных участков под обслуживание и эксплуатацию автомобильных дорог по адресу: Новгородская область, Валдайский район, Ивантеевское сельское поселение

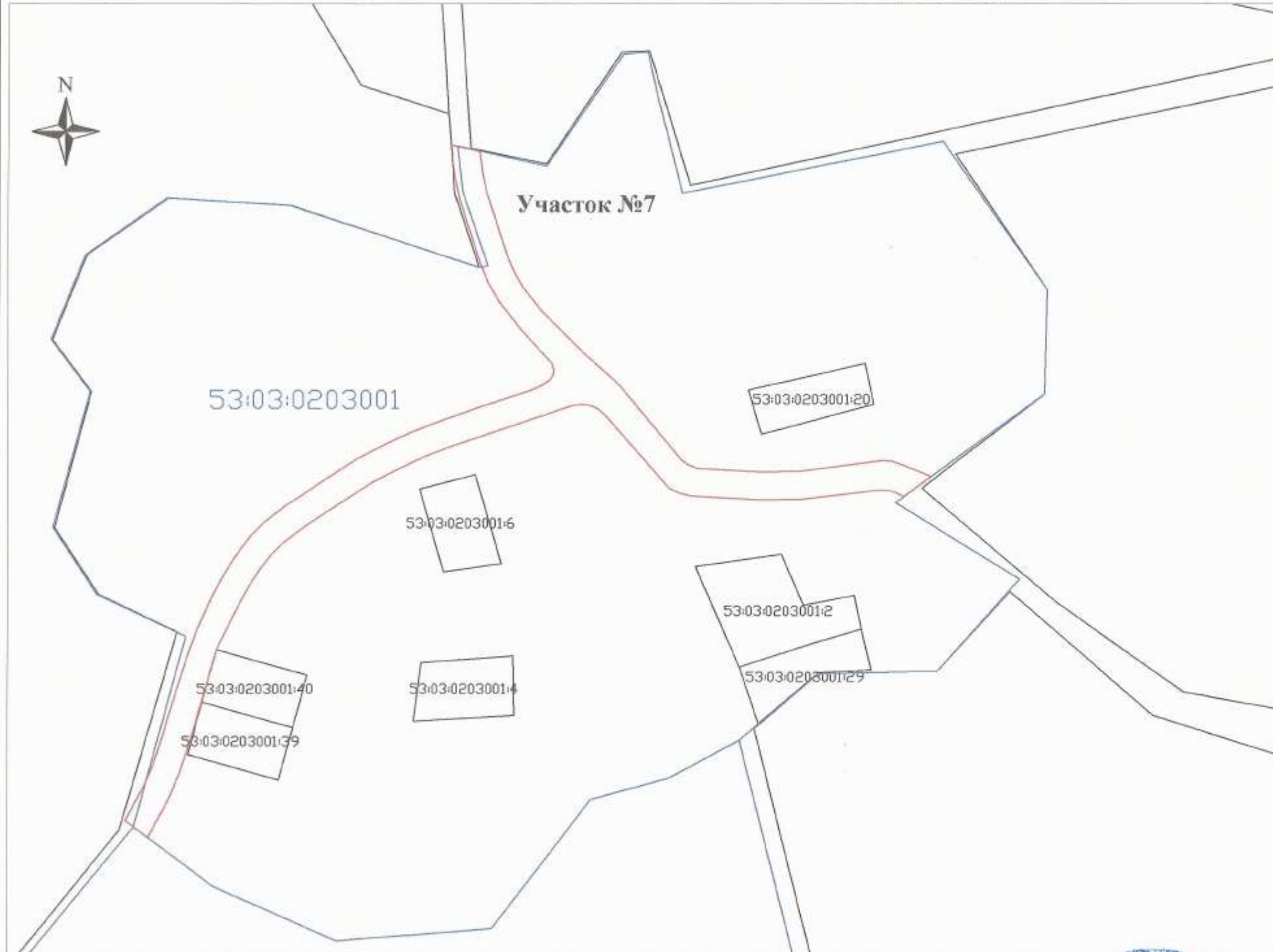
Проект межевания территории

Стадия	Лист	Листов
П	7	69

Обзорная схема межевания территории

ООО
"Проектно-Исследовательский
Центр"

Проект межевания территории для формирования земельных участков под обслуживание и эксплуатацию автомобильных дорог, расположенных по адресу: Новгородская область, Валдайский район, Ивантеевское сельское поселение
Обзорная схема межевания территории
Участок №7



Экспликация образуемых земельных участков в границах Ивантеевского сельского поселения Валдайского района Новгородской области

№	Местоположение образуемого земельного участка	Условный номер образуемого земельного участка	Площадь образуемого земельного участка (кв.м)	Категория земель образуемого земельного участка	Разрешенное использование образуемого земельного участка
1	2	3	4	5	6
1	Новгородская область, Валдайский район, д.Куново	1	2945	Земли населенных пунктов	Земельные участки (территории) общего пользования
2	Новгородская область, Валдайский район, д.Козлово	2	5971	Земли населенных пунктов	Земельные участки (территории) общего пользования
3	Новгородская область, Валдайский район, д.Миробудницы	3	1121	Земли населенных пунктов	Земельные участки (территории) общего пользования
4	Новгородская область, Валдайский район, д.Савино	4	1466	Земли населенных пунктов	Земельные участки (территории) общего пользования
5	Новгородская область, Валдайский район, д.Савино	5	1992	Земли населенных пунктов	Земельные участки (территории) общего пользования
6	Новгородская область, Валдайский район, д.Малое Углеино	6	4394	Земли населенных пунктов	Земельные участки (территории) общего пользования
7	Новгородская область, Валдайский район, д.Нова	7	10814	Земли населенных пунктов	Земельные участки (территории) общего пользования
8	Новгородская область, Валдайский район, д.Ясново	8	7043	Земли населенных пунктов	Земельные участки (территории) общего пользования

Условные обозначения:

- 52:54:0400001:500 - кадастровый номер земельного участка
- 52:54:0400001 - обозначение кадастрового квартала
- 52.54.2.35 - обозначение охранный зоны
- - обозначение поворотной точки образуемого земельного участка
- (красная линия) - граница образуемого земельного участка
- (синяя линия) - граница кадастрового квартала
- (зеленая линия) - граница охранный зоны
- (черная линия) - граница земельного участка

М 1:2400

		Изм.	Кол.	Подп.	Дата
					06.07.18
Заказчик: Администрация Ивантеевского сельского поселения Валдайского района Новгородской области		Исполн.	Кол.	Подп.	Дата
					06.03.18
Получил					

Формирование земельных участков под обслуживание и эксплуатацию автомобильных дорог по адресу: Новгородская область, Валдайский район, Ивантеевское сельское поселение

Проект межевания территории

Стадия	Лист	Листов
II	8	59

Обзорная схема межевания территории

ООО
 "Проектно-Исследовательский Центр"

Проект межевания территории для формирования земельных участков под обслуживание и эксплуатацию автомобильных дорог, расположенных по адресу: Новгородская область, Валдайский район, Ивантеевское сельское поселение
Обзорная схема межевания территории
Участок №8



Экспликация образуемых земельных участков в границах Ивантеевского сельского поселения Валдайского района Новгородской области

№	Местоположение образуемого земельного участка	Условный номер образуемого земельного участка	Площадь образуемого земельного участка (кв.м)	Категория земель образуемого земельного участка	Разрешенное использование образуемого земельного участка
1	2	3	4	5	6
1	Новгородская область, Валдайский район, д.Бузово	1	2045	Земли населенных пунктов	Земельные участки (территории) общего пользования
2	Новгородская область, Валдайский район, д.Козлово	2	5971	Земли населенных пунктов	Земельные участки (территории) общего пользования
3	Новгородская область, Валдайский район, д.Миробушанье	3	1121	Земли населенных пунктов	Земельные участки (территории) общего пользования
4	Новгородская область, Валдайский район, д.Савкино	4	1466	Земли населенных пунктов	Земельные участки (территории) общего пользования
5	Новгородская область, Валдайский район, д.Савкино	5	1992	Земли населенных пунктов	Земельные участки (территории) общего пользования
6	Новгородская область, Валдайский район, д.Малое Устье	6	4394	Земли населенных пунктов	Земельные участки (территории) общего пользования
7	Новгородская область, Валдайский район, д.Нова	7	10814	Земли населенных пунктов	Земельные участки (территории) общего пользования
8	Новгородская область, Валдайский район, д.Язово	8	7043	Земли населенных пунктов	Земельные участки (территории) общего пользования

Условные обозначения:

- 52:54:0400001:500 - кадастровый номер земельного участка
- 52:54:0400001 - обозначение кадастрового квартала
- 52.54.2.35 - обозначение охранной зоны
- - обозначение поворотной точки образуемого земельного участка
- (красная линия) - граница образуемого земельного участка
- (синяя линия) - граница кадастрового квартала
- (зеленая линия) - граница охранной зоны
- (черная линия) - граница земельного участка

М 1:2400

Изм.	Дата
Исполн.	06.01/17
Провер.	08.03/17
Заказчик	Администрация Ивантеевского сельского поселения Валдайского района Новгородской области
Получил	

Формирование земельных участков под обслуживание и эксплуатацию автомобильных дорог по адресу: Новгородская область, Валдайский район, Ивантеевское сельское поселение

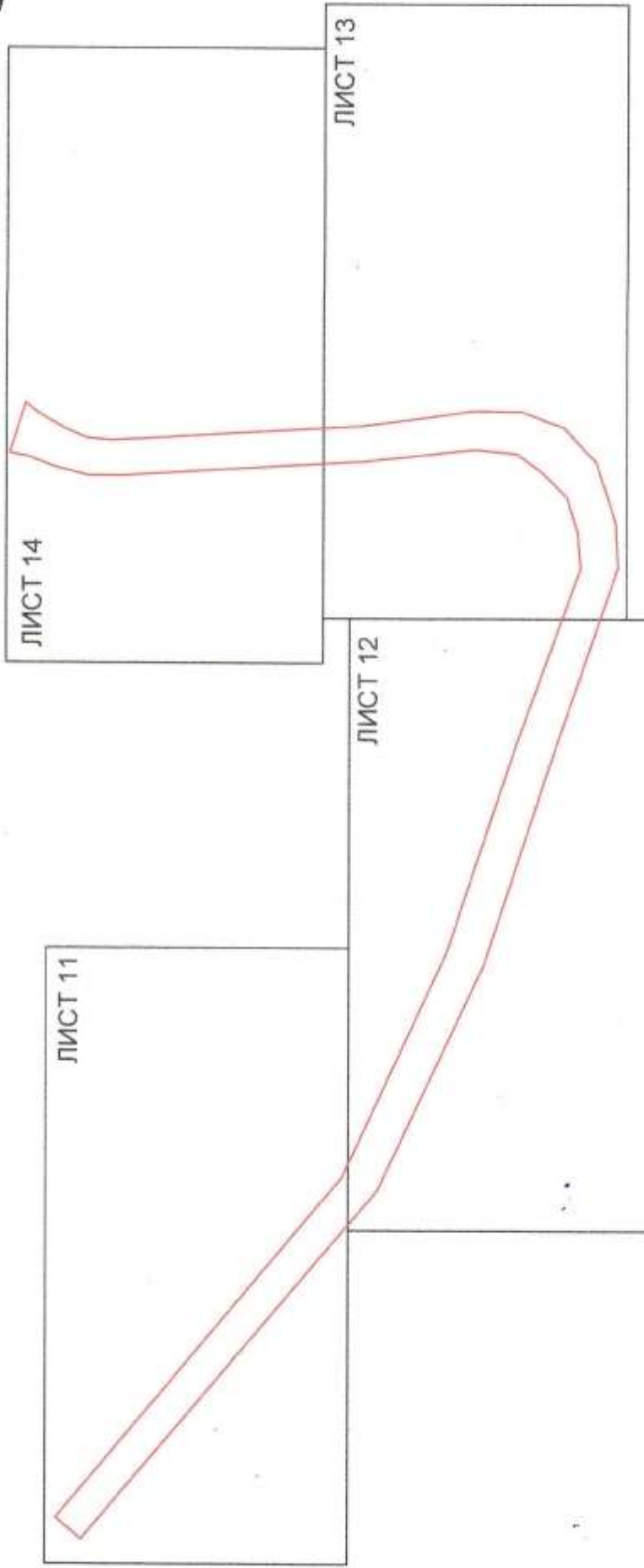
Проект межевания территории

Стадия	Лист	Листов
II	9	69

Обзорная схема межевания территории

ООО
"Проектно-Исследовательский Центр"

Схема расположения листов к чертежу межевания территории для размещения объектов, расположенных по адресу: Новгородская область, Валдайский район, Ивантеевское сельское поселение, д. Бужаково

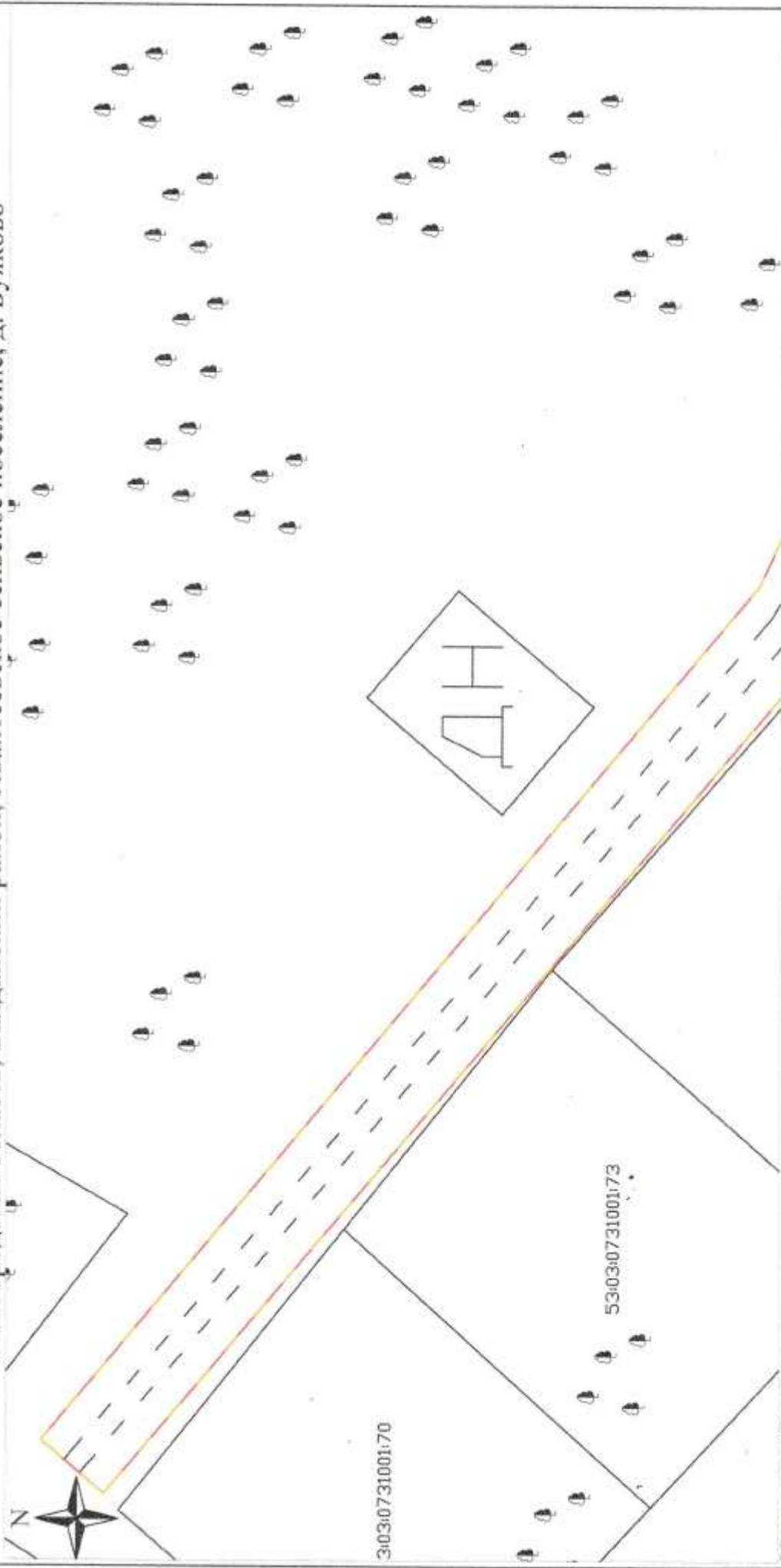


— граница образуемого земельного участка

И.М. Колупаев	Исполнитель	02.03.18	Дата
И.М. Колупаев	Подп.	02.03.18	Дата
Организация: ООО «Ивантеево» Сельское поселение Валдайского района Новгородской области			
Земельный участок № 50:08/003/18		Получил	

Схема расположения листов к чертежу межевания территории для формирования земельных участков под обслуживание и эксплуатацию автомобильных дорог по адресу: Новгородская область, Валдайский район, Ивантеевское сельское поселение, д. Бужаково				
Проект межевания территории		Статус	Лист	Листов
		И	10	69
Схема расположения листов к чертежу межевания		ООО «Проектно-Исследовательский Центр»		

Чертеж проекта межевания территории для размещения объектов, расположенных по адресу:
Новгородская область, Валдайский район, Ивантеевское сельское поселение, д. Бужково



Условные обозначение:

- 52:54:0400001:899 - кадастровый номер земельного участка
- 52:54:0400001 - обозначение кадастрового квартала
- 53:03:0731001:70 - условный номер образуемого земельного участка
- красные линии
- граница кадастрового квартала
- граница земельного участка по сведениям ГКН
- граница образуемого земельного участка
- граница охранной зоны
- ДЭП отдаленного назначения
- линии связи
- строения нежилые, жилые
- растительность, поверхность щебеночные
- грунтовая дорога
- существующая дорога

Ивантеевское сельское поселение
Валдайского района
Новгородской области

М.П. КОМПЕТЕНТНЫЙ ЦЕНТР
Ивантеевское сельское поселение
Валдайского района
Новгородской области

Дата: 06/27/18

Подпись: [подпись]

Заведующий Ивантеевского
Валдайского муниципального района
Новгородской области

Получил:

Формирование земельных участков под обслуживание и эксплуатацию автомобильных дорог по адресу: Новгородская область, Валдайский район, Ивантеевское сельское поселение, д. Бужково

Проект межевания территории		Лист	Листов
		II	69

Чертеж проекта межевания территории	ООО "Проектно-Исследовательский Центр"
-------------------------------------	--

Чертеж проекта межевания территории для размещения объектов, расположенных по адресу:
Новгородская область, Валдайский район, Ивантеевское сельское поселение, д. Бужково



53:03:0731001:15

53:03:0731001:19

Условные обозначение:

- 52:54:0400001:899 - кадастровый номер земельного участка
- 52:54:0400001 - обозначение кадастрового квартала
- :3У1.:3У1(1) - условный номер образуемого земельного участка
- красные линии
- граница кадастрового квартала
- граница земельного участка по сведениям ГКН
- граница образуемого земельного участка
- граница охранный ситуации на местности
- ГЭП извлекшего напряжения
- линии связи
- строения нежилые, жилые
- растительность, поверхность шебеночные
- грунтовая дорога
- существующая дорога

Изм.	Кол.	Дата	Полн.	Дата
1	1	08.03.18	Ивантеевский район	08.03.18
Заведующий Ивантеевского сельского поселения Валдайского муниципального района Новгородской области				
Ивантеев				

Формирование земельных участков под обслуживание и эксплуатацию автомобильных дорог по адресу: Новгородская область, Валдайский район, Ивантеевское сельское поселение, д. Бужково				
Проект межевания территории		Стадия	Лист	Листов
		II	13	69
Чертеж проекта межевания территории		ООО "Проектно-Исследовательский Центр"		

Чертеж проекта межевания территории для размещения объектов, расположенных по адресу:
Новгородская область, Валдайский район, Ивантеевское сельское поселение, д. Бужково



53:03:0731001:18

Условные обозначение:

- 52:54:0400001:899 - кадастровый номер земельного участка
- 52:54:0400001 - обозначение кадастрового квартала
- :381:3У1(1) - условный номер образуемого земельного участка
- красные линии
- граница кадастрового квартала
- граница земельного участка по сведениям ГКН
- граница образуемого земельного участка
- граница отрисовки ситуации на местности
- граница охранной зоны
- ДЭП питаемого напряжения
- линии связи
- строения нежилые, жилые
- растительность, поверхность щебеночные
- грунтовая дорога
- существующая дорога

Изм.	Кол. листов	Форм	Дата
Исл. 06.03.18	14	А3	06.03.18
Подпись: _____ Должность: _____			

Формирование земельных участков под обслуживание и эксплуатацию автомобильных дорог по адресу: Новгородская область, Валдайский район, Ивантеевское сельское поселение, д. Бужково			
Проект межевания территории		Лист	Листов
Чертеж проекта межевания территории		14	69
		ООО "Проектно-Исследовательский Центр"	

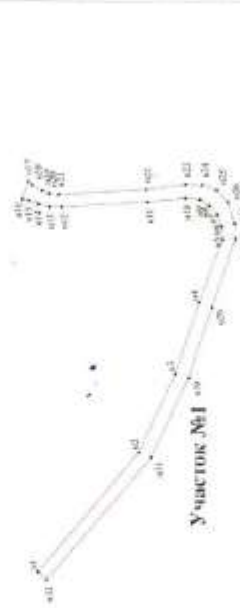
Проект межевания территории для формирования земельных участков под обслуживание и эксплуатацию автомобильных дорог, расположенных по адресу: Новгородская область, Валдайский район, Ивантеевское сельское поселение, д. Бужково



Каталог координат
формируемого земельного
участка приведен в
таблице 2 текстовой
части проекта межевания
территории

Площадь: 2945 кв.м

Система
координат: МСК 53



Условные обозначения:

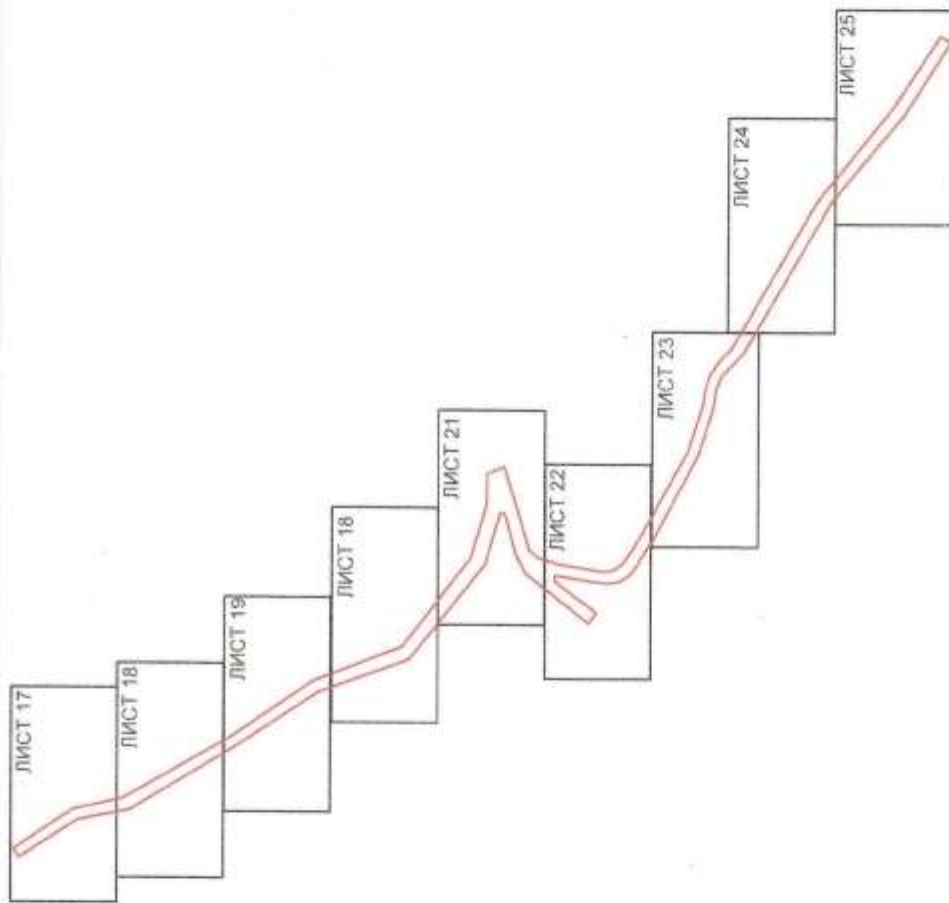
- 52:54:0400001:500 - кадастровый номер земельного участка
- 52:54:0400001 - обозначение кадастрового квартала
- 51.54.1.35 - обозначение охранный зоны
- - обозначение поворотной точки образуемого земельного участка
- (red) - граница образуемого земельного участка
- (blue) - граница кадастрового квартала
- (green) - граница охранный зоны
- (black) - граница земельного участка

М 1:1800



Формирование земельных участков под обслуживание и эксплуатацию автомобильных дорог по адресу: Новгородская область, Валдайский район, Ивантеевское сельское поселение, д. Бужково		Страница	Лист	Листов
Проект межевания территории		II	15	69
Чертеж межевания территории		ООО "Проектно-Исследовательский Центр"		

Схема расположения листов к чертежу межевания территории для размещения объектов, расположенных по адресу: Новгородская область, Валдайский район, Ивантеевское сельское поселение, д. Козлово



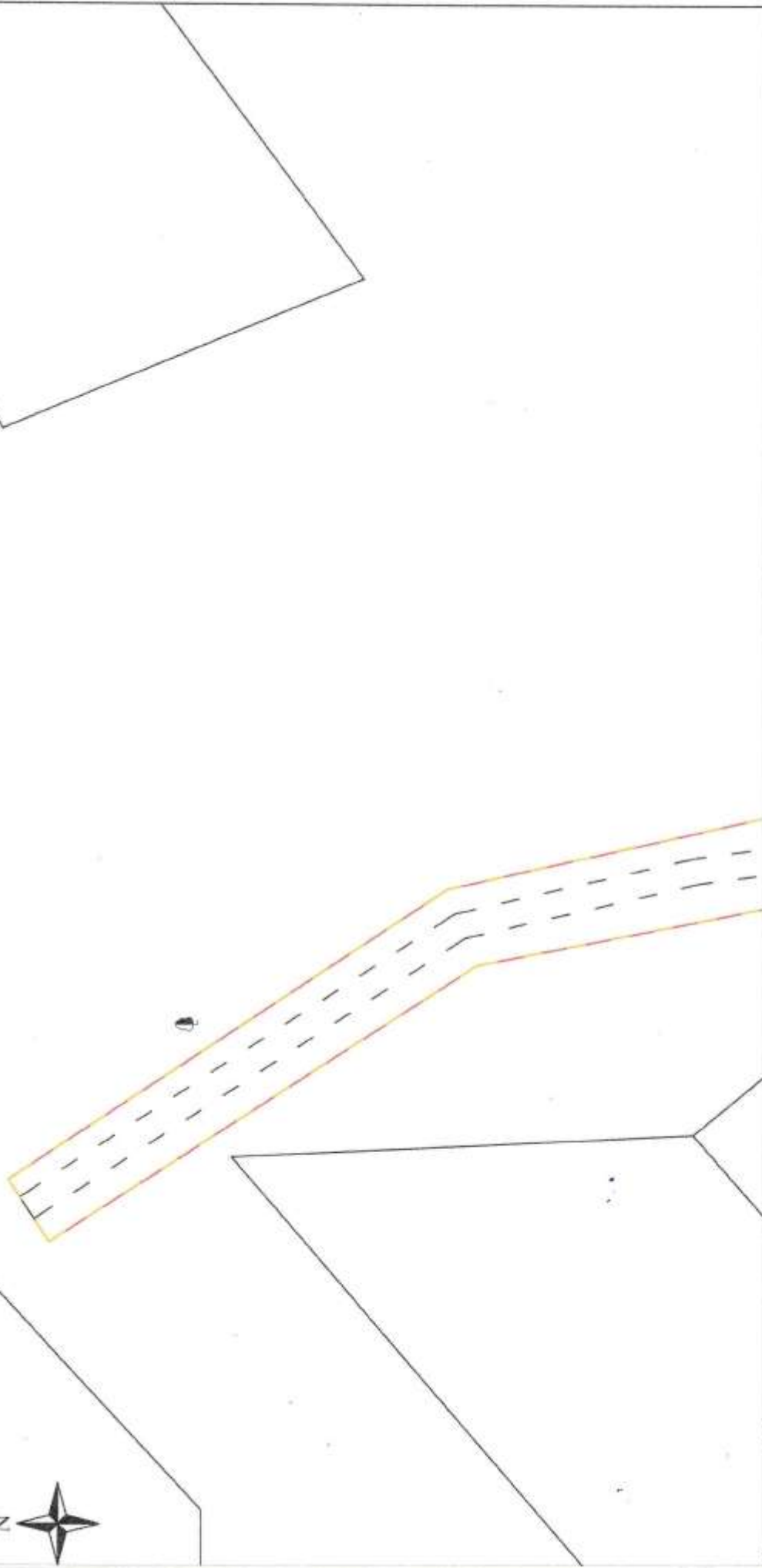
— граница образуемого земельного участка

Имя	Подп.	Дата
Исполнитель		08.03.18
Исполнитель		08.03.18
Восстановитель		
Исполнитель		



Схема расположения листов к чертежу межевания территории для формирования земельных участков под обустройство и эксплуатацию автомобильных дорог по адресу: Новгородская область, Валдайский район, Ивантеевское сельское поселение, д. Козлово		
Страница	Лист	Листов
II	16	69
Проект межевания территории		
Схема расположения листов к чертежу межевания		
ООО "Проектно-Исследовательский Центр"		

Чертеж проекта межевания территории для размещения объектов, расположенных по адресу:
Новгородская область, Валдайский район, Ивантеевское сельское поселение, д. Козлово



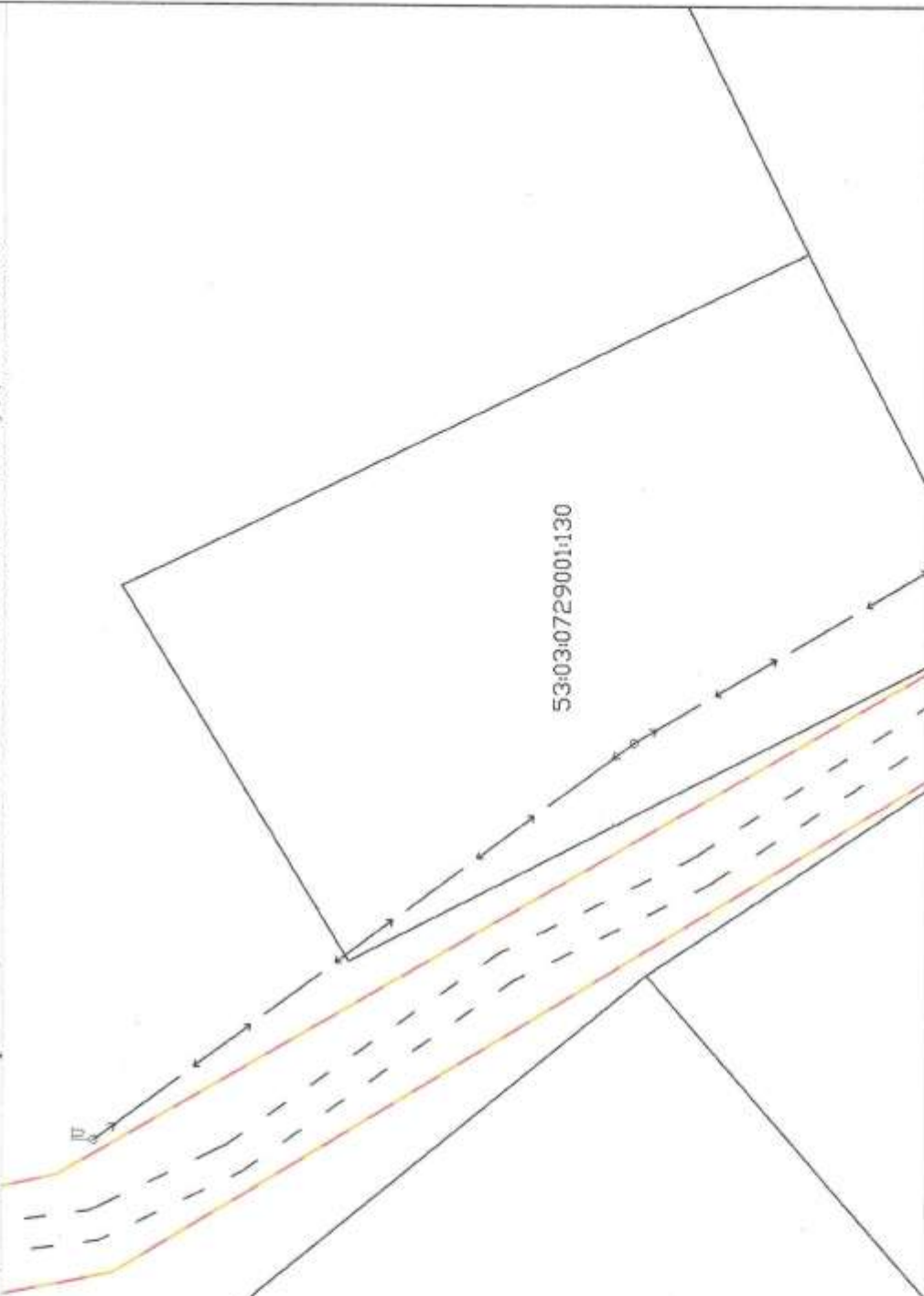
Условные обозначение:

- 52:54:0400001:899 - кадастровый номер земельного участка
- 52:54:04000001 - обозначение кадастрового квартала
- :3У1.:3У1(1) - условный номер образуемого земельного участка
- красные линии
- граница кадастрового квартала
- граница земельного участка по сведениям ГКН
- граница образуемого земельного участка
- граница отрисовки ситуации на местности
- граница охранной зоны
- ДЭП низкого напряжения
- линии связи
- строения нежилые, жилые
- растительность, поверхности щебеночные
- грунтовая дорога
- существующая дорога

Изм. №04	Исполн. Г.О.К.	Догол.	Дата
			06.07.18
			08.08.18
Руководитель администрации Ивантеевского сельского поселения Валдайского района Новгородской области			
Заказчик			
Исполнитель			

Формирование земельных участков под обслуживание и эксплуатацию автомобильных дорог по адресу: Новгородская область, Валдайский район, Ивантеевское сельское поселение, д. Козлово			
Проект межевания территории		Лист	Листов
		П	69
Чертеж проекта межевания территории		ООО "Проектно-Исследовательский Центр"	

Чертеж проекта межевания территории для размещения объектов, расположенных по адресу:
Новгородская область, Валдайский район, Ивантеевское сельское поселение, д. Козлово



53:03:0729001:49

Условные обозначение:

- 52:54:0400001:899 - кадастровый номер земельного участка
- 52:54:0400001 - обозначение кадастрового квартала
- :3У1.3У1(1) - условный номер образуемого земельного участка
- красные линии - граница кадастрового квартала
- --- граница земельного участка по сведениям ГКН
- --- граница образуемого земельного участка
- --- граница отрисовки ситуации на местности
- --- граница охранной зоны ДЭП низкого напряжения
- --- линии связи
- --- строения легковые, жилые
- --- растительность, поверхность щебеночные
- --- тротуарная дорожка
- --- существующая дорога

Имя		Кол. Листов	Дата	Формирование земельных участков под обустройство и эксплуатацию автомобильных дорог по адресу: Новгородская область, Валдайский район, Ивантеевское сельское поселение, д. Козлово			
				Стадия	Лист	Листов	
Дата составления		06.03.18	Проект межевания территории		II	18	69
Исполнитель		[Подпись]		Чертеж проекта межевания территории		ООО "Проектно-Исследовательский Центр"	
Место составления		Ивантеевское сельское поселение, Валдайский район, Новгородская область					
Получил							

Чертеж проекта межевания территории для размещения объектов, расположенных по адресу:
Новгородская область, Валдайский район, Ивантеевское сельское поселение, д. Козлово



53:03:0729001:18

53:0729001:53

Условные обозначение:

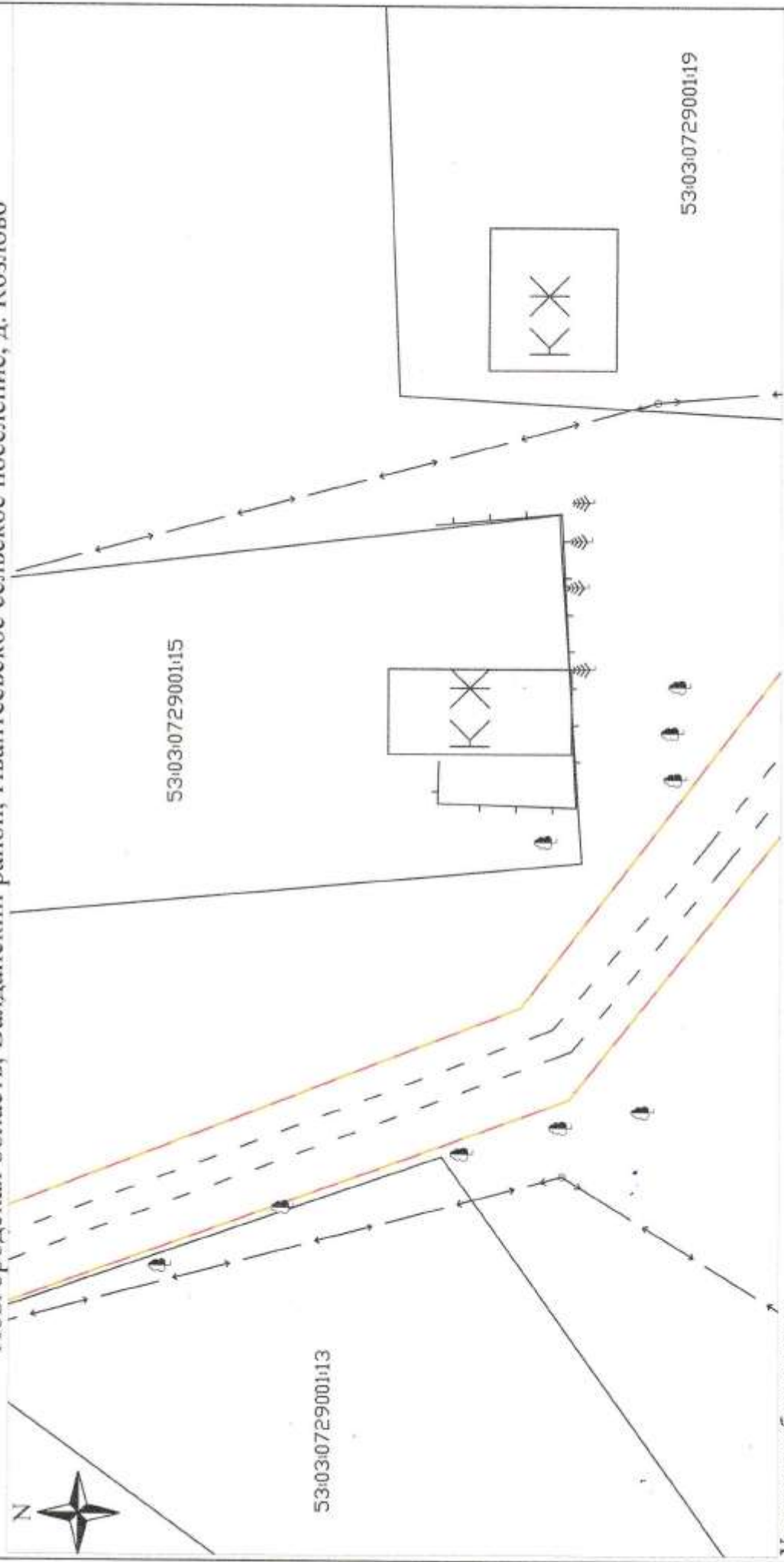
- 52:54:0400001:899 - кадастровый номер земельного участка
- 52:54:0400001 - обозначение кадастрового квартала
- 53:03:0729001:18 - условный номер образуемого земельного участка
- красные линии
- граница кадастрового квартала
- граница земельного участка по сведениям ГКИ
- граница образуемого земельного участка
- граница отрисовки ситуации на местности
- граница охранной зоны
- ДЭП низкого напряжения
- линии связи
- строения некаменные, жилые
- растительность, поверхности щебеночные
- грунтовая дорога
- существующая дорога

Изм.	№ документа	Дата
Иск. обр.	Зав. №	06.03.19
Исполнитель	И.М. Савельев	06.03.19
Заказчик	Муниципальное образование Валдайского района Новгородской области	
Получил		



Формирование земельных участков под обслуживание и эксплуатацию автомобильных дорог по адресу: Новгородская область, Валдайский район, Ивантеевское сельское поселение, д. Козлово			
Проект межевания территории		Лист	Листов
Чертеж проекта межевания территории		19	69
		ООО "Проектно-Исследовательский Центр"	

Чертеж проекта межевания территории для размещения объектов, расположенных по адресу:
Новгородская область, Валдайский район, Ивантеевское сельское поселение, д. Козлово



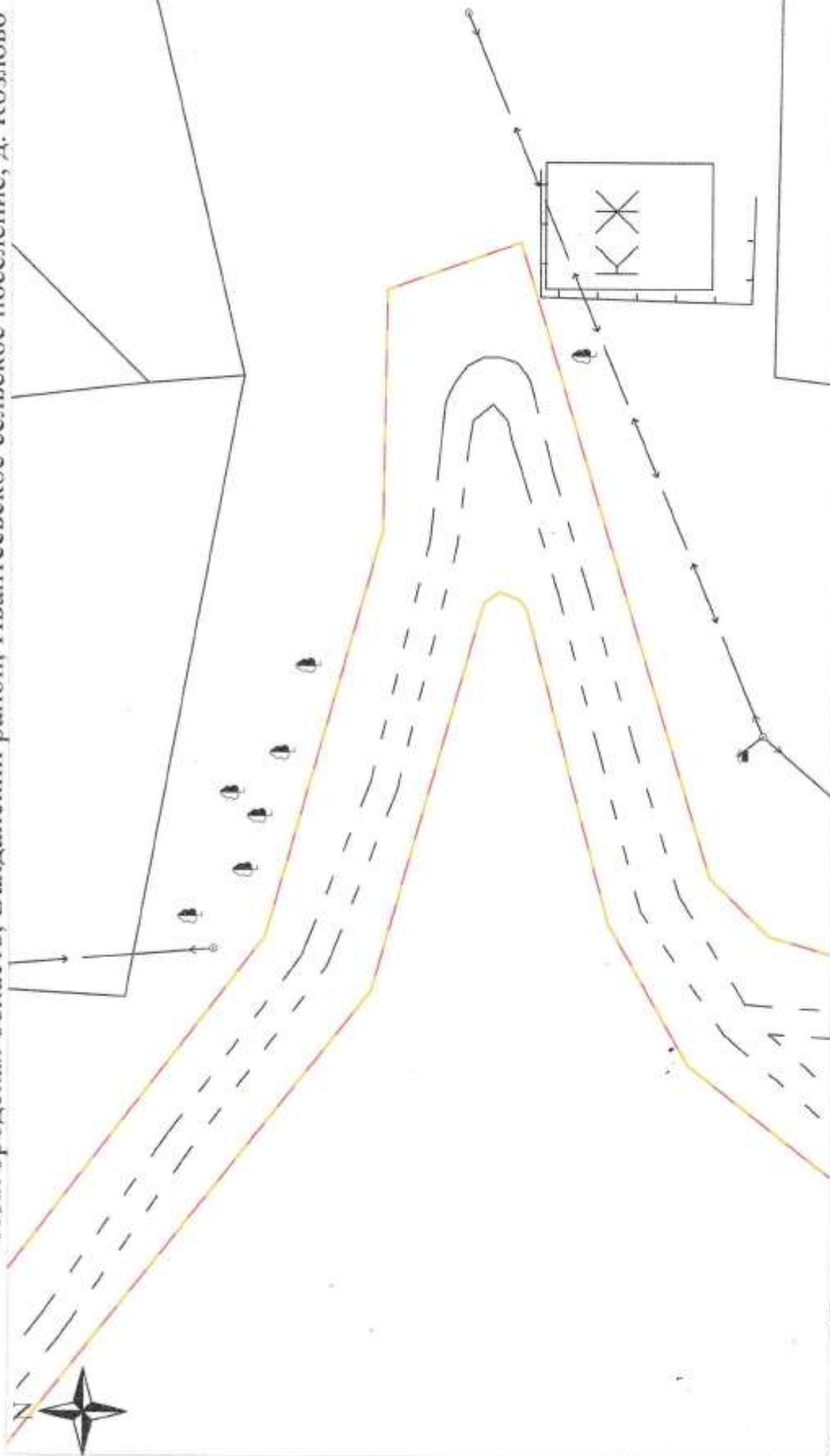
Условные обозначение:

- 52:54:0400001:899 - кадастровый номер земельного участка
- 52:54:0400001 - обозначение кадастрового квартала
- 3У1.3У1(1) - условный номер образуемого земельного участка
- красные линии - граница кадастрового квартала
- граница земельного участка по сведениям ГКН
- граница образуемого земельного участка
- граница отрисовки ситуации на местности
- граница охранной зоны
- ДЭП - низкого напряжения
- линии связи
- строения нежилые, жилые
- растительность, поверхности щебеночные
- грунтовая дорога
- существующая дорога

Изм.	№	Уч. Гр.	Дата
Заказчик	ООО "И"		
Исполнитель	ООО "И"		
Земельный участок	Муниципальное образование "Ивантеевское сельское поселение" Валдайского муниципального района Новгородской области		
Получил			

Формирование земельных участков под обслуживание и эксплуатацию автомобильных дорог по адресу: Новгородская область, Валдайский район, Ивантеевское сельское поселение, д. Козлово			
Проект межевания территории		Лист	Листов
		II	69
Чертеж проекта межевания территории		ООО "Проектно-Исследовательский Центр"	

Чертеж проекта межевания территории для размещения объектов, расположенных по адресу:
Новгородская область, Валдайский район, Ивантеевское сельское поселение, д. Козлово



Условные обозначение:

- 52:54:0400001:899 - кадастровый номер земельного участка
- 52:54:0400001 - обозначение кадастрового квартала
- :3У1:3У1(1) - условный номер образуемого земельного участка
- красные линии
- граница кадастрового квартала
- граница земельного участка по сведениям ГКН
- граница образуемого земельного участка
- граница отрословки ситуации на местности
- граница охранной зоны
- ДЭП иного рода
- линии связи
- строения нежилые, жилые
- растительность, поверхности щебеночные
- грунтовая дорога
- существующая дорога

Изм.	Код	Инициалы	Подп.	Дата
Исп.	0003/8			08.03.18
Исп.	0003/8			08.03.18
Заказчик	Ивантеевское сельское поселение			
Выполнитель	Зональный кадастровый район Новгородской области			

Формирование земельных участков под обслуживание и эксплуатацию автомобильных дорог по адресу: Новгородская область, Валдайский район, Ивантеевское сельское поселение, д. Козлово				
Проект межевания территории		Лист	Листов	
Чертеж проекта межевания территории		II	21	69
		ООО "Проектно-Исследовательский Центр"		

Чертеж проекта межевания территории для размещения объектов, расположенных по адресу:
Новгородская область, Валдайский район, Ивантеевское сельское поселение, д. Козлово



53:03:0729001:45

Условные обозначения:

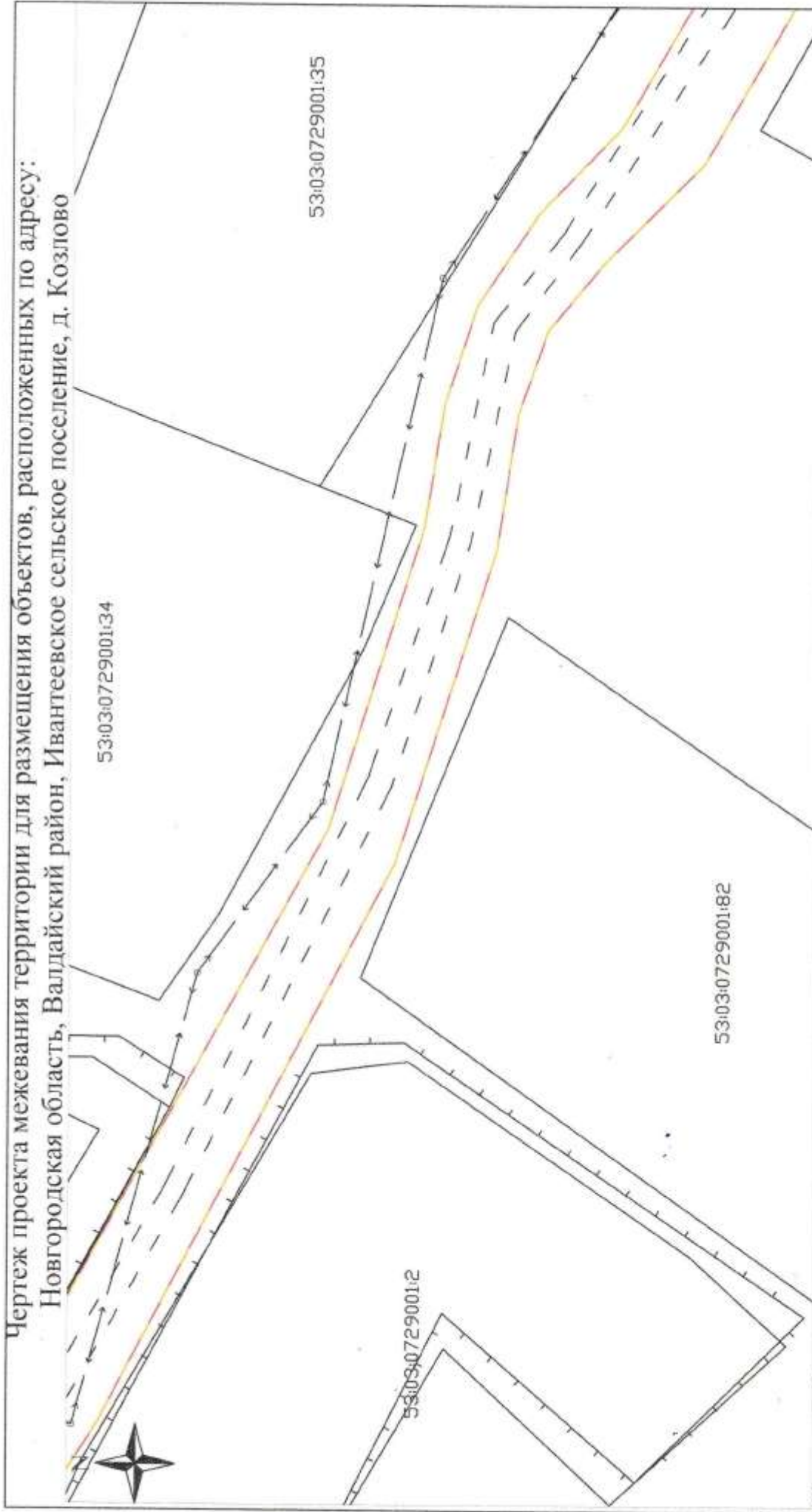
- 52:54:0400001:899 - кадастровый номер земельного участка
- 52:54:0400001 - обозначение кадастрового квартала
- 53:03:0729001:33 - условный номер образуемого земельного участка
- красные линии
- граница кадастрового квартала
- граница земельного участка по сведениям ГКН
- граница образуемого земельного участка
- граница отросовой ситуации на местности
- граница охранной зоны ЛЭП
- линия связи
- строения некаменные, жилые
- растительность, поверхность щебеночные
- грунтовая дорога
- существующая дорога

Изм.	№ д. учета	Дата
Исп. 01	06/03/11	06/03/11
Исполнитель	М.П. [подпись]	М.П. [подпись]
Земельник	М.П. [подпись]	М.П. [подпись]
Получил	М.П. [подпись]	М.П. [подпись]



Формирование земельных участков под обслуживание и эксплуатацию автомобильных дорог по адресу: Новгородская область, Валдайский район, Ивантеевское сельское поселение, д. Козлово			
Проект межевания территории		Лист	Листов
Чертеж проекта межевания территории		II	69
		ООО "Проектно-Исследовательский Центр"	

Чертеж проекта межевания территории для размещения объектов, расположенных по адресу:
Новгородская область, Валдайский район, Ивантеевское сельское поселение, д. Козлово



Условные обозначение:

- 52:54:0400001:899 - кадастровый номер земельного участка
- 52:54:0400001 - обозначение кадастрового квартала
- 53:03:0729001:2 - условный номер образуемого земельного участка
- красные линии
- граница кадастрового квартала
- граница земельного участка по сведениям ГКН
- граница образуемого земельного участка
- граница отрисовки ситуации на местности
- граница охранной зоны
- ЛЭП низкого напряжения
- линии связи
- строения нежилые, жилые
- растительность, поверхности щебеночные
- грунтовая дорожка
- существующая дорога

Изм.	Кол. ум.	Испол.	Дата
Исп. в/р.	08/13/18		
Исполнитель	08/13/18		
Локальный			
Исполнитель			

Формирование земельных участков под обслуживание и эксплуатацию автомобильных дорог по адресу: Новгородская область, Валдайский район, Ивантеевское сельское поселение, д. Козлово			
Проект межевания территории		Лист	Листов
		23	69
Чертеж проекта межевания территории		ООО "Проектно-Исследовательский Центр"	



Чертеж проекта межевания территории для размещения объектов, расположенных по адресу:
Новгородская область, Валдайский район, Ивантеевское сельское поселение, д. Козлово



53

29001:83

Условные обозначение:

- 52:54:0400001:899 - кадастровый номер земельного участка
- 52:54:04000001 - обозначение кадастрового квартала
- 3У1.3У1(1) - условный номер образуемого земельного участка
- красные линии
- граница кадастрового квартала
- граница земельного участка по сведениям ГКИ
- граница образуемого земельного участка
- граница отрисовки ситуации на местности
- граница охранный зоны ДЭП низкого напряжения
- линии связи
- строения нежилые, жилые
- растительность, поверхности щебеночные
- грунтовая дорога
- существующая дорога

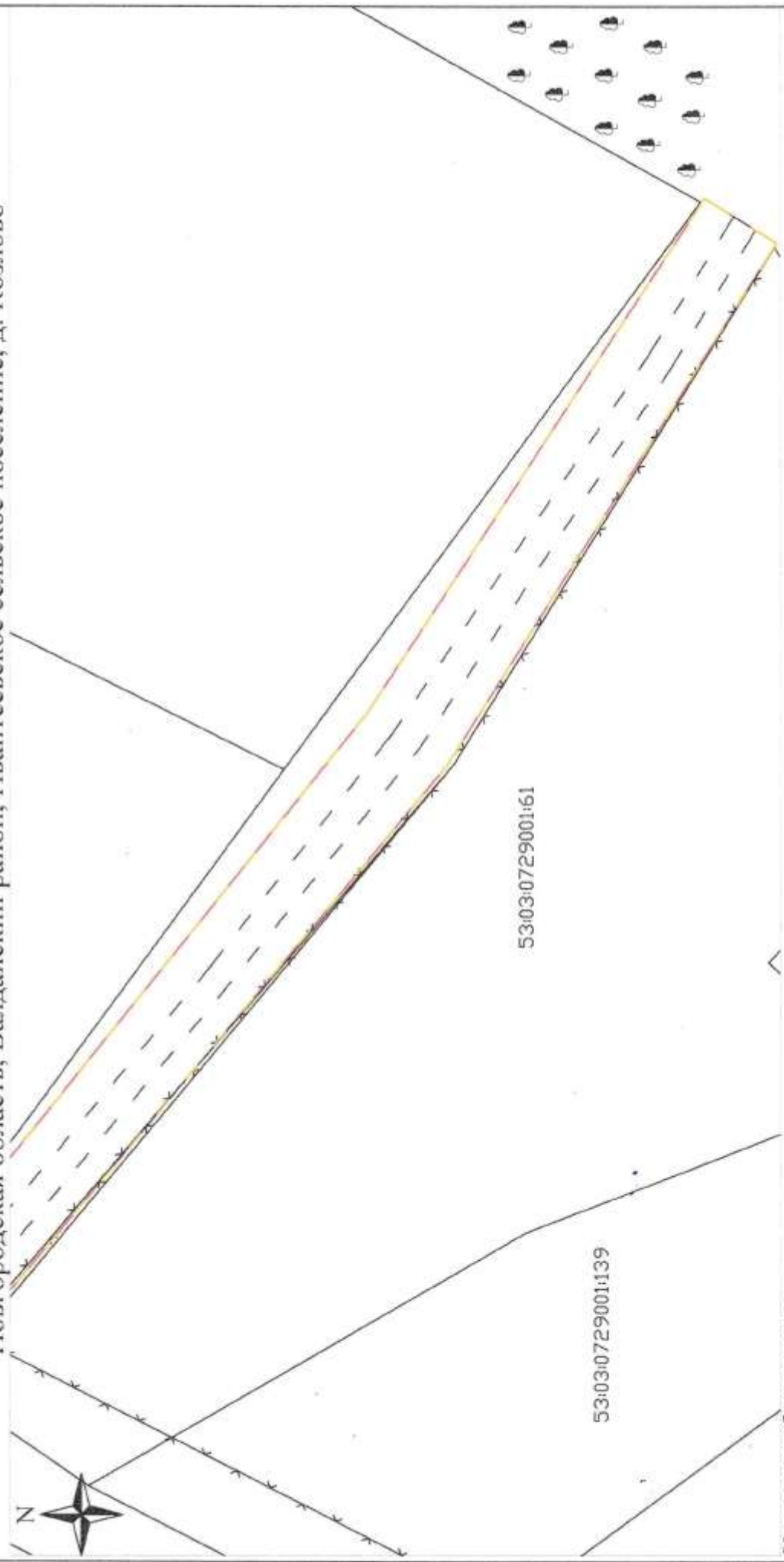
Изм.	№	Дата
Исх. №	Лист	Листов
Исполнитель	0603/Р	69
Заказчик	ООО "Проектно-Исследовательский Центр"	
Исполуча		

Формирование земельных участков под обслуживание и эксплуатацию автомобильных дорог по адресу: Новгородская область, Валдайский район, Ивантеевское сельское поселение, д. Козлово

Проект межевания территории

Чертеж проекта межевания территории

Чертеж проекта межевания территории для размещения объектов, расположенных по адресу:
Новгородская область, Валдайский район, Ивантеевское сельское поселение, д. Козлово



Условные обозначение:

- 52:54:0400001:899 - кадастровый номер земельного участка
- 52:54:0400001 - обозначение кадастрового квартала
- :3У1:3У1(1) - условный номер образуемого земельного участка
- — — — — красные линии
- — — — — граница кадастрового квартала
- — — — — граница земельного участка по сведениям ГКН
- — — — — граница образуемого земельного участка
- — — — — граница откосов и ситуации на местности
- — — — — граница охранной зоны
- — — — — ЛЭП низкого напряжения
- — — — — линии связи
- — — — — строения нежилые, жилые
- — — — — растительность, поверхность щебеночные
- — — — — грунтовая дорога
- — — — — существующая дорога

Изм.	№ документа	Дата
Исх. № 0603/П	0603/П	06.03.18
Исх. № 0603/И	0603/И	06.03.18
Заказчик	Ивантеевское сельское поселение	Ивантеевское сельское поселение
Исполнитель	ООО "Проектно-Инженерный Центр"	ООО "Проектно-Инженерный Центр"

Формирование земельных участков под обслуживание и эксплуатацию автомобильных дорог по адресу: Новгородская область, Валдайский район, Ивантеевское сельское поселение, д. Козлово			
Проект межевания территории		Лист	Листов
Чертеж проекта межевания территории		II	69
		ООО "Проектно-Инженерный Центр"	

Проект межевания территории для формирования земельных участков под обслуживание и эксплуатацию автомобильных дорог, расположенных по адресу: Новгородская область, Валдайский район, Ивантеевское сельское поселение, д. Козлово



Каталог координат
формируемого земельного
участка приведен в
таблице 3 текстовой
части проекта межевания
территории

Площадь: 5971 кв.м

Система
координат: МСК 53

Условные обозначения:

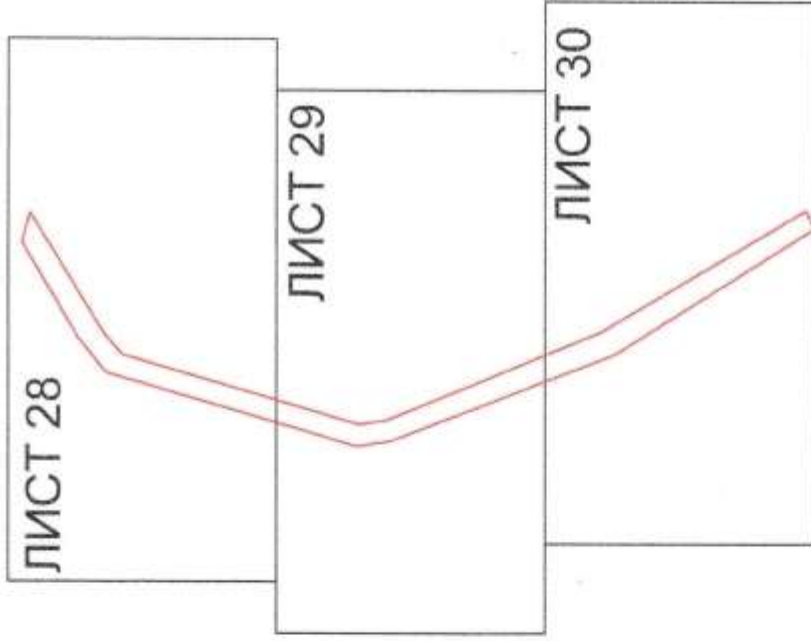
- 52:54:0400001:500 - кадастровый номер земельного участка
- 52:54:0400001 - обозначение кадастрового квартала
- 52.54.2.35 - обозначение охранной зоны
- - обозначение поворотной точки образуемого земельного участка
- (красная линия) - граница образуемого земельного участка
- (синяя линия) - граница кадастрового квартала
- (зеленая линия) - граница охранной зоны
- (черная линия) - граница земельного участка

М 1:6700

Имя	Код	Долг.	Дата
Исп. 000	000	000	000
Исполн. 000	000	000	000
Деп. 000	000	000	000
Получил			

Формирование земельных участков под обслуживание и эксплуатацию автомобильных дорог по адресу: Новгородская область, Валдайский район, Ивантеевское сельское поселение, д. Козлово			
Страница	Лист	Листов	
II	26	69	
Проект межевания территории			ООО "Проектно-Исследовательский Центр"
Чертеж межевания территории			

Схема расположения листов к чертежу межевания территории для размещения объектов, расположенных по адресу: Новгородская область, Валдайский район, Ивантеевское сельское поселение, д. Миробудуицы



— граница образуемого земельного участка

Имя, Фамилия, Инициалы	Подп.	Дата
Ивантеевский район, Ивантеевское сельское поселение, д. Миробудуицы		05.07.18
Должность		05.07.18
Подпись		

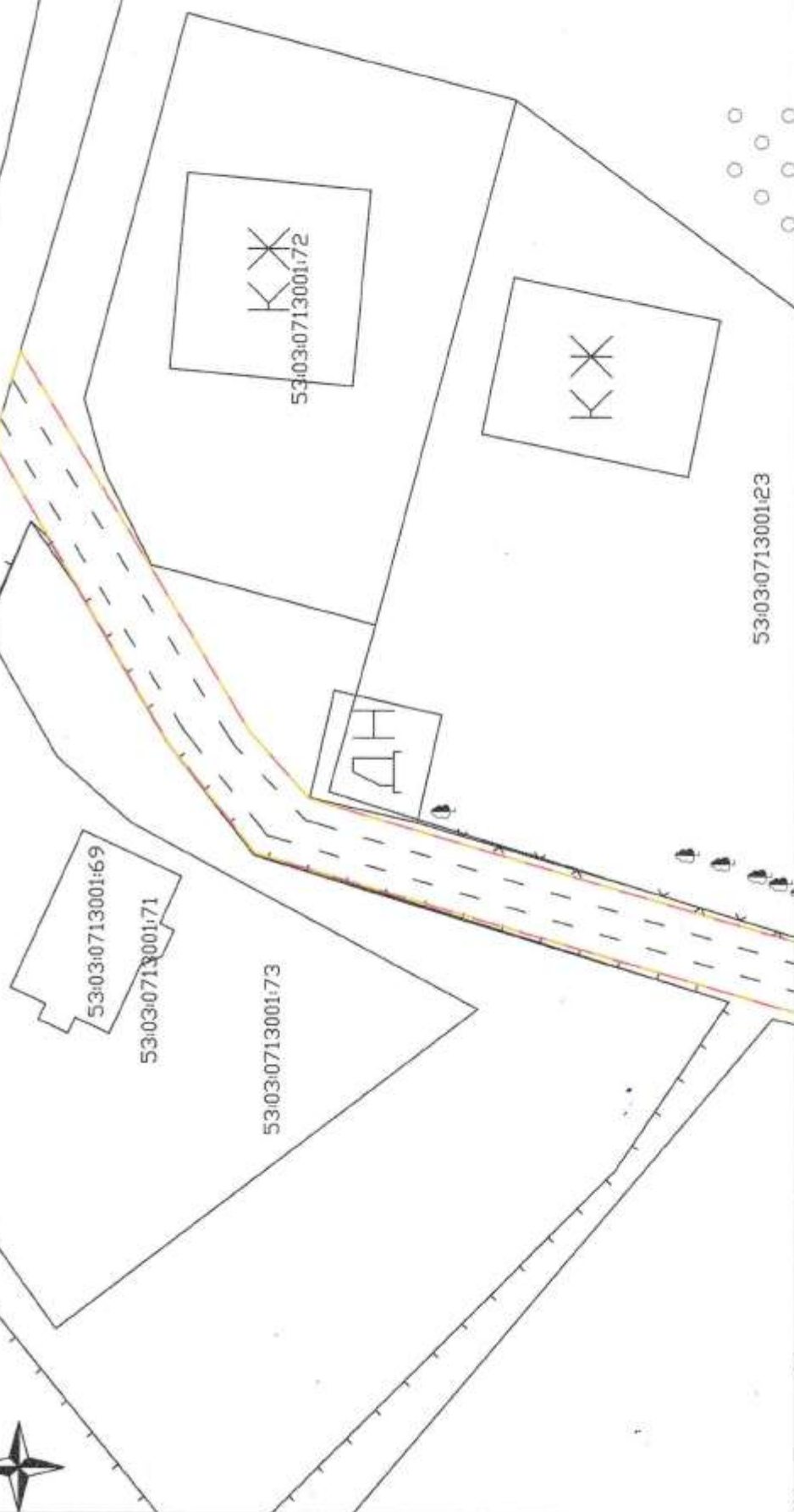
Схема расположения листов к чертежу межевания территории для формирования земельных участков под обслуживание и эксплуатацию автомобильных дорог по адресу: Новгородская область, Валдайский район, Ивантеевское сельское поселение, д. Миробудуицы

Проект межевания территории

Схема расположения листов к чертежу межевания

Стадия	Лист	Листов
П	27	69
ООО "Проектно-Исследовательский Центр"		

Чертеж проекта межевания территории для размещения объектов, расположенных по адресу:
Новгородская область, Валдайский район, Ивантеевское сельское поселение, д. Миробудницы



53:03:0713001:23

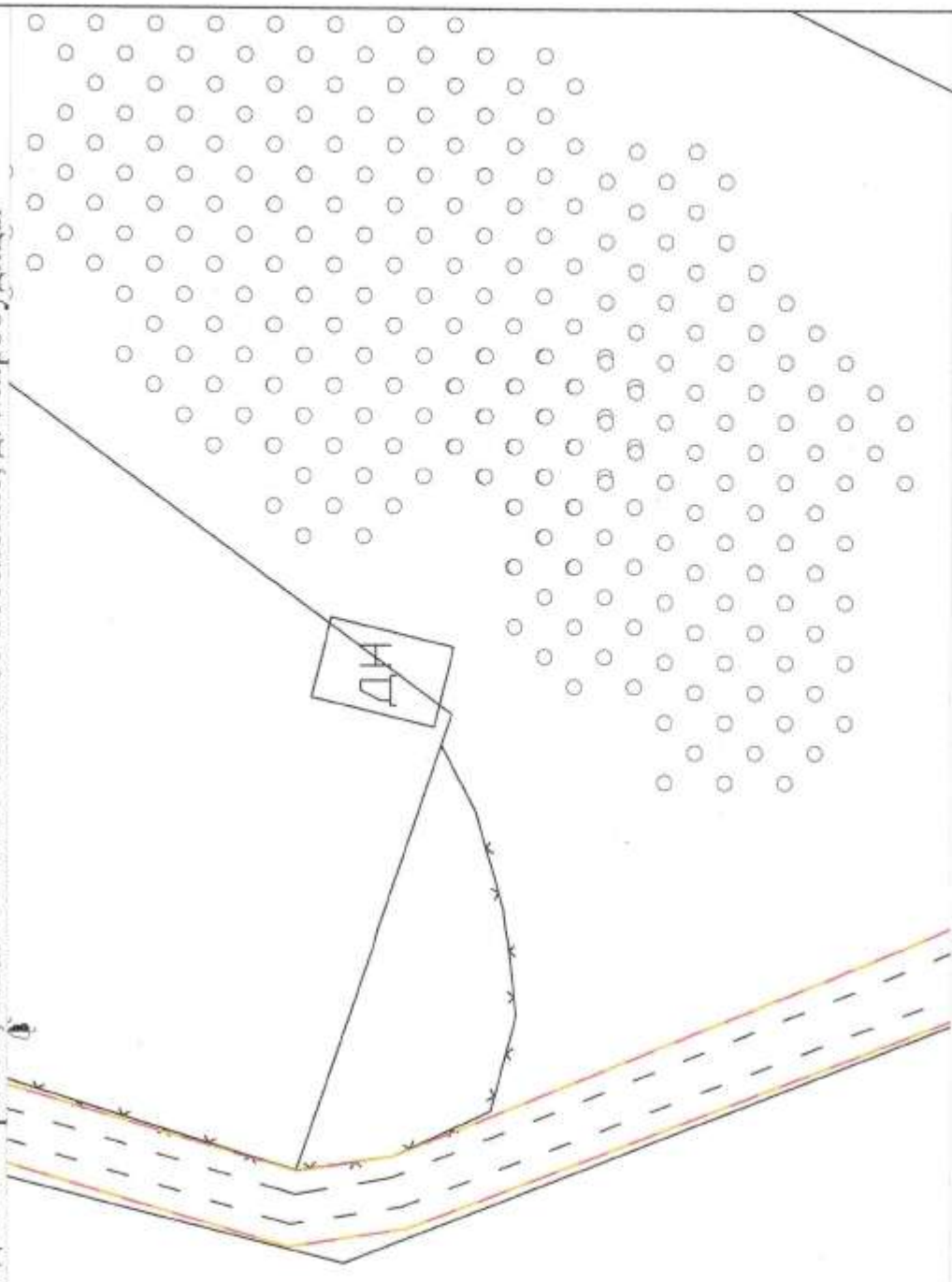
Условные обозначения:

- 52:54:0400001:899 - кадастровый номер земельного участка
- 52:54:0400001 - обозначение кадастрового квартала
- 53:03:0713001(1) - условный номер образуемого земельного участка
- - - - - красные линии
- - - - - граница кадастрового квартала
- - - - - граница земельного участка по сведениям ГКН
- - - - - граница образуемого земельного участка
- - - - - граница отрисовки ситуации на местности
- - - - - граница охранной зоны Д.П. иного назначения
- - - - - линии связи
- - - - - строения нежилые, жилые
- - - - - растительность, поверхность щебеночные
- - - - - грунтовая дорога
- - - - - существующая дорога

Имя	Кол.	Дата
Ивантеевский район	1	04.03.18
Ивантеевский район	1	04.03.18

Формирование земельных участков под обслуживание и эксплуатацию автомобильных дорог по адресу: Новгородская область, Валдайский район, Ивантеевское сельское поселение, д. Миробудницы		
Стадия	Лист	Листов
П	28	69
Проект межевания территории		
Чертеж проекта межевания территории		
ООО "Проектно-Исследовательский Центр"		

Чертеж проекта межевания территории для размещения объектов, расположенных по адресу:
Новгородская область, Валдайский район, Ивантеевское сельское поселение, д. Миробудницы



Условные обозначение:

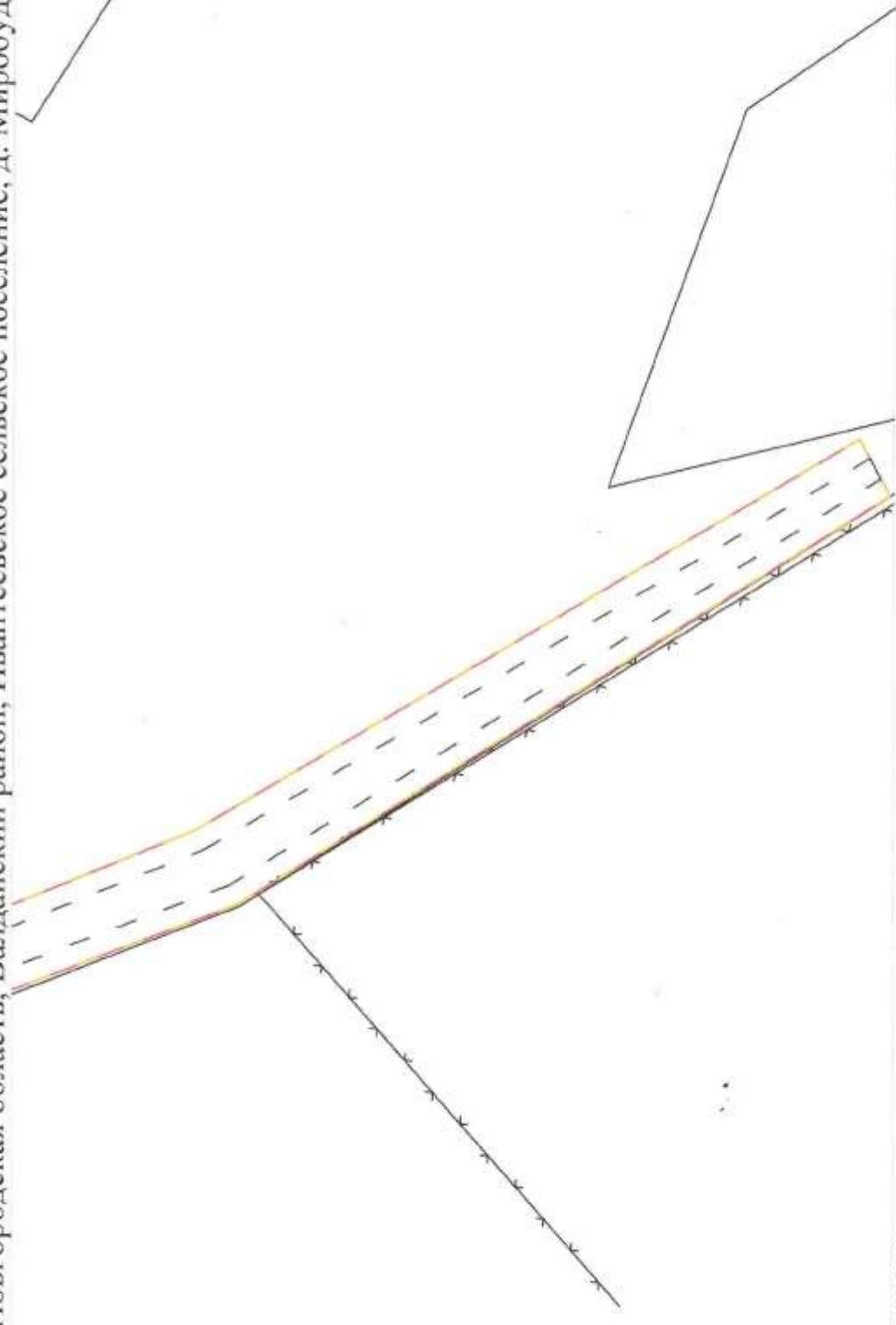
- 52:54:0400001:899 - кадастровый номер земельного участка
- 52:54:0400001 - обозначение кадастрового квартала
- :3У1:3У1(1) - условный номер образуемого земельного участка
- красные линии
- граница кадастрового квартала
- граница земельного участка по сведениям ГКН
- граница образуемого земельного участка
- граница откосовки ситуации на местности
- граница охранной зоны
- ДЭП инженерного сооружения
- линия связи
- строения нежилые, жилые
- растительность, поверхность щебеночные
- грунтовая дорога
- существующая дорога

Изм. Кол. Листов Дата
 Исполнитель: *С.В. Сидорова* 06.03.18
 Исполнитель: *С.В. Сидорова* 06.03.18
 Зональная проектная организация «Ивантеевское сельское поселение»
 Валдайского муниципального района
 Новгородская область
 Подпись: _____

Формирование земельных участков под обслуживание и эксплуатацию автомобильных дорог по адресу: Новгородская область, Валдайский район, Ивантеевское сельское поселение, д. Миробудницы

Проект межевания территории		Страница	Лист	Листов
Чертеж проекта межевания территории		II	29	69
"Проектно-Инжендерный Центр"				

Чертеж проекта межевания территории для размещения объектов, расположенных по адресу:
Новгородская область, Валдайский район, Ивантеевское сельское поселение, д. Миробудницы




Условные обозначение:

- 52:54:0400001:899 - кадастровый номер земельного участка
- 52:54:0400001 - обозначение кадастрового квартала
- :3V1:3V1(1) - условный номер образуемого земельного участка
- — — — — красные линии
- — — — — граница кадастрового квартала
- — — — — граница земельного участка по сведениям ГКН
- — — — — граница образуемого земельного участка
- — — — — граница охранный зоны
- — — — — ГЭП низкого напряжения
- — — — — линии связи
- — — — — строения нежилые, жилые
- — — — — растительность, поверхность щебеночные
- — — — — грунтовая дорога
- — — — — существующая дорога

Изм.	Код участка	Док.	Подп.	Дата
01	010302	010302	06/03/14	06/03/14
Заведующий		Исполнитель		
Получил		Исполнитель		

Формирование земельных участков под обслуживание и эксплуатацию автомобильных дорог по адресу: Новгородская область, Валдайский район, Ивантеевское сельское поселение, д. Миробудницы				
Проект межевания территории		Лист	Листов	
		II	30	69
Чертеж проекта межевания территории		"Проектно-Исследовательский Центр"		

Проект межевания территории для формирования земельных участков под обслуживание и эксплуатацию автомобильных дорог, расположенных по адресу: Новгородская область, Валдайский район, Ивантеевское сельское поселение, д. Миробудины



Каталог координат
формируемого земельного
участка приведен в
таблице 4 текстовой
части проекта межевания
территории

Площадь: 1121 кв.м

Система
координат: МСК 53

Условные обозначения:

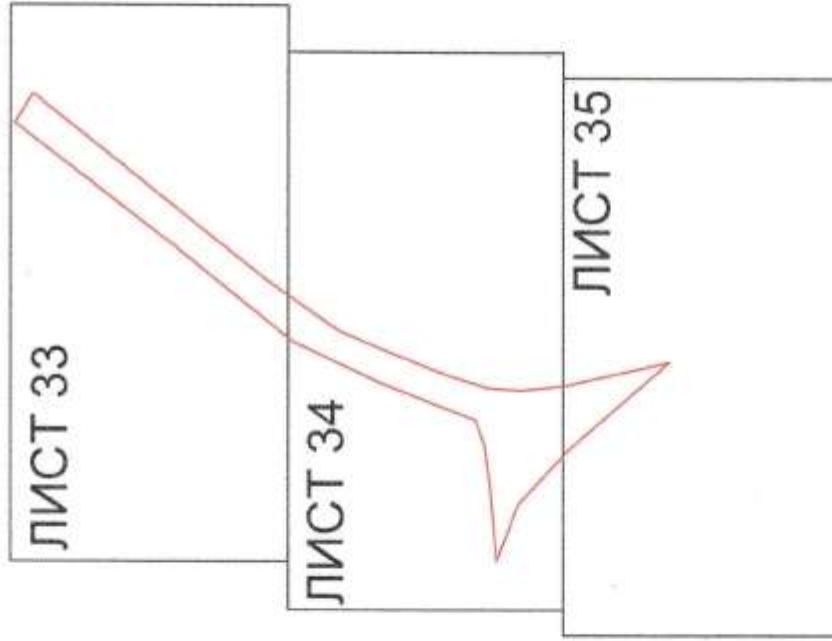
- 52:54-0400001-500 - кадастровый номер земельного участка
- 52:54-0400001 - обозначение кадастрового квартала
- 52.54.2.35 - обозначение охранной зоны
- - обозначение поворотной точки образуемого земельного участка
- (red) - граница образуемого земельного участка
- (blue) - граница кадастрового квартала
- (green) - граница охранной зоны
- (black) - граница земельного участка

М 1:3100

Имя	Кол. Листов	Дата	Подп.	Дата
Ивантеевский район	1	06/03/18	[Signature]	06/03/18
Исполнитель	№ документа	№ документа	№ документа	№ документа
Документ	№ документа	№ документа	№ документа	№ документа
Подпись				

Формирование земельных участков под обслуживание и эксплуатацию автомобильных дорог по адресу: Новгородская область, Валдайский район, Ивантеевское сельское поселение, д. Миробудины		
Страница	Лист	Листов
II	31	60
Проект межевания территории		ОКХ "Проектно-Исследовательский Центр"
Чертеж межевания территории		

Схема расположения листов к чертежу межевания территории для размещения объектов, расположенных по адресу: Новгородская область, Валдайский район, Ивантеевское сельское поселение, д. Савкино



— граница образуемого земельного участка

Изм.	Кол.	Исполн.	Фок	Подп.	Дата
					08.03.18
					07.03.18
Заключена 08.03.2018 г. в г. Новгород Новгородской области					
Подпись					

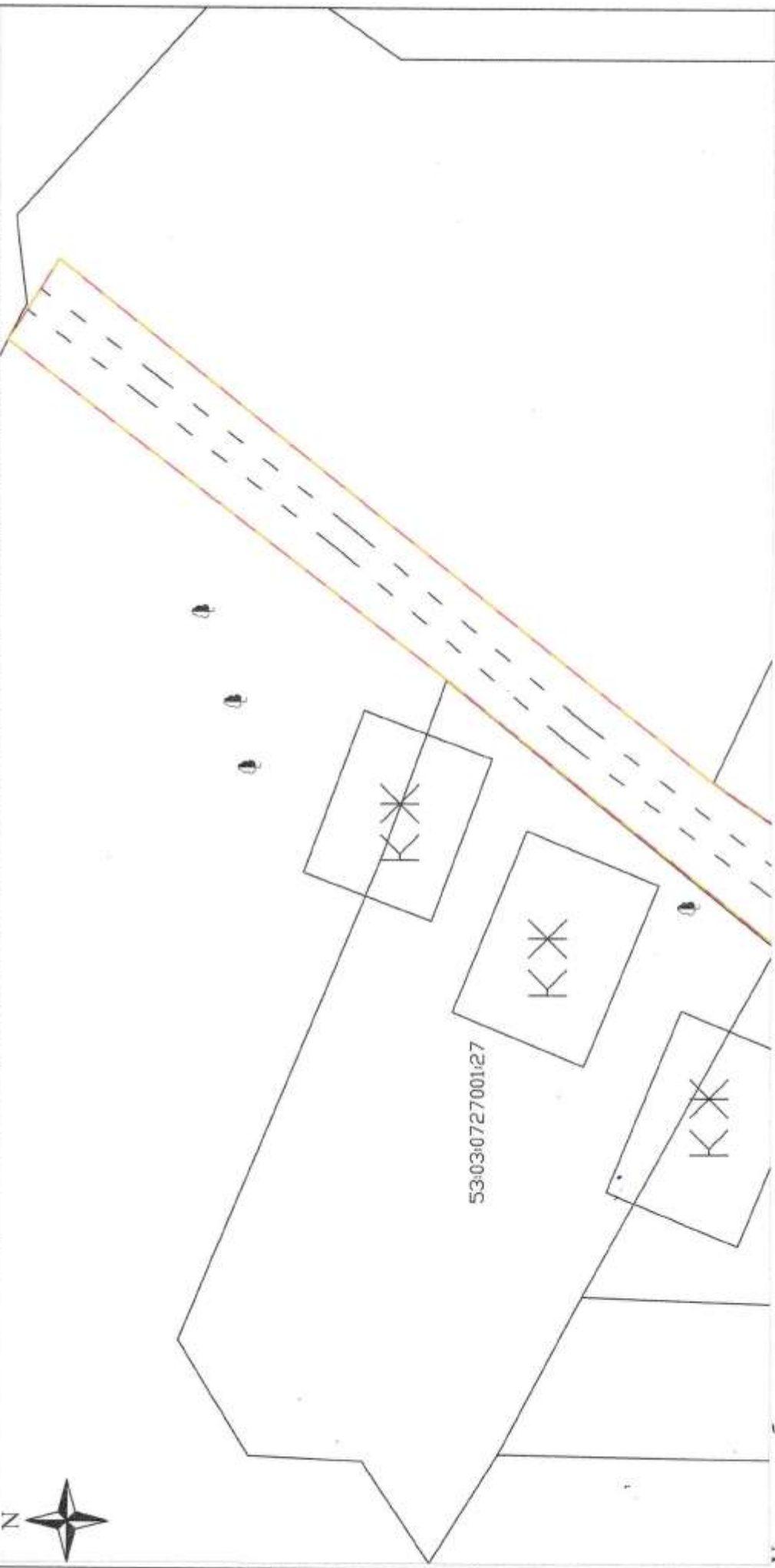
Схема расположения листов к чертежу межевания территории для формирования земельных участков под обслуживание и эксплуатацию автомобильных дорог по адресу: Новгородская область, Валдайский район, Ивантеевское сельское поселение, д. Савкино

Проект межевания территории

Схема расположения листов к чертежу межевания

Стадия	Лист	Листов
П	32	69
ООО "Проектно-Исследовательский Центр"		

Чертеж проекта межевания территории для размещения объектов, расположенных по адресу:
Новгородская область, Валдайский район, Ивантеевское сельское поселение, д. Савкино



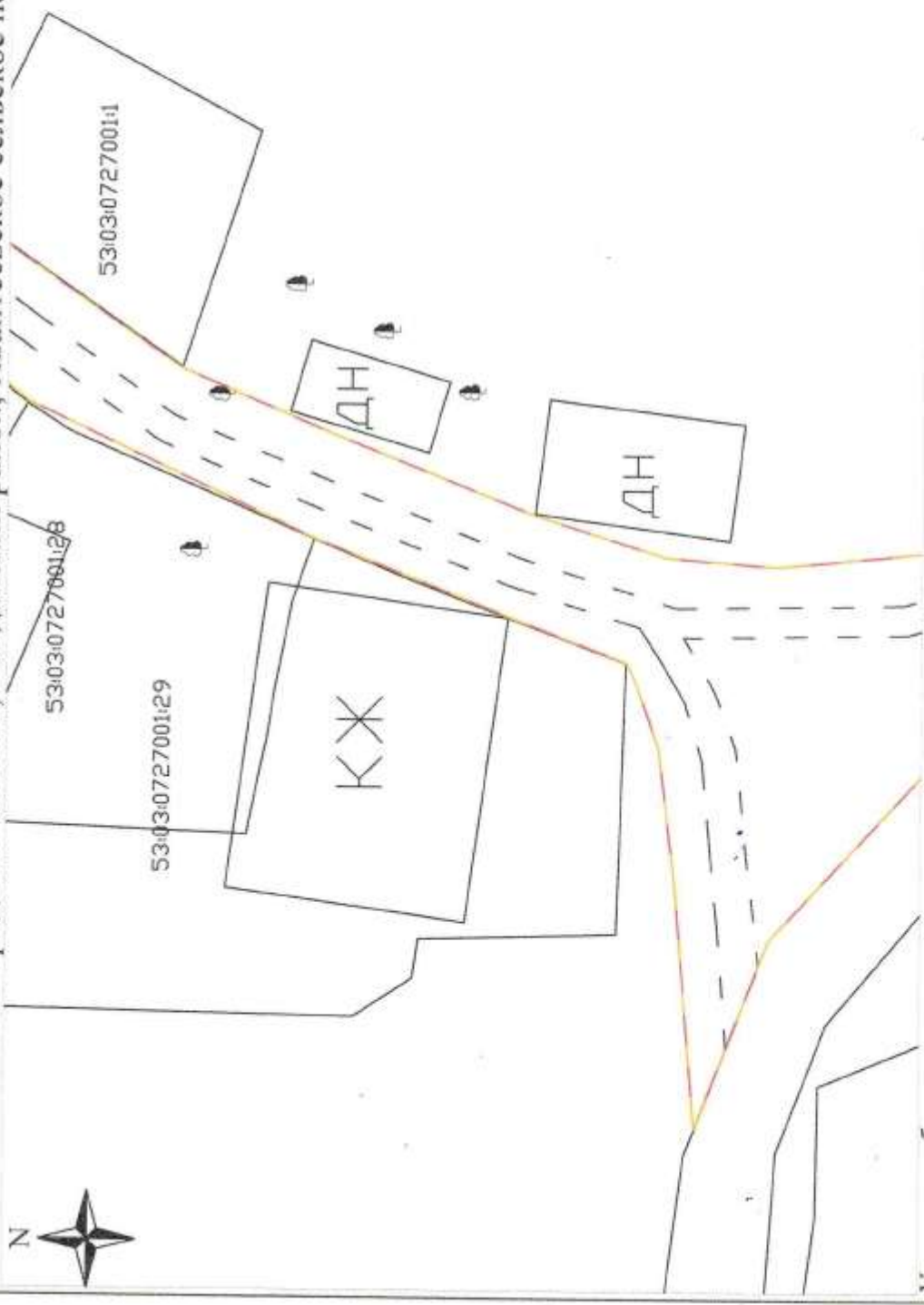
Условные обозначение:

- 52:54:0400001:899 - кадастровый номер земельного участка
- 52:54:0400001 - обозначение кадастрового квартала
- 53:03:0727001:27 - условный номер образуемого земельного участка
- красные линии
- граница кадастрового квартала
- граница земельного участка по сведениям ГКН
- граница образуемого земельного участка
- граница отрисовки суточных на местности
- граница охранной зоны
- ДЭП нулевого напряжения
- линии связи
- строения нежилые, жилые
- растительность, поверхности щебеночные
- грунтовая дорога
- существующая дорога

Изм.	Код	Инициалы	Подп.	Дата
№	№	№	№	№
Исполн.	№	№	№	№
Заказчик: Администрация Ивантеевского сельского поселения Новгородской области				
Получил: _____				

Формирование земельных участков под обслуживание и эксплуатацию автомобильных дорог по адресу: Новгородская область, Валдайский район, Ивантеевское сельское поселение				
Проект межевания территории			Лист	Листов
			II	33 69
Чертеж проекта межевания территории			ООО "Проектно-Исследовательский Центр"	

Чертеж проекта межевания территории для размещения объектов, расположенных по адресу:
Новгородская область, Валдайский район, Ивантеевское сельское поселение, д. Савкино



Условные обозначения:

- 52:54:0400001:899 - кадастровый номер земельного участка
- 52:54:0400001 - обозначение кадастрового квартала
- 3У1.:3У1(1) - условный номер образуемого земельного участка
- красные линии
- граница кадастрового квартала
- граница земельного участка по сведениям ГКН
- граница образуемого земельного участка
- граница отросовой ситуации на местности
- граница охранной зоны
- ДЭП низковольтного напряжения
- линии связи
- строения нежилые, жилые
- растительность, поверхность щебеночные
- грунтовая дорога
- существующая дорога

Имя		Код	Лист	Формат	Дата
И.С. Савкин		00328	34	А4	08.03.20
Исполнитель		080320	08.03.20		
Заказчик: ООО "Проектно-Исследовательский Центр" Адрес: Новгородская область, Валдайский район, Ивантеевское сельское поселение, д. Савкино					
Имя		Код	Лист	Формат	Дата
И.С. Савкин		00328	34	А4	08.03.20
Исполнитель		080320	08.03.20		
Заказчик: ООО "Проектно-Исследовательский Центр" Адрес: Новгородская область, Валдайский район, Ивантеевское сельское поселение, д. Савкино					
Проект межевания территории			Лист	Листов	
Чертеж проекта межевания территории			34	69	
Проектно-Исследовательский Центр					

Формирование земельных участков под обслуживание и эксплуатацию автомобильных дорог по адресу: Новгородская область, Валдайский район, Ивантеевское сельское поселение, д. Савкино

Чертеж проекта межевания территории для размещения объектов, расположенных по адресу:
Новгородская область, Валдайский район, Ивантеевское сельское поселение, д. Савкино



53:03:0727001:7

53:03:0727001:24

53:03:0727001:24

Условные обозначения:


- 52:54:0400001:899 - кадастровый номер земельного участка
- 52:54:0400001 - обозначение кадастрового квартала
- 53:03:0727001:7 - условный номер образуемого земельного участка
- красные линии
- граница кадастрового квартала
- граница земельного участка по сведениям ГРН
- граница образуемого земельного участка
- граница отрисовки ситуации на местности
- граница охранной зоны
- ДЭП низкого напряжения
- линии связи
- строения нежилые, жилые
- растительность, поверхность щебеночные
- грунтовая дорога
- существующая дорога

Имя	Кол. листов	Формат	Полн.	Дата
Исх. № 003/В	35	А4	полн.	05.03.18
Исх. № 003/В	69	А4	полн.	05.03.18
Заказчик	Администрация Новгородского областного поселения Новгородская область			
Получил				



Формирование земельных участков под обслуживание и эксплуатацию автомобильных дорог по адресу: Новгородская область, Валдайский район, Ивантеевское сельское поселение, д. Савкино				
Проект межевания территории		Лист	Листов	
Чертеж проекта межевания территории		II	35	69
		ООО "Проектно-Исследовательский Центр"		

Проект межевания территории для формирования земельных участков под обслуживание и эксплуатацию автомобильных дорог, расположенных по адресу: Новгородская область, Валдайский район, Ивантеевское сельское поселение, д. Савкино



Каталог координат
формируемого земельного
участка приведен в
таблице 5 текстовой
части проекта межевания
территории

Площадь: 1466 кв.м

Система
координат: МСК 53

Условные обозначения:

- 52:54:0400001:500 - кадастровый номер земельного участка
- 52:54:0400001 - обозначение кадастрового квартала
- 52:54:2.35 - обозначение охранный зоны
- - обозначение поворотной точки образуемого земельного участка
- (black) - граница образуемого земельного участка
- (blue) - граница кадастрового квартала
- (green) - граница охранный зоны
- (red) - граница земельного участка

М 1:2400

Имя, Фамилия, Подпись, Дата

Исполнитель: СБСЗ/Р

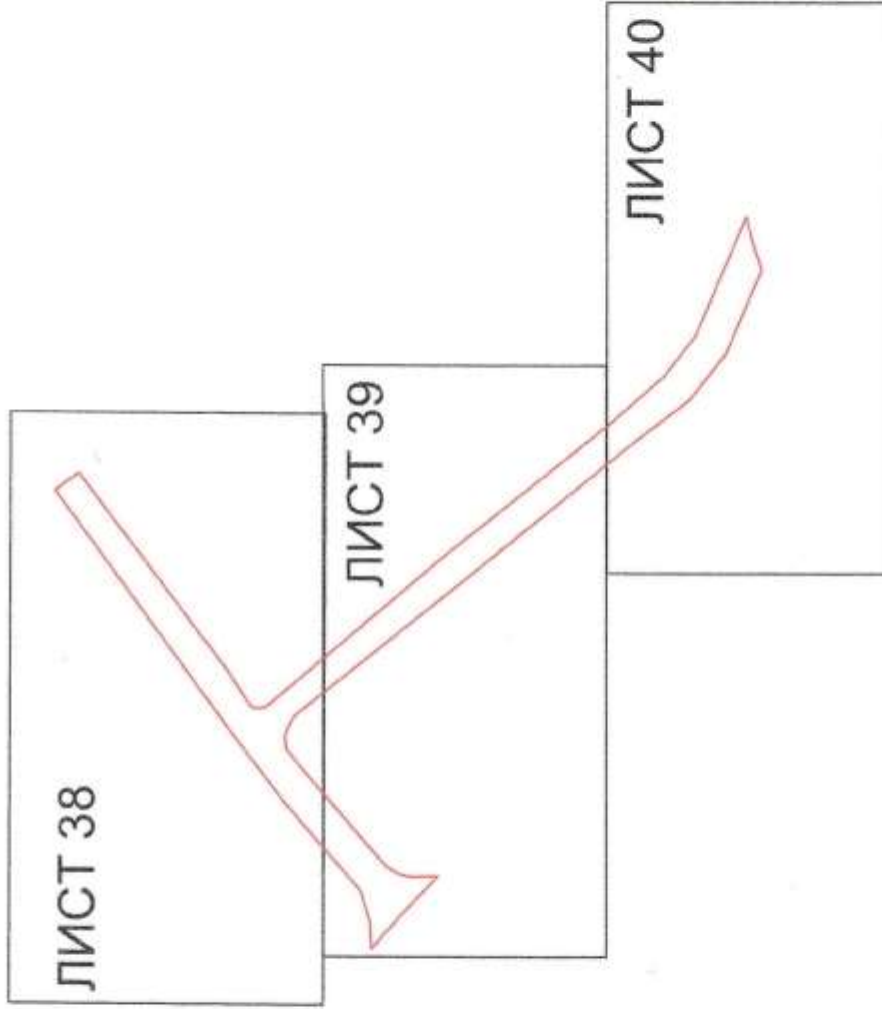
Исполнитель: 0603/Р

Заказчик: ООО «Проектно-Исследовательский Центр»

Инициалы

Формирование земельных участков под обслуживание и эксплуатацию автомобильных дорог по адресу: Новгородская область, Валдайский район, Ивантеевское сельское поселение, д. Савкино		Лист	Листов
Проект межевания территории		36	69
Чертеж межевания территории		ООО «Проектно-Исследовательский Центр»	

Схема расположения листов к чертежу межевания территории для размещения объектов, расположенных по адресу: Новгородская область, Валдайский район, Ивантеевское сельское поселение, д. Савкино

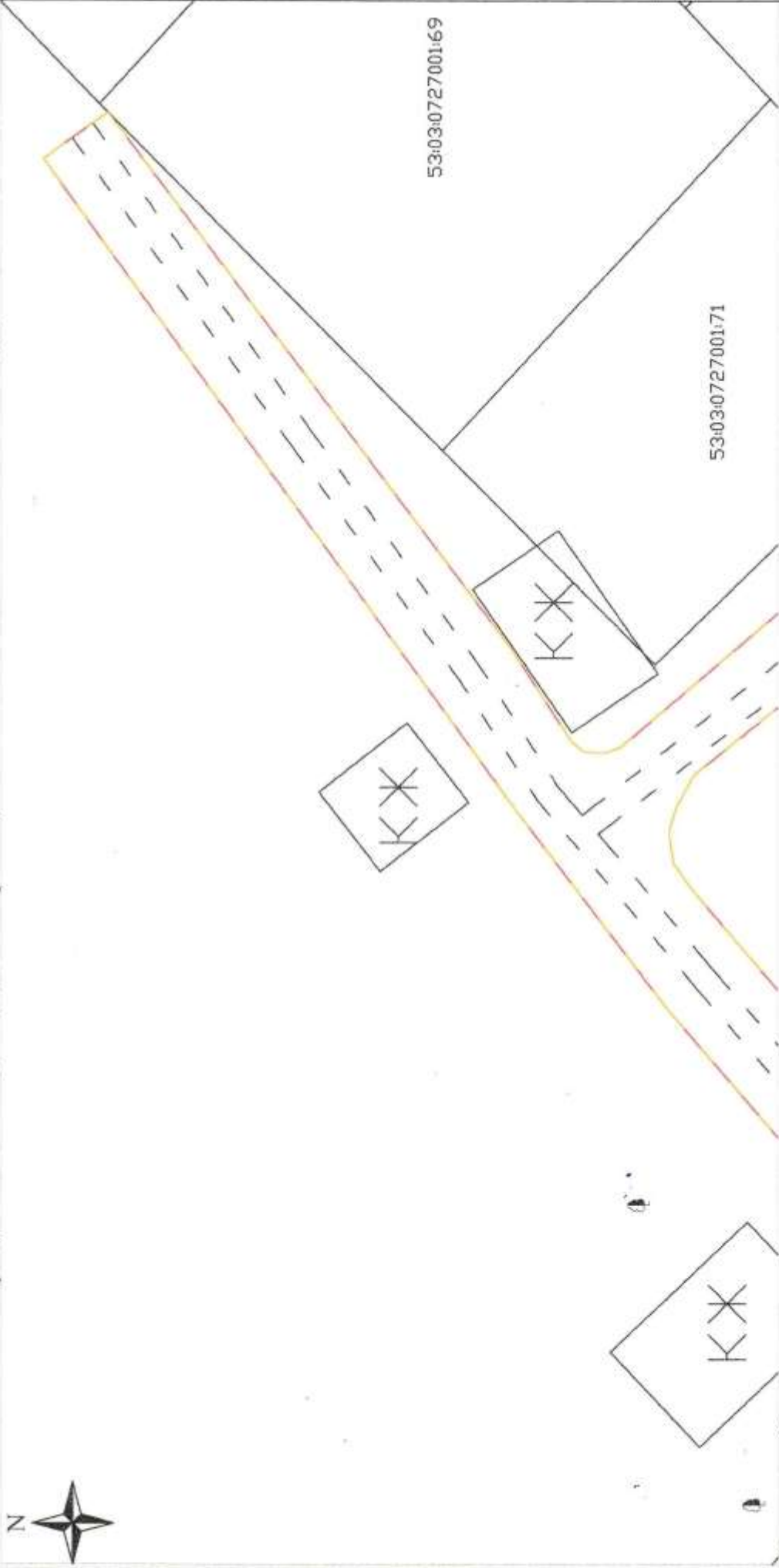


— граница образуемого земельного участка

Имя	Подп.	Дата
Ивантеев	<i>[Signature]</i>	06/2011
Ивантеев	<i>[Signature]</i>	06/2011
Депутат Ивантеевское сельское поселение Валдайского района Новгородской области Подпись		

Схема расположения листов к чертежу межевания территории для формирования земельных участков под обслуживание и эксплуатацию автомобильных дорог по адресу: Новгородская область, Валдайский район, Ивантеевское сельское поселение, д. Савкино			
Проект межевания территории			
Стадия	Лист	Листов	
II	37	69	
Схема расположения листов к чертежу межевания			ООО "Проектно-Исследовательский Центр"

Чертеж проекта межевания территории для размещения объектов, расположенных по адресу:
Новгородская область, Валдайский район, Ивантеевское сельское поселение, д. Савкино



Условные обозначение:

- 52:54:0400001:899 - кадастровый номер земельного участка
- 52:54:0400001 - обозначение кадастрового квартала
- 33У1(0) - условный номер образуемого земельного участка
- красные линии
- граница кадастрового квартала
- граница земельного участка по сведениям ГКН
- граница образуемого земельного участка
- граница охранный зоны ДЭП низковольтного напряжения
- линии связи
- строения нежилые, жилые
- растительность, поверхности щебеночные
- грунтовая дорога
- существующая дорога

№ документа	Листов	Формат	Дата
06/2018	38	A3	06/2018
Подпись: _____		Исполняющего обязанности руководителя подразделения Ивантеевского сельского поселения Новгородская область	
Пасечка			

Формирование земельных участков под обслуживание и эксплуатацию автомобильных дорог по адресу: Новгородская область, Валдайский район, Ивантеевское сельское поселение, д. Савкино			
Стадия	Лист	Листов	
II	38	69	
Проект межевания территории		Проект межевания территории	
Чертеж проекта межевания территории		Чертеж проекта межевания территории	
ООО "Проектно-Исследовательский Центр"			

Чертеж проекта межевания территории для размещения объектов, расположенных по адресу:
Новгородская область, Валдайский район, Ивантеевское сельское поселение, д. Савкино

53:03:0727001:72

53:03:0727001:35

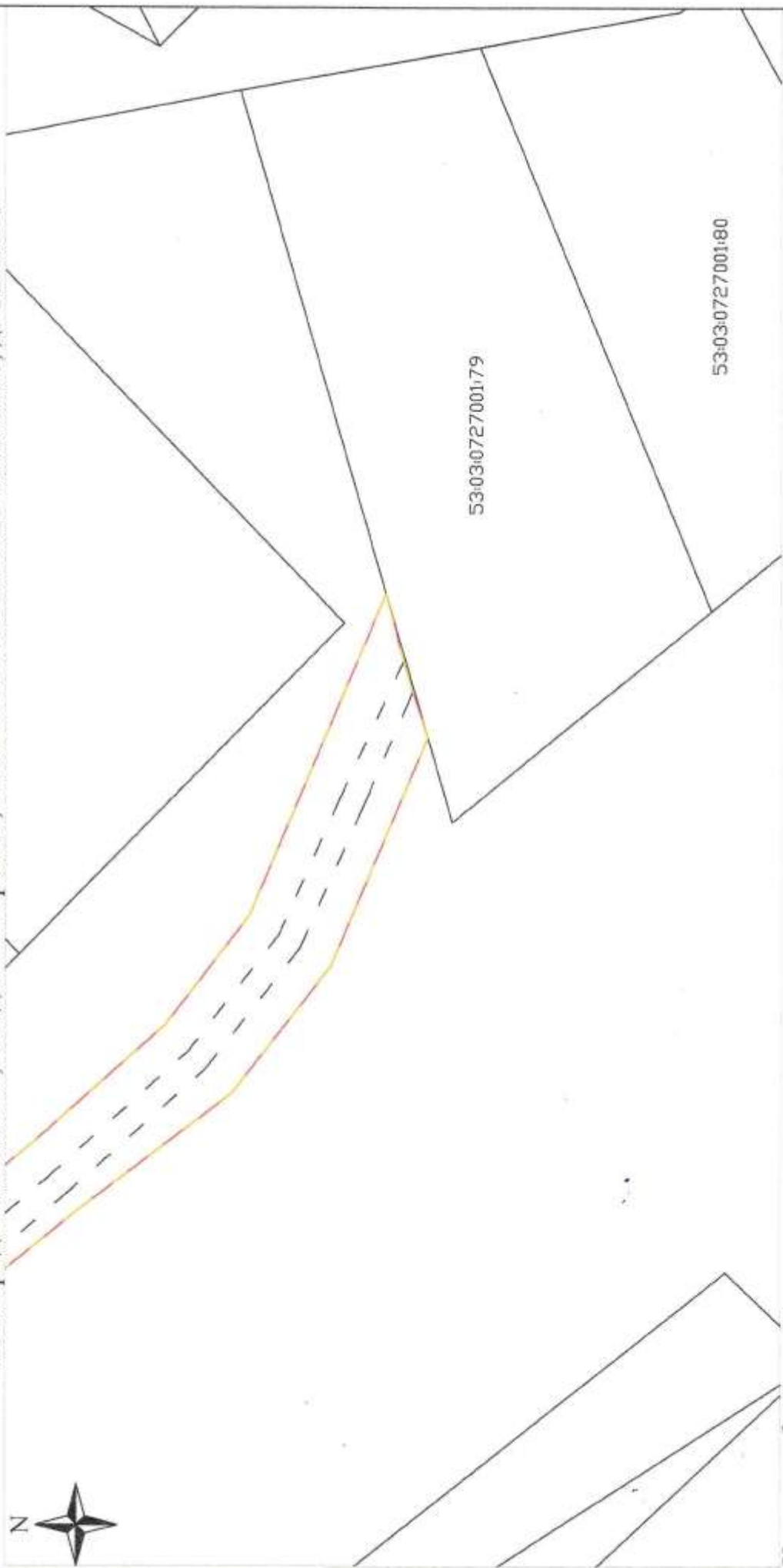
Условные обозначение:

- 52:54:0400001:899 - кадастровый номер земельного участка
- 52:54:0400001 - обозначение кадастрового квартала
- 351:351(1) - условный номер образуемого земельного участка
- красные линии
- граница кадастрового квартала
- граница земельного участка по сведениям ГКН
- граница образуемого земельного участка
- граница отрисовки ситуации на местности
- граница охранной зоны
- ЛЭП низковольтного напряжения
- линии связи
- строения некапальные, жилые
- растительность, поверхности щебеночные
- грунтовая дорога
- существующая дорога

Изд. №	Кол. Листов	Формат	Подп.	Дата
	39	A3		06.07.18
Подпись:				
Закон № 10-З от 14.07.2015 г. «О внесении изменений в Закон Новгородской области о территориальном зонировании»				
Подпись: _____				
Проект межевания территории			Лист	Листов
Чертеж проекта межевания территории			39	69
ООО "Проектно-Инженерно-Конструкторский Центр"			"Проектно-Инженерно-Конструкторский Центр"	

Формирование земельных участков под обслуживание и эксплуатацию автомобильных дорог по адресу: Новгородская область, Валдайский район, Ивантеевское сельское поселение, д. Савкино

Чертеж проекта межевания территории для размещения объектов, расположенных по адресу:
Новгородская область, Валдайский район, Ивантеевское сельское поселение, д. Савкино



Условные обозначение:

- 52:54:0400001:899 - кадастровый номер земельного участка
- 52:54:0400001 - обозначение кадастрового квартала
- :381:3У1(1) - условный номер образуемого земельного участка
- красные линии
- граница кадастрового квартала
- граница земельного участка по сведениям ГКН
- граница образуемого земельного участка
- граница отрисовки ситуации на местности
- граница охранной зоны
- ЛЭП, иного рода напряжения
- линии связи
- строения некаменные, ж/б
- растительность, поверхности щебеночные
- грунтовая дорога
- существующая дорога

Изм.	Код	Исполн.	Полп.	Дата
Заказчик: ООО "Проектно-Исследовательский Центр" Адрес: Новгородская область, Ивантеевское сельское поселение, д. Савкино				
Подпись: _____				

Формирование земельных участков под обслуживание и эксплуатацию автомобильных дорог по адресу: Новгородская область, Валдайский район, Ивантеевское сельское поселение, д. Савкино				
Проект межевания территории			Лист	Листов
Чертеж проекта межевания территории			II	69
"Проектно-Исследовательский Центр"				

Проект межевания территории для формирования земельных участков под обслуживание и эксплуатацию автомобильных дорог, расположенных по адресу: Новгородская область, Валдайский район, Ивантеевское сельское поселение, д. Савкино



Каталог координат формируемого земельного участка приведен в таблице в текстовой части проекта межевания территории

Площадь: 1992 кв.м

Система координат: МСК 53

Условные обозначения:

- 52:54:0400001:500 - кадастровый номер земельного участка
- 52:54:0400001 - обозначение кадастрового квартала
- 52:54:2.35 - обозначение охранной зоны
- - обозначение поворотной точки образуемого земельного участка
- (red) - граница образуемого земельного участка
- (blue) - граница кадастрового квартала
- (green) - граница охранной зоны
- (black) - граница земельного участка

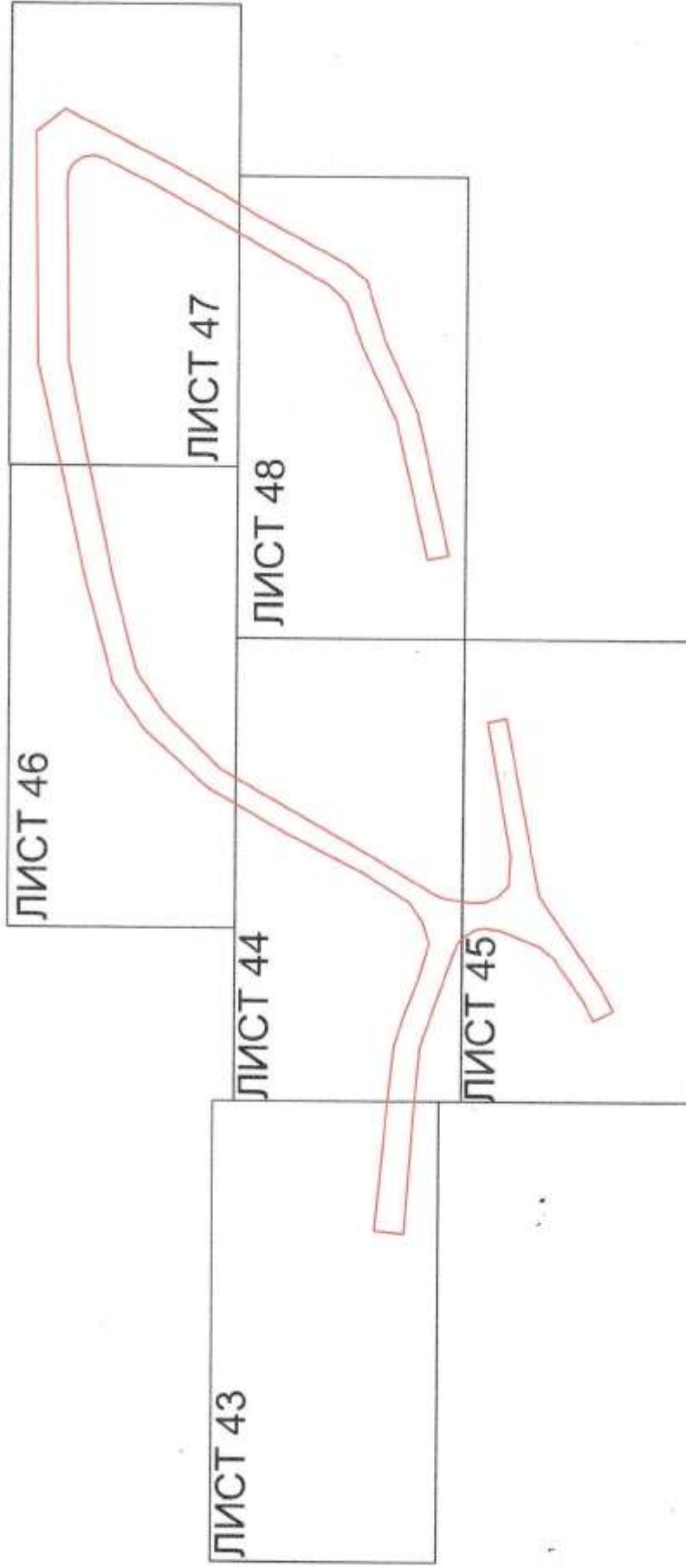
М 1:1900

Изм.	Кол.	Исполн.	Датум
			06.07.18
Заключен в соответствии с постановлением Новгородской области от 15.06.2018 № 100/18			
Получил			

Формирование земельных участков под обслуживание и эксплуатацию автомобильных дорог по адресу: Новгородская область, Валдайский район, Ивантеевское сельское поселение, д. Савкино

Проект межевания территории	Страница	Лист	Листов
	II	41	69
Чертеж межевания территории	ООО "Проектно-Исследовательский Центр"		

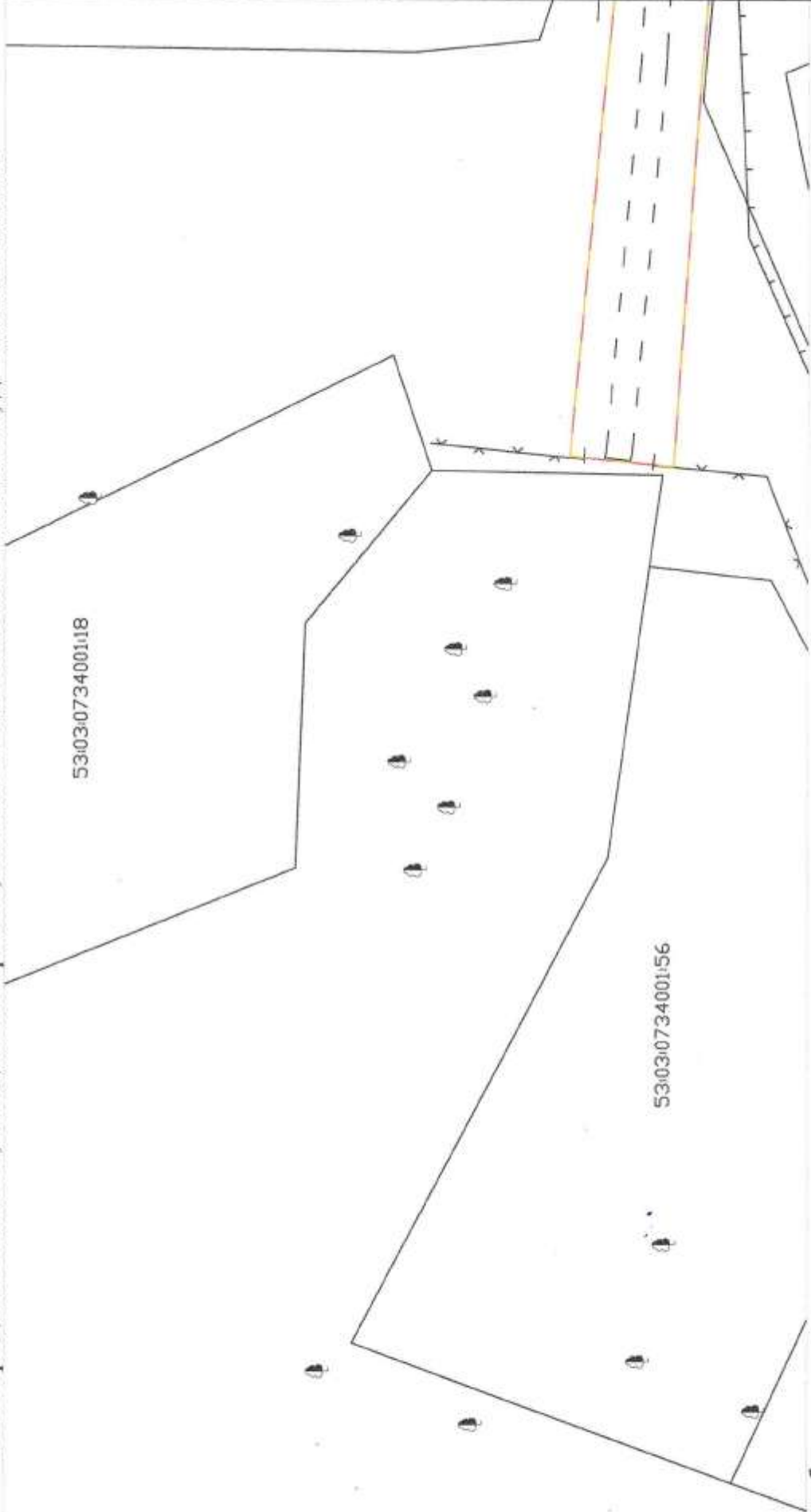
Схема расположения листов к чертежу межевания территории для размещения объектов, расположенных по адресу: Новгородская область, Валдайский район, Ивантеевское сельское поселение, д. Малое Уклейно



— граница образуемого земельного участка

Схема расположения листов к чертежу межевания территории для формирования земельных участков под обустройство и эксплуатацию автомобильных дорог по адресу: Новгородская область, Валдайский район, Ивантеевское сельское поселение, д. Малое Уклейно	Стадия	Лист	Листов
	II	42	69
Проект межевания территории			
Схема расположения листов к чертежу межевания			
Изм. Код Инв. Листов ФСК		Погр.	Дата
			0003/17
Исполнитель:			0103/17
Должность:			
Подпись:			
Должность:			
Подпись:			

Чертеж проекта межевания территории для размещения объектов, расположенных по адресу:
Новгородская область, Валдайский район, Ивантеевское сельское поселение, д. Малое Уклеино



Условные обозначение:

- 52:54:0400001:899 - кадастровый номер земельного участка
- 52:54:0400001 - обозначение кадастрового квартала
- :381:3У1(1) - условный номер образуемого земельного участка
- красные линии
- граница кадастрового квартала
- граница земельного участка по сведениям ГКН
- граница образуемого земельного участка
- граница отрисовки ситуации на местности
- граница охранной зоны
- ДЭП, никакого напряжения
- линии связи
- строения нежилые, жилые
- растительность, поверхности щебеночные
- грунтовая дорога
- существующая дорога

Изм.	Код	Уч. №	Логн.	Дата
				08/23/18
				08/21/18
Заказчик: Ивантеевское сельское поселение Новгородской области				
Получил: _____				

Формирование земельных участков под обслуживание и эксплуатацию автомобильных дорог по адресу: Новгородская область, Валдайский район, Ивантеевское сельское поселение, д. Малое Уклеино				
Проект межевания территории		Стадия II	Лист 43	Листов 69
Чертеж проекта межевания территории		ООО "Проектно-Исследовательский Центр"		

**Чертеж проекта межевания территории для размещения объектов, расположенных по адресу:
Новгородская область, Валдайский район, Ивантеевское сельское поселение, д. Малое Уклеино**



53:03:0734001:19



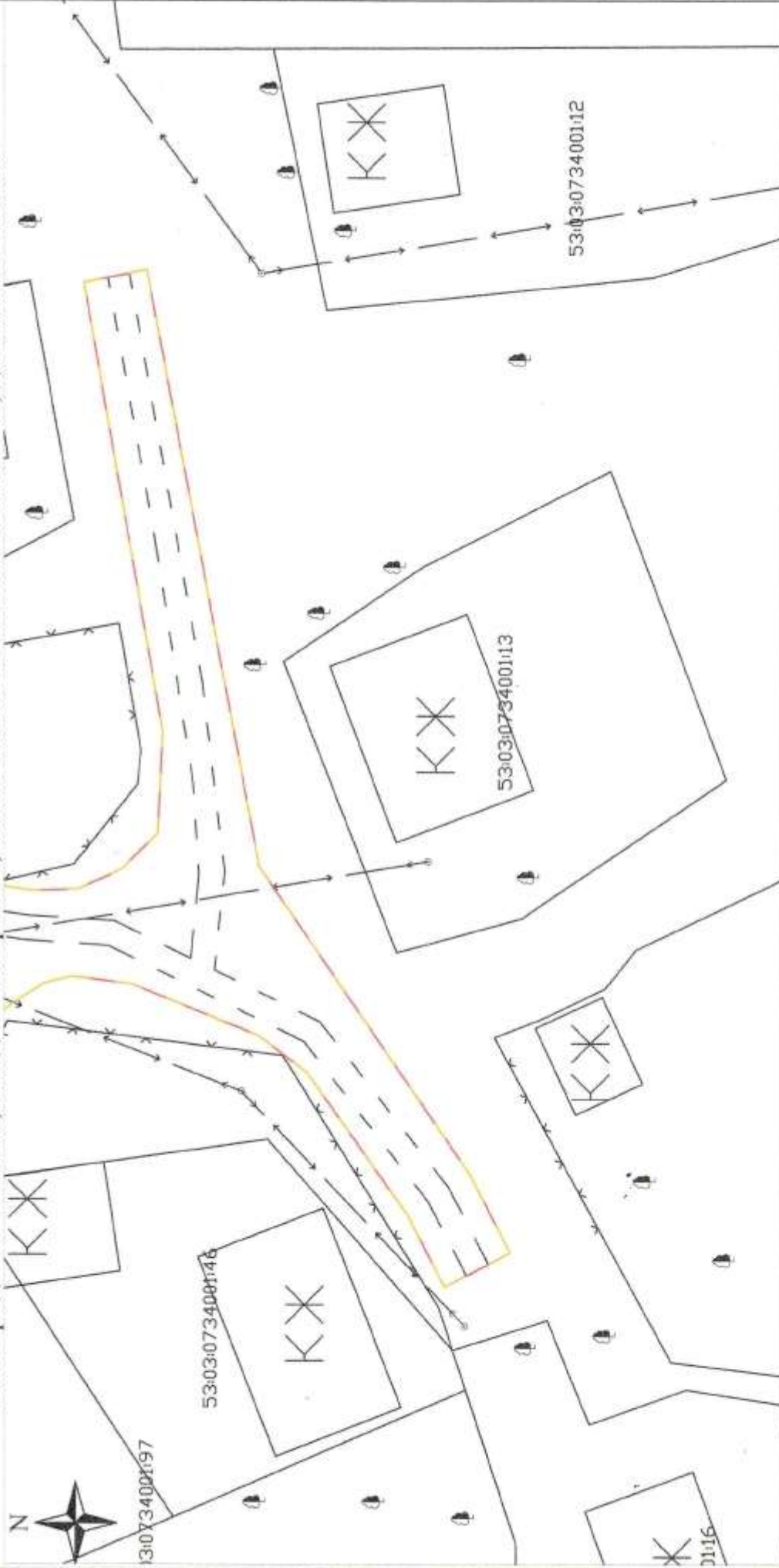
Условные обозначение:

- 52:54:0400001:899 - кадастровый номер земельного участка
- 52:54:0400001 - обозначение кадастрового квартала
- 53:03:0734001:101 - условный номер образуемого земельного участка
- КЖ - красные линии
- — — — — граница кадастрового квартала
- — — — — граница земельного участка по сведениям ГКН
- — — — — граница образуемого земельного участка
- — — — — граница отрисованной ситуации на местности
- — — — — граница охранной зоны ДЭП, низкого напряжения
- — — — — линии связи
- — — — — строения нежилые, жилые
- — — — — растительность, поверхность щебеночные
- — — — — грунтовая дорога
- — — — — существующая дорога

Имя	Кол	Место	Дорог	Дата
Ивантеевский район	№ 003/18	Ивантеевское сельское поселение	д. Малое Уклеино	08.03.18
Ивантеевский район	№ 003/18	Ивантеевское сельское поселение	д. Малое Уклеино	08.03.18
Земельный участок	№ 53:03:0734001:101	Ивантеевское сельское поселение	д. Малое Уклеино	08.03.18
Получил				

Формирование земельных участков под обслуживание и эксплуатацию автомобильных дорог по адресу: Новгородская область, Валдайский район, Ивантеевское сельское поселение, д. Малое Уклеино			
Проект межевания территории		Стадия	Листов
Чертеж проекта межевания территории		II	44 / 69
		ООО "Проектно-Исследовательский Центр"	

**Чертеж проекта межевания территории для размещения объектов, расположенных по адресу:
Новгородская область, Валдайский район, Ивантеевское сельское поселение, д. Малое Уклеино**



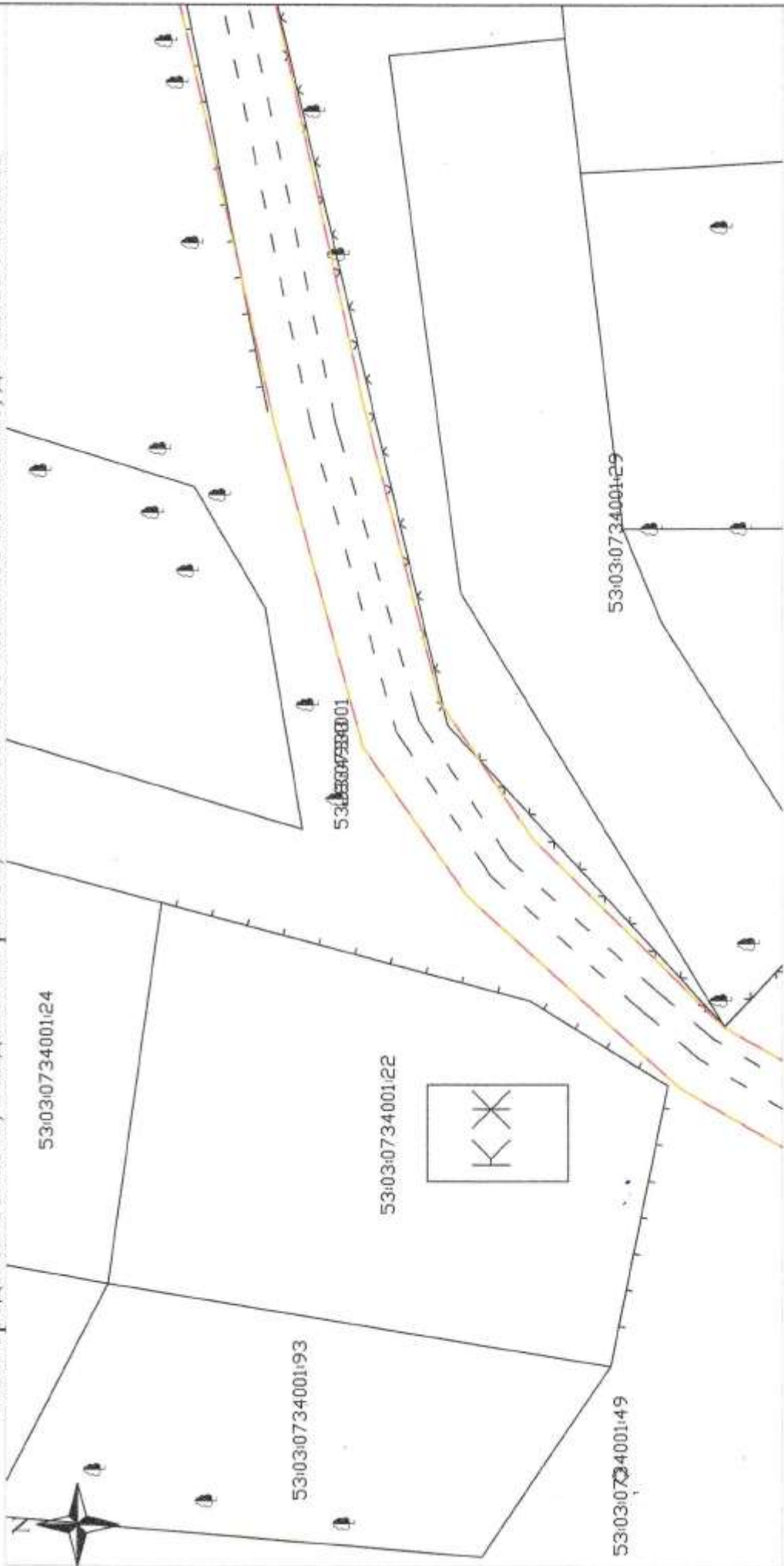
Условные обозначение:

- 52:54:0400001:899 - кадастровый номер земельного участка
- 52:54:0400001 - обозначение кадастрового квартала
- :331:331(1) - условный номер образуемого земельного участка
- красные линии
- граница кадастрового квартала
- граница земельного участка по сведениям ГКН
- граница образуемого земельного участка
- граница отрисовки ситуации на местности
- граница охранной зоны
- ДЭП, изъятия напряжения
- линии связи
- строения нежилые, жилые
- растительность, поверхность щебеночные
- грунтовая дорога
- существующая дорога

Изм.	Код	Исполн.	Дата
01	01	01	01.01.2018
Заказчик		Исполнитель	
Администрация Ивандеевского сельского поселения Валдайского района Новгородской области		ООО "Проектно-Исследовательский Центр"	

Формирование земельных участков под обслуживание и эксплуатацию автомобильных дорог по адресу: Новгородская область, Валдайский район, Ивантеевское сельское поселение, д. Малое Уклеино			
Проект межевания территории		Лист	Листов
		П	69
Чертеж проекта межевания территории		ООО "Проектно-Исследовательский Центр"	

Чертеж проекта межевания территории для размещения объектов, расположенных по адресу:
Новгородская область, Валдайский район, Ивантеевское сельское поселение, д. Малое Уклеино



Условные обозначение:

- 52:54:0400001:899 - кадастровый номер земельного участка
- 52:54:0400001 - обозначение кадастрового квартала
- 3У1.:3У1(1) - условный номер образуемого земельного участка
- красные линии
- граница кадастрового квартала
- граница земельного участка по сведениям ГКН
- граница образуемого земельного участка
- граница отрисовки ситуации на местности
- граница охранной зоны
- ДЭП низкого напряжения
- линии связи
- строения нежилые, жилые
- растительность, поверхности щебеночные
- грунтовая дорога
- существующая дорога

Иск.	Коп.	Лист	Погр.	Дата
				06.07.17
Подпись: <i>[Signature]</i> Золотухин В.В. Руководитель территориального органа Валдайского муниципального района Новгородской области				

Формирование земельных участков под обслуживание и эксплуатацию автомобильных дорог по адресу: Новгородская область, Валдайский район, Ивантеевское сельское поселение, д. Малое Уклеино				
Проект межевания территории		Стадия	Лист	Листов
		П	46	69
Чертеж проекта межевания территории		ООО "Проектно-Исследовательский Центр"		

**Чертеж проекта межевания территории для размещения объектов, расположенных по адресу:
Новгородская область, Валдайский район, Ивантеевское сельское поселение, д. Малое Уклейно**



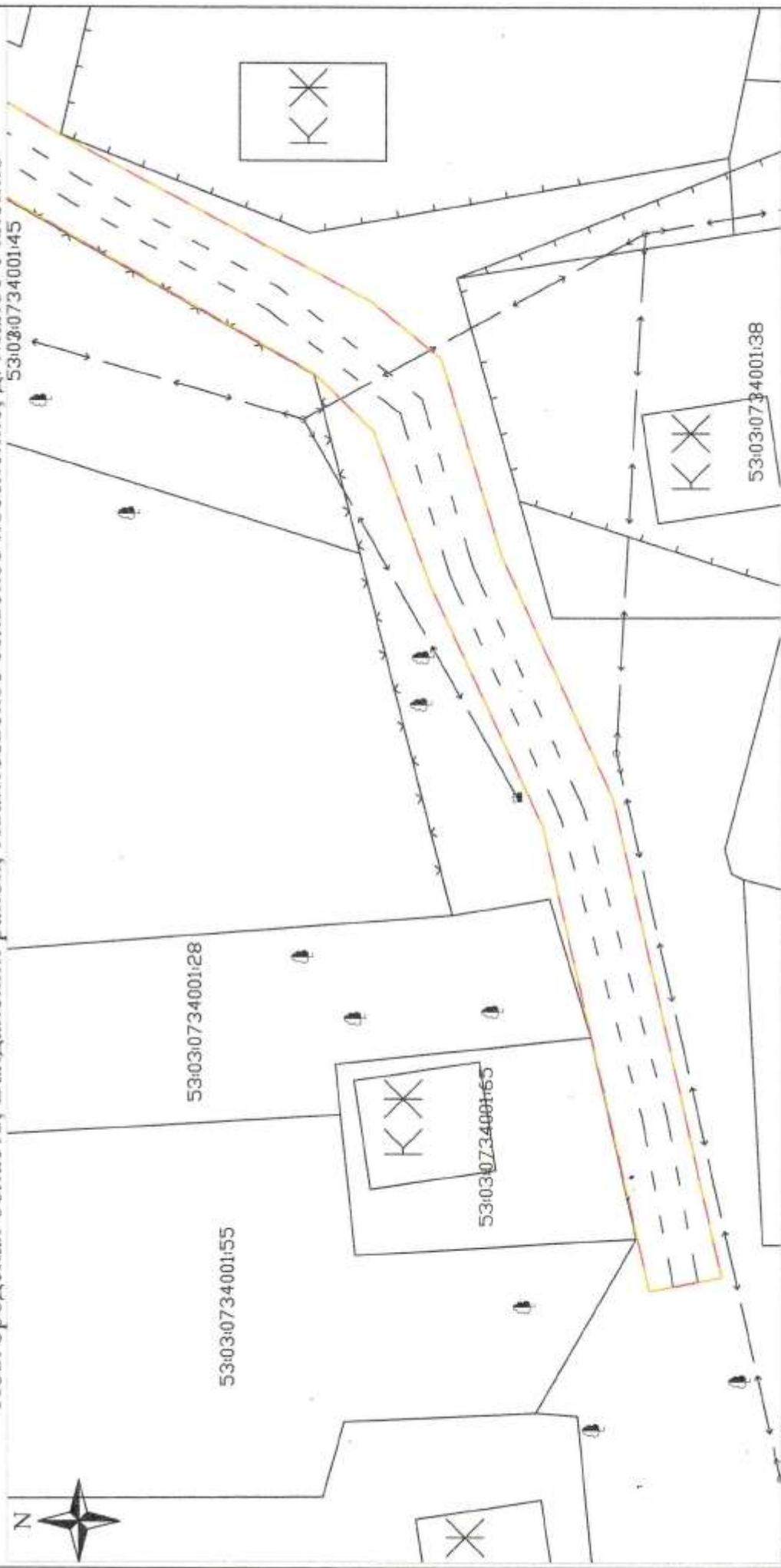
Условные обозначение:

- 52:54:0400001:899 - кадастровый номер земельного участка
- 52:54:0400001 - обозначение кадастрового квартала
- 3У1.3У1(1) - условный номер образуемого земельного участка
- красные линии
- граница кадастрового квартала
- граница земельного участка по сведениям ГКН
- граница образуемого земельного участка
- граница отраслевой ситуации на местности
- граница охранной зоны
- ДЭП низкого напряжения
- линии связи
- строения нежилые, жилые
- растительность, поверхности щебеночные
- грунтовая дорога
- существующая дорога

Подпись: *[Signature]* Дата: *06.03.19*
 Должность: *06.03.19*
 Заместитель начальника Управления
 Земельного поселения
 Новгородской области

Формирование земельных участков под обслуживание и эксплуатацию автомобильных дорог по адресу: Новгородская область, Валдайский район, Ивантеевское сельское поселение, д. Малое Уклейно			
Проект межевания территории	Стадия	Лист	Листов
	П	47	69
Чертеж проекта межевания территории		ООО "Проектно-Исследовательский Центр"	

**Чертеж проекта межевания территории для размещения объектов, расположенных по адресу:
Новгородская область, Валдайский район, Ивантеевское сельское поселение, д. Малое Уклейно**



Условные обозначение:

- 52:54:0400001:899 - кадастровый номер земельного участка
- 52:54:0400001 - обозначение кадастрового квартала
- :3У1.:3У1(1) - условный номер образуемого земельного участка
- красные линии
- граница кадастрового квартала
- граница земельного участка по сведениям ГКН
- граница образуемого земельного участка
- граница отрисовки ситуационной местности
- граница охранной зоны
- ДЭП низковольтного напряжения
- линии связи
- строения нежилые, жилые
- растительность, поверхность щебеночные
- грунтовая дорога
- существующая дорога

Подпись:

 Дата: 05.03.17

М.П. Валдайский районный центр
 землеустройства и инженерии
 Валдайского муниципального района
 Новгородской области

Формирование земельных участков под обслуживание и эксплуатацию автомобильных дорог по адресу: Новгородская область, Валдайский район, Ивантеевское сельское поселение, д. Малое Уклейно

Проект межевания территории	Стадия	Лист	Листов
	II	48	69

Чертеж проекта межевания территории

ООО "Проектно-Исследовательский Центр"

Проект межевания территории для формирования земельных участков под обслуживание и эксплуатацию автомобильных дорог, расположенных по адресу: Новгородская область, Валдайский район, Ивантеевское сельское поселение, д. Малое Уклеино



Каталог координат
формулируется земельного
участка приведен в
таблице 7 текстовой
части проекта межевания
территории

Площадь: 4394 кв.м

Система
координат: МСК 53

Условные обозначения:

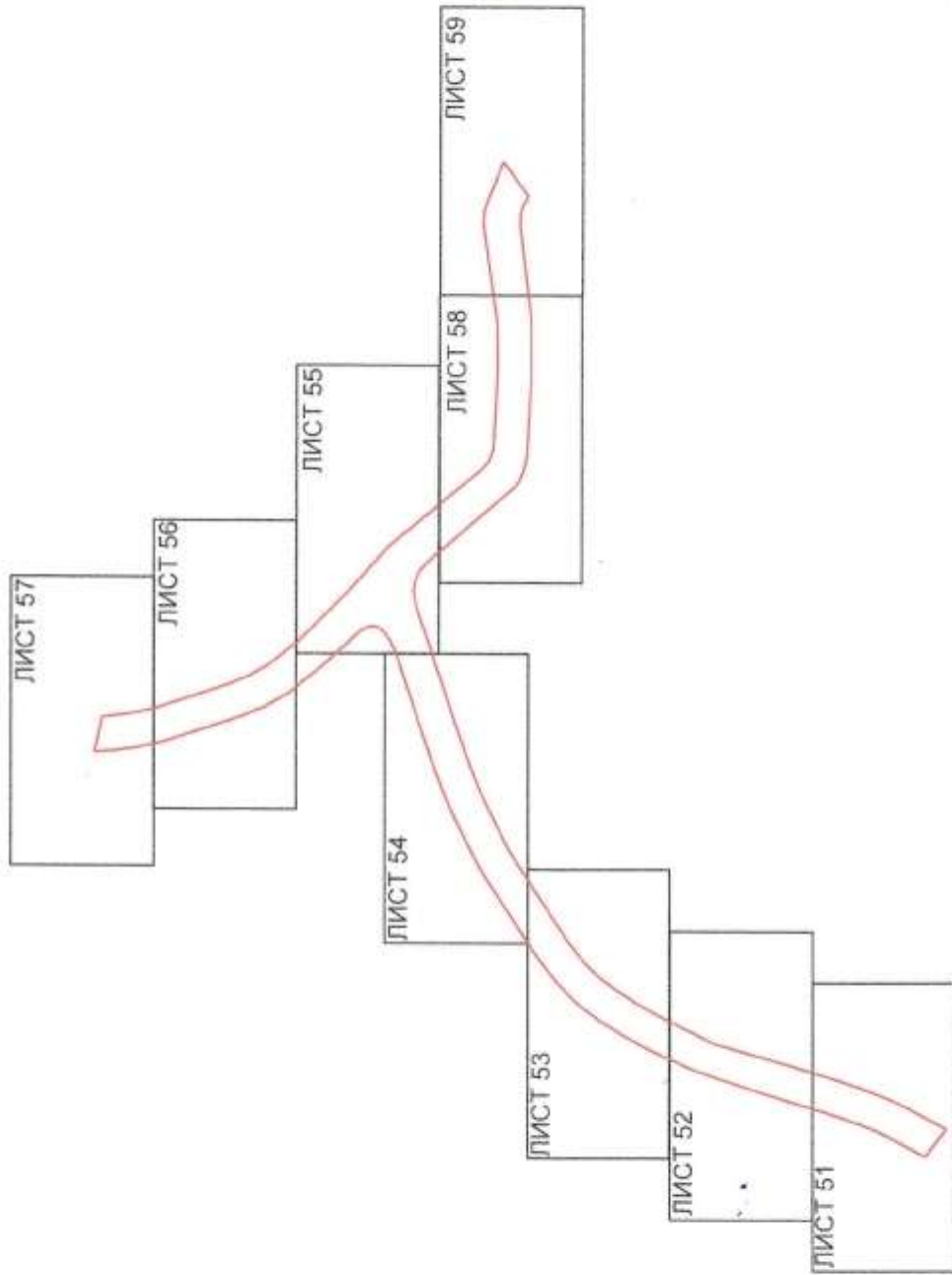
- 52-54-0400001-500 - кадастровый номер земельного участка
- 52-54-0400001 - обозначение кадастрового квартала
- 52-54.1.35 - обозначение охранной зоны
- - обозначение поворотной точки образуемого земельного участка
- (red line) - граница образуемого земельного участка
- (blue line) - граница кадастрового квартала
- (green line) - граница охранной зоны
- (black line) - граница земельного участка

М 1:4400

Имя	Коллежист	Дата
Имя	Коллежист	Дата
Имя	Коллежист	Дата
Имя	Коллежист	Дата
Имя	Коллежист	Дата

Формирование земельных участков под обслуживание и эксплуатацию автомобильных дорог по адресу: Новгородская область, Валдайский район, Ивантеевское сельское поселение, д. Малое Уклеино		Страница	Лист	Листов
Проект межевания территории		II	49	60
Чертеж межевания территории		ООО "Проектно-Исследовательский Центр"		

Схема расположения листов к чертежу межевания территории для размещения объектов, расположенных по адресу: Новгородская область, Валдайский район, Ивантеевское сельское поселение, д. Нива



— граница образуемого земельного участка

Имя	Код	Лист	Фок	Подп.	Дата
Ивантеев	040312			<i>[Signature]</i>	04.03.12
Исполн.	Маслова			<i>[Signature]</i>	04.03.12
Должность	Агент по регистрации недвижимости				
Подпись	Ивантеевское поселение				
	Валдайский район				
	Новгородская область				

Схема расположения листов к чертежу межевания территории для формирования земельных участков под обустройство и эксплуатацию автомобильных дорог по адресу: Новгородская область, Валдайский район, Ивантеевское сельское поселение, д. Нива

Проект межевания территории

Стадия	Лист	Листов
II	50	69

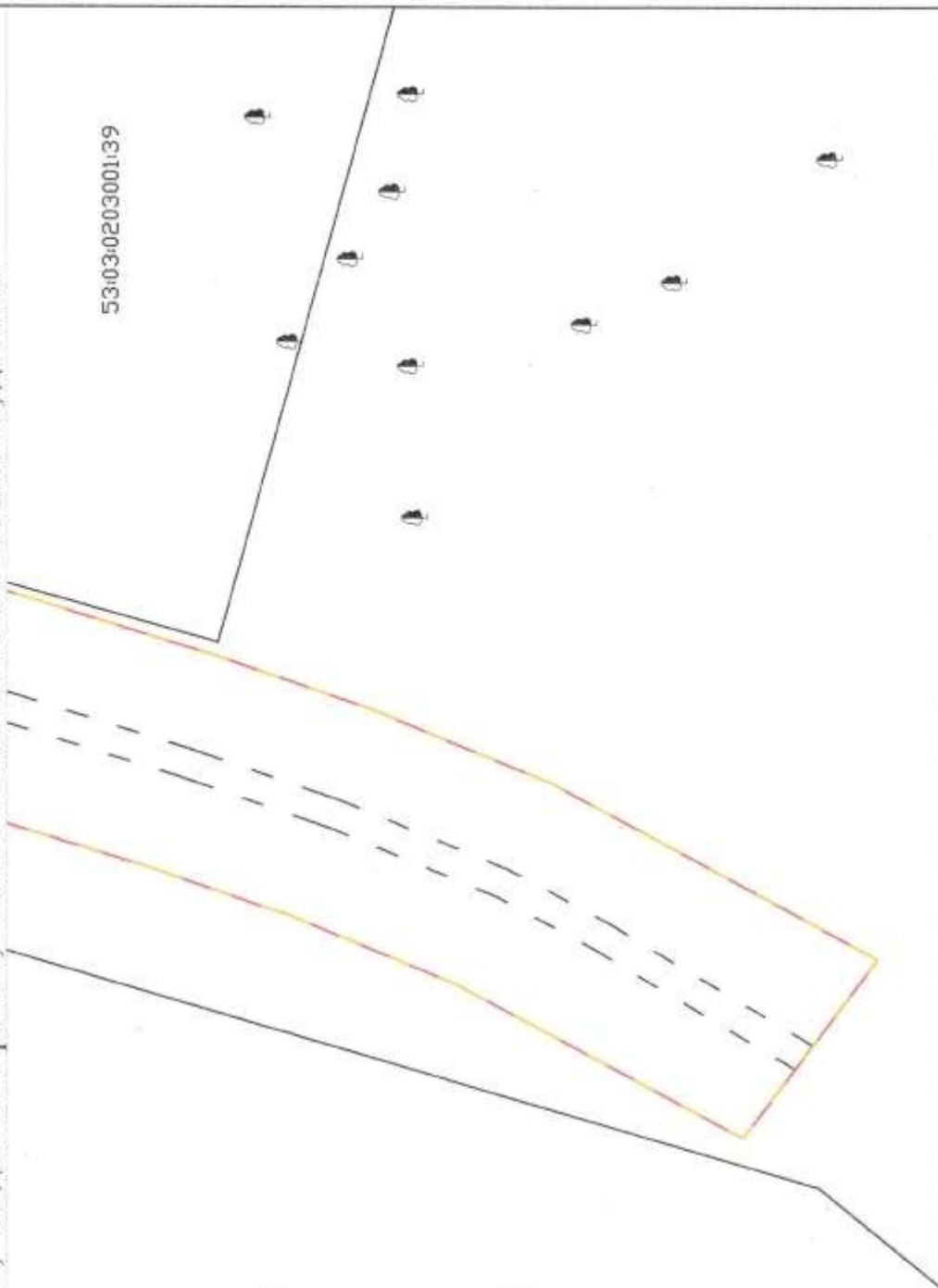
Схема расположения листов к чертежу межевания

ОКХ	Лист	Листов
"Проектно-Исследовательский Центр"	50	69

Чертеж проекта межевания территории для размещения объектов, расположенных по адресу:
Новгородская область, Валдайский район, Ивантеевское сельское поселение, д. Нива



53:03:0203001:39



Условные обозначение:

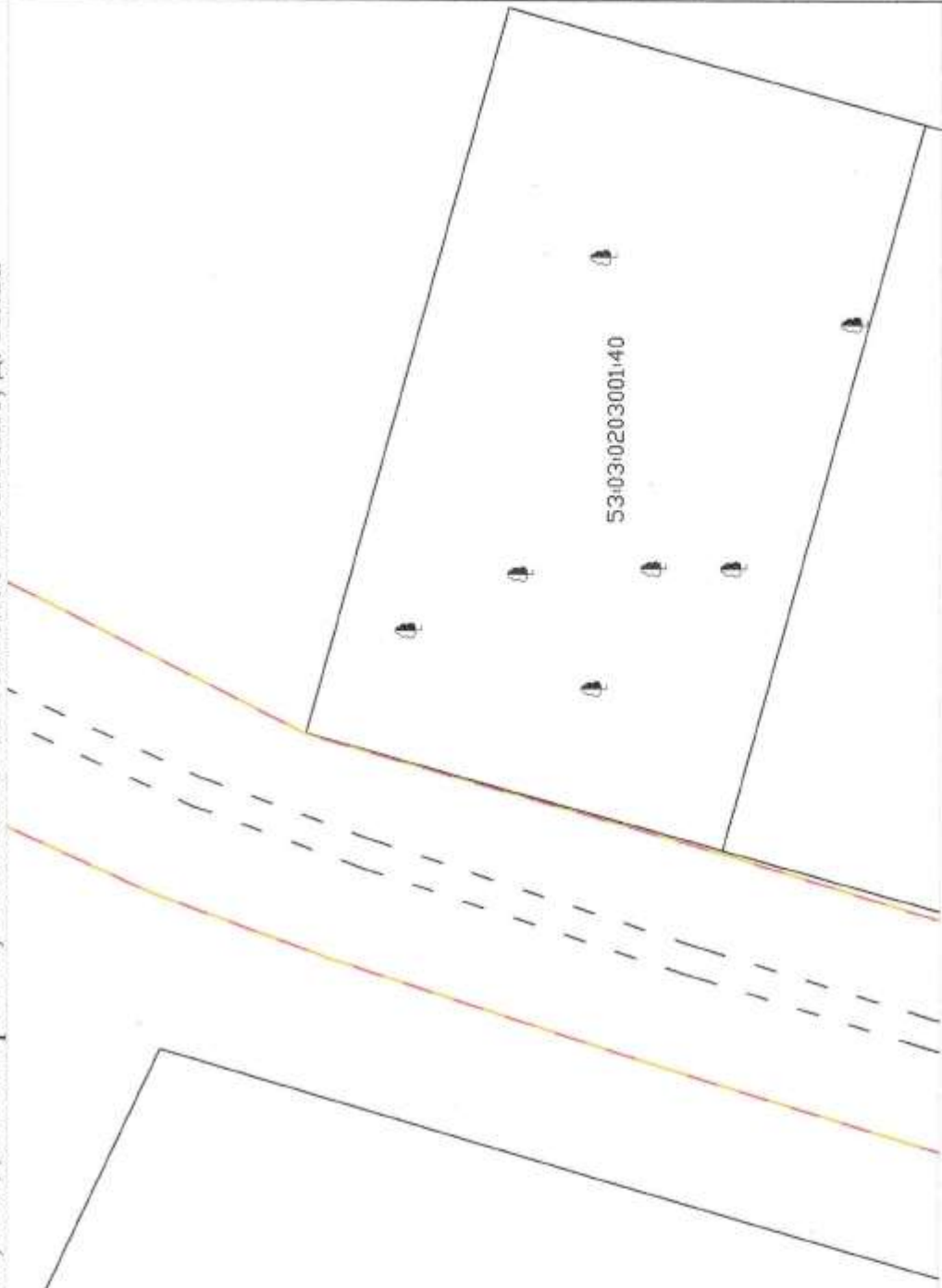
- 52:54:0400001:899 - кадастровый номер земельного участка
- 52:54:0400001 - обозначение кадастрового квартала
- :391.:3У1(1) - условный номер образуемого земельного участка
- красные линии
- граница кадастрового квартала
- граница земельного участка по сведениям ГКИ
- граница образуемого земельного участка
- граница отрисовки ситуации на местности
- граница охранной зоны
- ЛЭП низкого напряжения
- линии связи
- строения нежилые, жилые
- растительность, поверхность щебеночные
- грунтовая дорога
- существующая дорога

Имя	Кол.	Подп.	Дата
Ивантеев	1	Ивантеев	01.03.20
Ивантеев	1	Ивантеев	06.03.20
Декабрист	1	Ивантеев	06.03.20
Ивантеев	1	Ивантеев	06.03.20



Формирование земельных участков под обслуживание и эксплуатацию автомобильных дорог по адресу: Новгородская область, Валдайский район, Ивантеевское сельское поселение, д. Нива			
Проект межевания территории		Лист	Листов
		51	69
Чертеж проекта межевания территории		ООО "Проектно-Исследовательский Центр"	

Чертеж проекта межевания территории для размещения объектов, расположенных по адресу:
Новгородская область, Валдайский район, Ивантеевское сельское поселение, д. Нива




Условные обозначение:

- 52:54:0400001.899 - кадастровый номер земельного участка
- 52:54:0400001 - обозначение кадастрового квартала
- :3У1.:3У1(1) - условный номер образуемого земельного участка
- — — — — крайние линии
- — — — — граница кадастрового квартала
- — — — — граница земельного участка по сведениям ГКН
- — — — — граница образуемого земельного участка
- — — — — граница отрисовки ситуации на местности
- — — — — граница охранной зоны
- — — — — ДЭП (зона) напряжения
- — — — — линии связи
- — — — — строения нежилые, жилые
- — — — — растительность, поверхности щебеночные
- — — — — грунтовая дорога
- — — — — существующая дорога

Изм.	Кол. Усл.	Лист	Полп.	Дата
Исполнитель: <i>[Signature]</i> Место работы: <i>[Signature]</i> Должность: <i>[Signature]</i> Подпись: <i>[Signature]</i>				
Место работы: <i>[Signature]</i> Должность: <i>[Signature]</i> Подпись: <i>[Signature]</i>				
Место работы: <i>[Signature]</i> Должность: <i>[Signature]</i> Подпись: <i>[Signature]</i>				

Формирование земельных участков под обслуживание и эксплуатацию автомобильных дорог по адресу: Новгородская область, Валдайский район, Ивантеевское сельское поселение, д. Нива				
Проект межевания территории		Стадия	Лист	Листов
		II	52	69
Чертеж проекта межевания территории		ООО "Проекти-Исследовательский Центр"		

Чертеж проекта межевания территории для размещения объектов, расположенных по адресу:
Новгородская область, Валдайский район, Ивантеевское сельское поселение, д. Нива



Условные обозначение:

- 52:54:0400001:899 - кадастровый номер земельного участка
- 52:54:0400001 - обозначение кадастрового квартала
- :3У1.:3У1(1) - условный номер образуемого земельного участка
- — — — — красные линии
- — — — — граница кадастрового квартала
- — — — — граница земельного участка по сведениям ГКН
- — — — — граница образуемого земельного участка
- — — — — граница отрисовки ситуации на местности
- — — — — граница охранной зоны
- — — — — ДЭП низкого напряжения
- — — — — линии связи
- — — — — строения лежильные, жилые
- — — — — растительность, поверхности щебеночные
- — — — — грунтовая дорога
- — — — — существующая дорога

Имя: Колупистин Д.О.К. Погн. Дата: 08/27/8

Место: Валдайский район, Ивантеевское сельское поселение, Валдайского муниципального района, Новгородской области

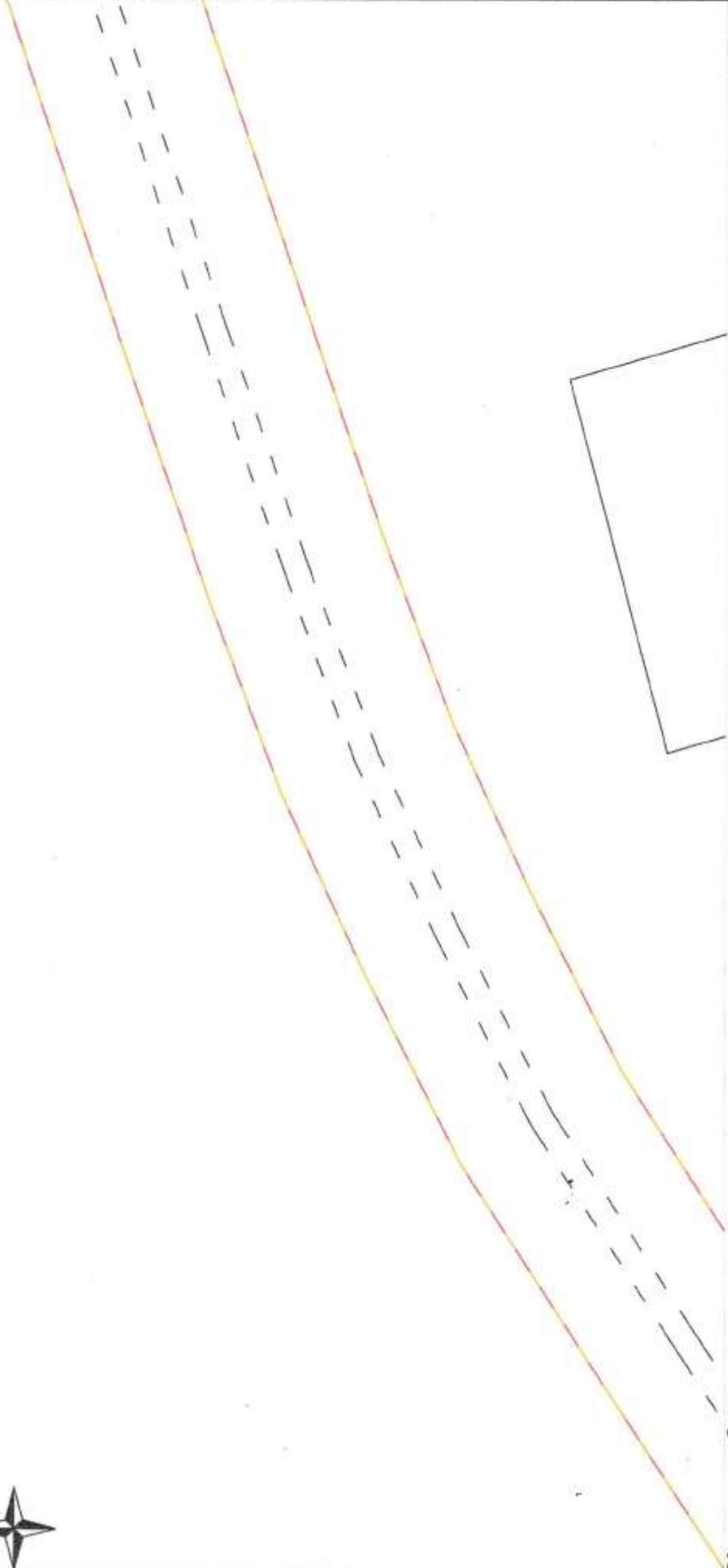
Заполнено: 08/27/8

Подпись: [Handwritten signature]

Формирование земельных участков под обслуживание и эксплуатацию автомобильных дорог по адресу: Новгородская область, Валдайский район, Ивантеевское сельское поселение, д. Нива

Проект межевания территории	Стадия	Лист	Листов
	П	53	69
Чертеж проекта межевания территории		ООО "Проектно-Исследовательский Центр"	

Чертеж проекта межевания территории для размещения объектов, расположенных по адресу:
Новгородская область, Валдайский район, Ивантеевское сельское поселение, д. Нива



Условные обозначение:

- 52:54-0400001:899 - кадастровый номер земельного участка
- 52:54-0400001 - обозначение кадастрового квартала
- :381:381(1) - условный номер образуемого земельного участка
- красные линии
- граница кадастрового квартала
- граница земельного участка по сведениям ГКН
- граница образуемого земельного участка
- граница отрисовки ситуации на местности
- граница охранной зоны
- ДЭП (линии напряжения)
- линии связи
- строения некаменные, жилые
- растительность, поверхности щебеночные
- грунтовая дорога
- существующая дорога

Имя	Копия	Лист	Фол.	Полн.	Дата
Ивантеевский район	52:54-0400001	381	381	1	08.07.18
Ивантеевское сельское поселение	52:54-0400001	381	381	1	08.07.18
Зем. участок	52:54-0400001	381	381	1	08.07.18
Ивантеевское сельское поселение	52:54-0400001	381	381	1	08.07.18
Новгородская область	52:54-0400001	381	381	1	08.07.18
Получил					

Формирование земельных участков под обслуживание и эксплуатацию автомобильных дорог по адресу: Новгородская область, Валдайский район, Ивантеевское сельское поселение, д. Нива					
Проект межевания территории			Лист	Листов	
Чертеж проекта межевания территории			54	69	
			ООО "Проектно-Исследовательский Центр"		

Чертеж проекта межевания территории для размещения объектов, расположенных по адресу:
Новгородская область, Валдайский район, Ивантеевское сельское поселение, д. Нива



Условные обозначение:

- 52:54:0400001:899 - кадастровый номер земельного участка
- 52:54:0400001 - обозначение кадастрового квартала
- :3У1.:3У1(1) - условный номер образуемого земельного участка
- красные линии
- граница кадастрового квартала
- граница земельного участка по сведениям ГКН
- граница образуемого земельного участка
- граница отрисовки ситуации на местности
- граница охранной зоны
- ДЭП низкого напряжения
- линии связи
- строения легкие, жилые
- растительность, поверхности щебеночные
- грунтовая дорога
- существующая дорога

Исполнитель: **ООО "Проектно-Исследовательский Центр"**

М.П. ООО "Проектно-Исследовательский Центр"

Исполнитель: **Ивантеевский район, Ивантеевское сельское поселение, д. Нива**

Дата: 06.07.18

Исполнитель: **Ивантеевский район, Ивантеевское сельское поселение, д. Нива**

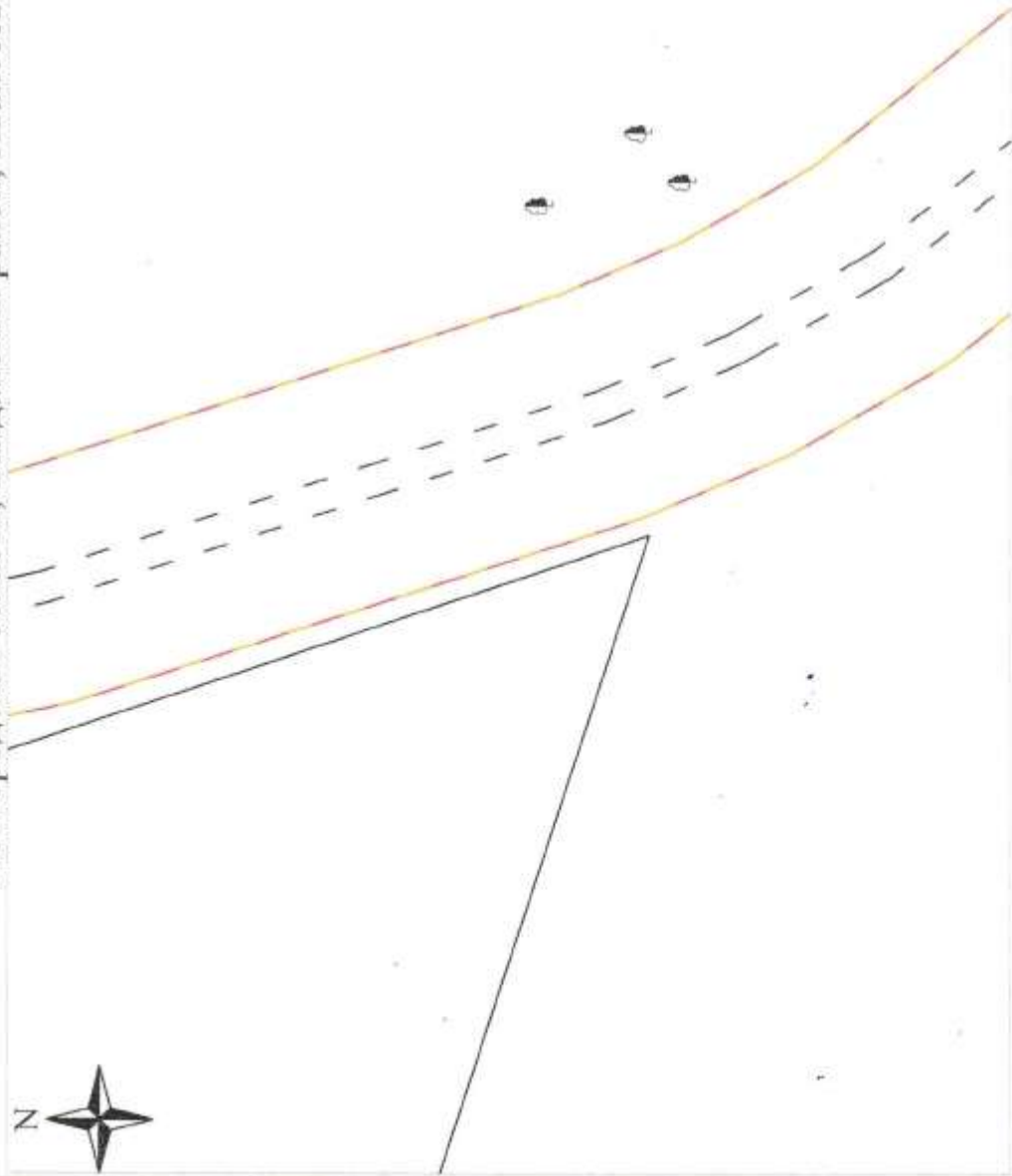
Дата: 06.07.18

Исполнитель: **Ивантеевский район, Ивантеевское сельское поселение, д. Нива**

Дата: 06.07.18

Формирование земельных участков под обслуживание и эксплуатацию автомобильных дорог по адресу: Новгородская область, Валдайский район, Ивантеевское сельское поселение, д. Нива			
Проект межевания территории		Лист	Листов
Чертеж проекта межевания территории		II	69
		ООО "Проектно-Исследовательский Центр"	

Чертеж проекта межевания территории для размещения объектов, расположенных по адресу:
Новгородская область, Валдайский район, Ивантеевское сельское поселение, д. Нива



Условные обозначение:

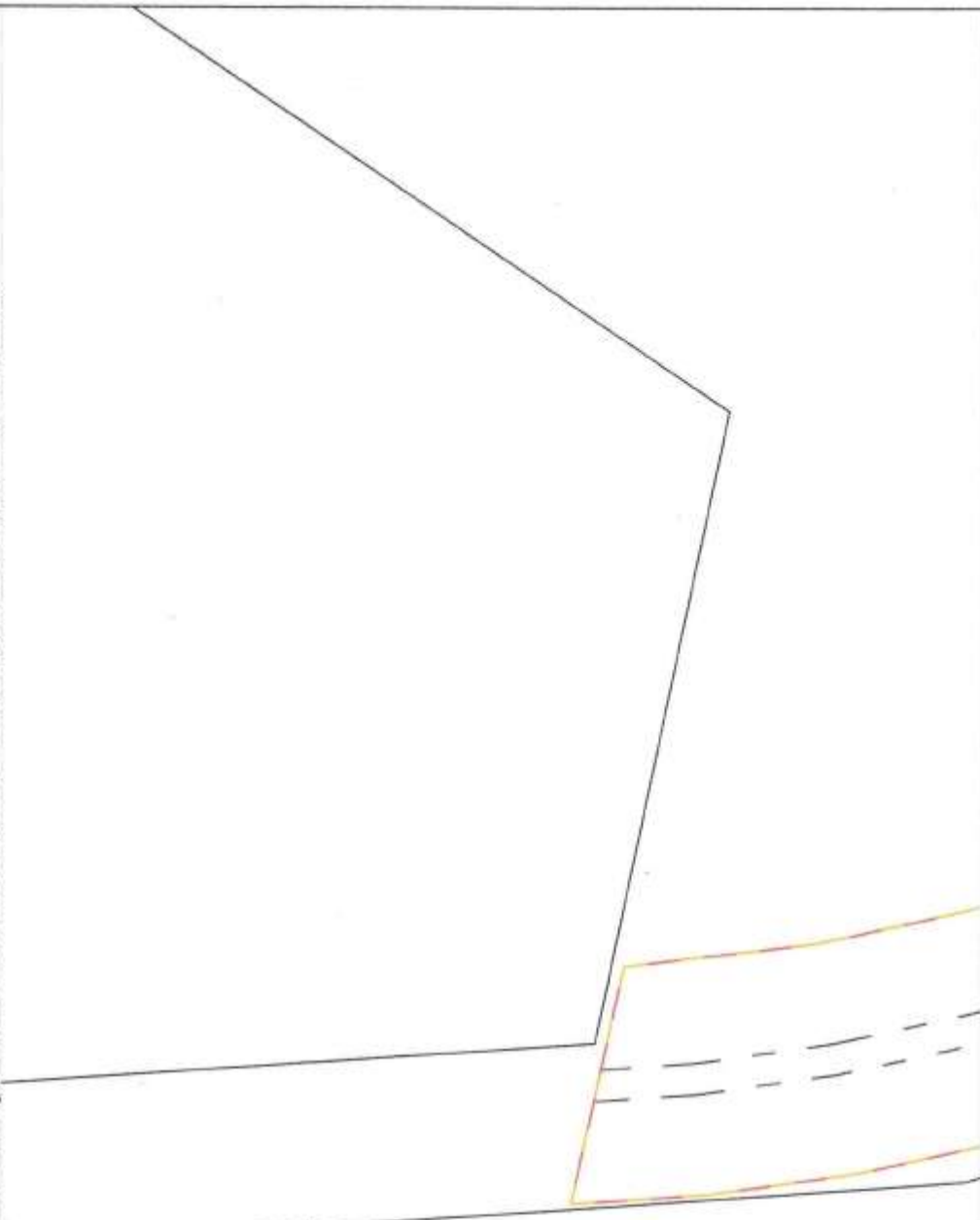
- 52:54:0400001:899 - кадастровый номер земельного участка
- 52:54:0400001 - обозначение кадастрового квартала
- :3У1.3У1(1) - условный номер образуемого земельного участка
- красные линии
- граница кадастрового квартала
- граница земельного участка по сведениям ГКН
- граница образуемого земельного участка
- граница отрисовки ситуации на местности
- граница охранной зоны
- ЛЭП любого напряжения
- линии связи
- строения нежилые, жилые
- растительность, поверхности щебеночные
- грунтовая дорога
- существующая дорога

Формирование земельных участков под обслуживание и эксплуатацию автомобильных дорог по адресу: Новгородская область, Валдайский район, Ивантеевское сельское поселение, д. Нива				Изм.	Кол. лист	Лист	Дата
Проект межевания территории				Изм.	Кол. лист	Лист	Дата
Чертеж проекта межевания территории				ООО "Проектно-Исследовательский Центр"			
				"Проектно-Исследовательский Центр"			



Получил

Чертеж проекта межевания территории для размещения объектов, расположенных по адресу:
Новгородская область, Валдайский район, Ивантеевское сельское поселение, д. Нива

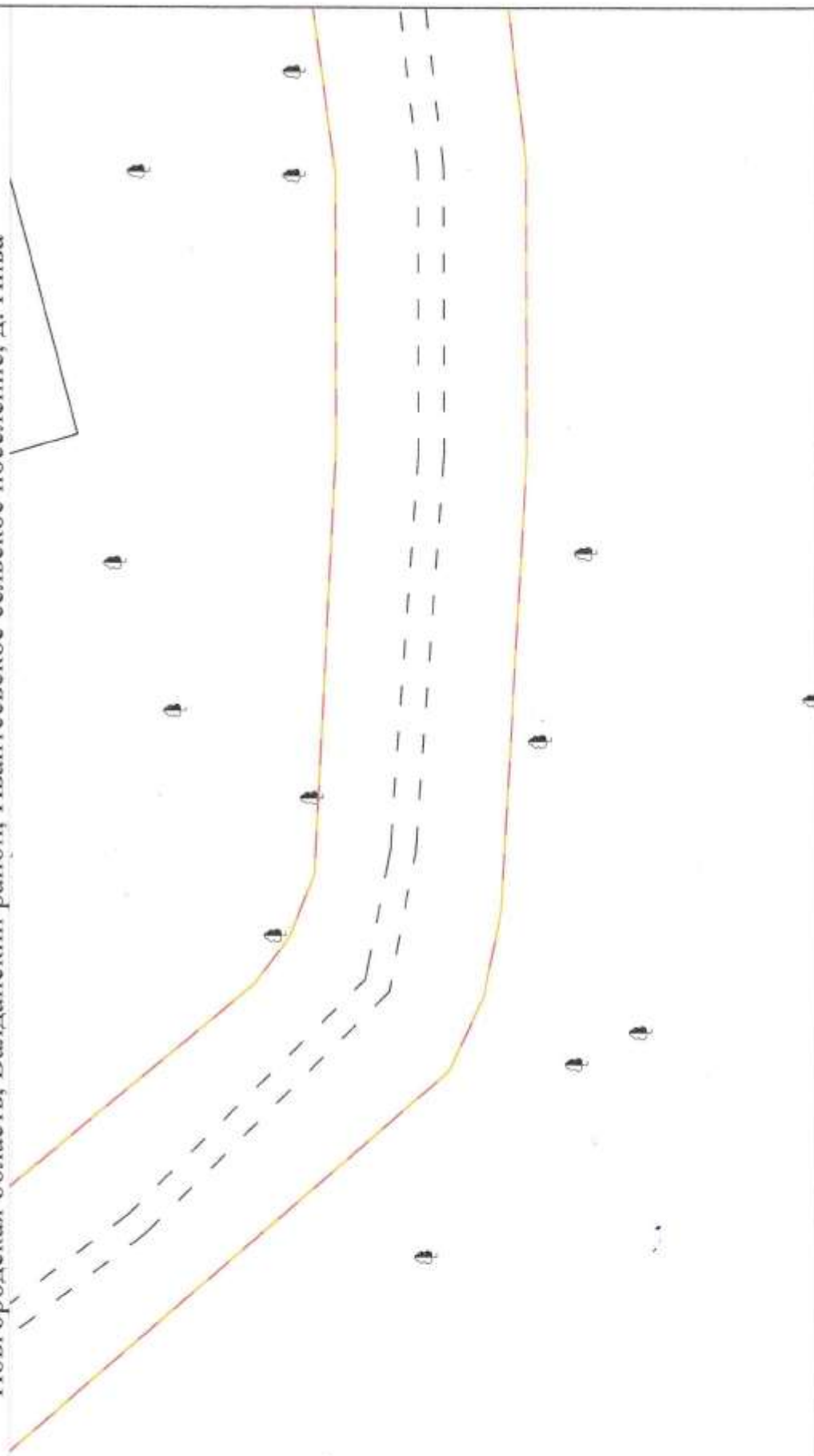


Условные обозначение:

- 52:54:0400001:899 - кадастровый номер земельного участка
- 52:54:0400001 - обозначение кадастрового квартала
- :381:381(1) - условный номер образуемого земельного участка
- красные линии
- граница кадастрового квартала
- граница земельного участка по сведениям ГКН
- граница образуемого земельного участка
- граница отрисовки ситуации на местности
- граница охранной зоны
- ДЭП, иного напряжения
- линии связи
- строения нежилые, жилые
- растительность, поверхности щебеночные
- грунтовая дорога
- существующая дорога

Имя	Кол	Лист	Фол	Погр	Дата
Ивантеевский район	1	57	57	И	08.03.18
Ивантеевское сельское поселение Валдайский район Новгородская область					
Подпись: _____					
Формирование земельных участков под обслуживание и эксплуатацию автомобильных дорог по адресу: Новгородская область, Валдайский район, Ивантеевское сельское поселение, д. Нива					
Проект межевания территории				Лист	Листов
Чертеж проекта межевания территории				57	69
ООО "Проектно-Исследовательский Центр"					

Чертеж проекта межевания территории для размещения объектов, расположенных по адресу:
Новгородская область, Валдайский район, Ивантеевское сельское поселение, д. Нива




Условные обозначение:

- 52:54:0400001:899 - кадастровый номер земельного участка
- 52:54:0400001 - обозначение кадастрового квартала
- :3У1.:3У1(1) - условный номер образуемого земельного участка
- красные линии
- граница кадастрового квартала
- граница земельного участка по сведениям ГКН
- граница образуемого земельного участка
- граница отрисовки ситуации на местности
- граница охранной зоны
- ДЭП низкого напряжения
- линии связи
- строения нежилые, жилые
- растительность, поверхность щебеночные
- грунтовая дорога
- существующая дорога

		Подп.	Дата	
			03.09/17 03.09.23	
Муниципальный кадастровый отдел Валдайского муниципального района Новгородской области				
Получил				
Проект межевания территории		Стадия	Лист	Листов
Чертеж проекта межевания территории		П	58	69
		ООО "Проектно-Исследовательский Центр"		

Формирование земельных участков под обслуживание и эксплуатацию автомобильных дорог по адресу: Новгородская область, Валдайский район, Ивантеевское сельское поселение, д. Нива

Чертеж проекта межевания территории для размещения объектов, расположенных по адресу:
Новгородская область, Валдайский район, Ивантеевское сельское поселение, д. Нива



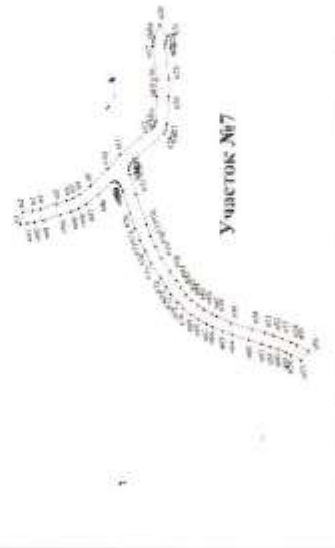
Условные обозначение:

- 52:54:0400001:899 - кадастровый номер земельного участка
- 52:54:0400001 - обозначение кадастрового квартала
- :3371:33У1(1) - условный номер образуемого земельного участка
- красные линии
- граница кадастрового квартала
- граница земельного участка по сведениям ГКН
- граница образуемого земельного участка
- граница охранный ситуации на местности
- граница охранной зоны
- ЛЭП высокого напряжения
- линии связи
- строения нежилые, ж/д
- растительность, поверхность щебеночные
- грунтовая дорога
- существующая дорога

Имя	Место	Лист	Попр.	Дата
Ивантеев	Ивантеевское сельское поселение	59	II	09.03.18
Ивантеев	Ивантеевское сельское поселение	59	II	06.05.18

Формирование земельных участков под обслуживание и эксплуатацию автомобильных дорог по адресу: Новгородская область, Валдайский район, Ивантеевское сельское поселение, д. Нива				
Проект межевания территории			Лист	Листов
Чертеж проекта межевания территории			59	69
			ООО "Проектно-Исследовательский Центр"	

Проект межевания территории для формирования земельных участков под обслуживание и эксплуатацию автомобильных дорог, расположенных по адресу: Новгородская область, Валдайский район, Ивантеевское сельское поселение, д. Нива



Каталог координат
формируемого земельного
участка приведен в
таблице 8 текстовой
части проекта межевания
территории

Площадь: 10814 кв.м

Система
координат: МСК 53

Условные обозначения:

- 52:54:0400001:500 - кадастровый номер земельного участка
- 52:54:0400001 - обозначение кадастрового квартала
- 52:54:2.35 - обозначение охранный зоны
- - обозначение поворотной точки образуемого земельного участка
- (красная) - граница образуемого земельного участка
- (синяя) - граница кадастрового квартала
- (зеленая) - граница охранный зоны
- (черная) - граница земельного участка

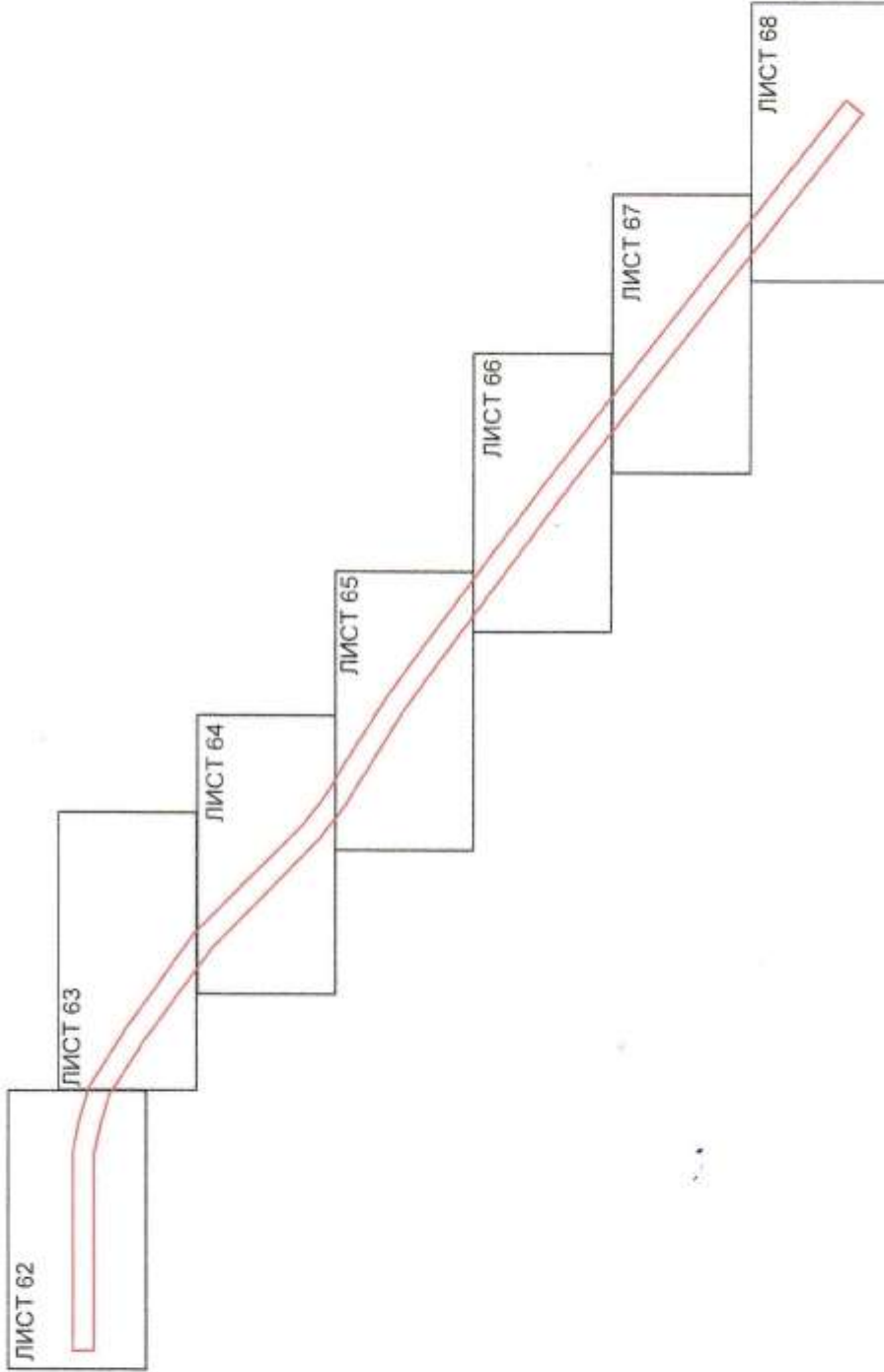
М 1:5400

Ивантеевское сельское поселение Валдайский район Новгородская область	Подп.	Дата
		06.03.18 06.03.18
Земельный кадастровый отдел Ивантеевского сельского поселения Валдайского района Новгородской области		
Получил		

Формирование земельных участков под обслуживание и эксплуатацию автомобильных дорог по адресу: Новгородская область, Валдайский район, Ивантеевское сельское поселение, д. Нива

Проект межевания территории	Стадия	Лист	Листов
	П	60	69
Чертеж межевания территории	ООО "Проектно-Исследовательский Центр"		

Схема расположения листов к чертежу межевания территории для размещения объектов, расположенных по адресу: Новгородская область, Валдайский район, Ивантеевское сельское поселение, д. Яконово

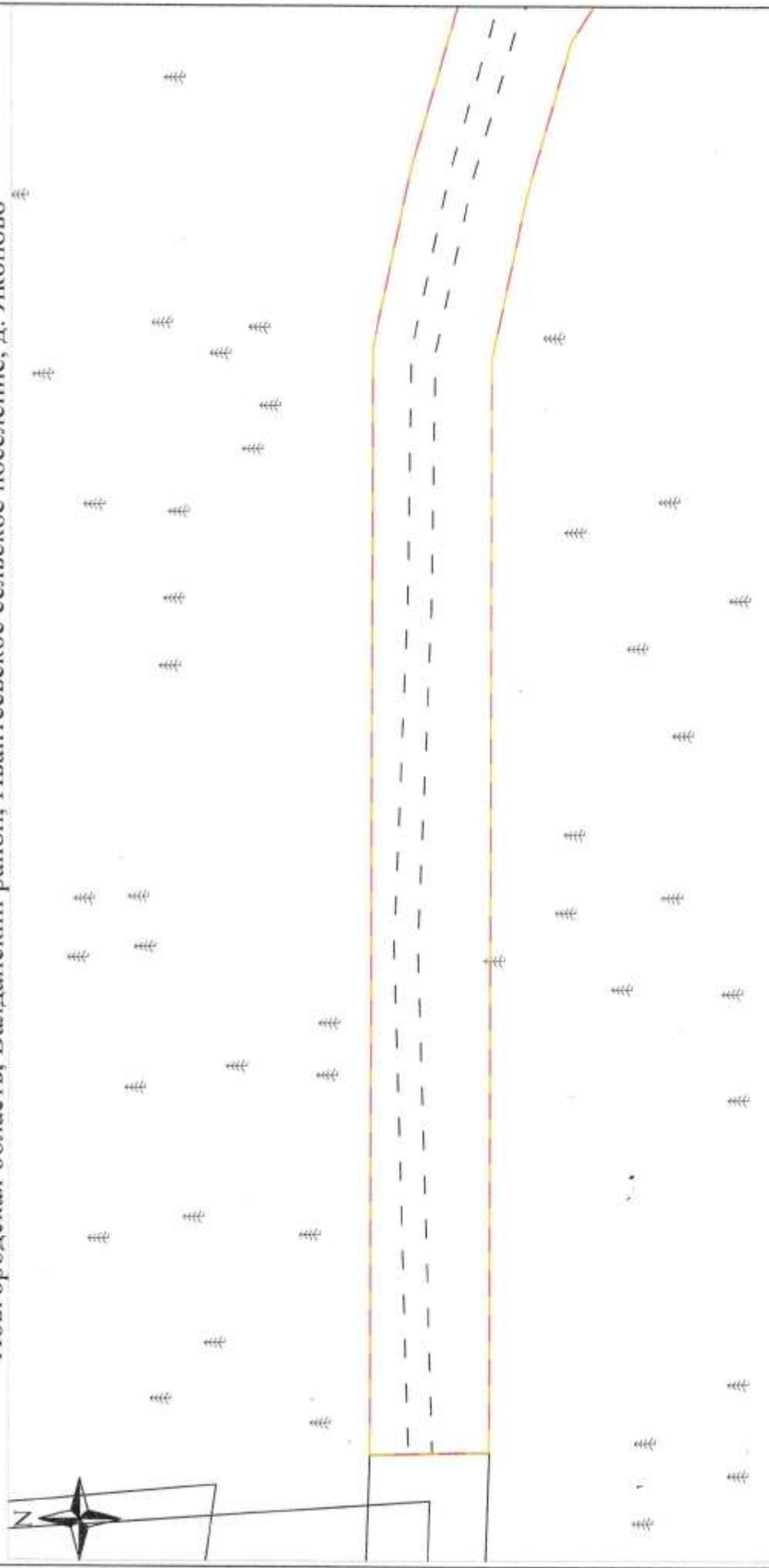


— граница образуемого земельного участка

Изм.	Кол.	Лист	Дата
		№ 1	08.03.2019
Подпись			

Схема расположения листов к чертежу межевания территории для формирования земельных участков под обслуживание и эксплуатацию автомобильных дорог по адресу: Новгородская область, Валдайский район, Ивантеевское сельское поселение, д. Яконово				
Проект межевания территории		Стация	Лист	Листов
		II	61	69
Схема расположения листов к чертежу межевания		ООО "Проектно-Исследовательский Центр"		

Чертеж проекта межевания территории для размещения объектов, расположенных по адресу:
Новгородская область, Валдайский район, Ивантеевское сельское поселение, д. Яконово

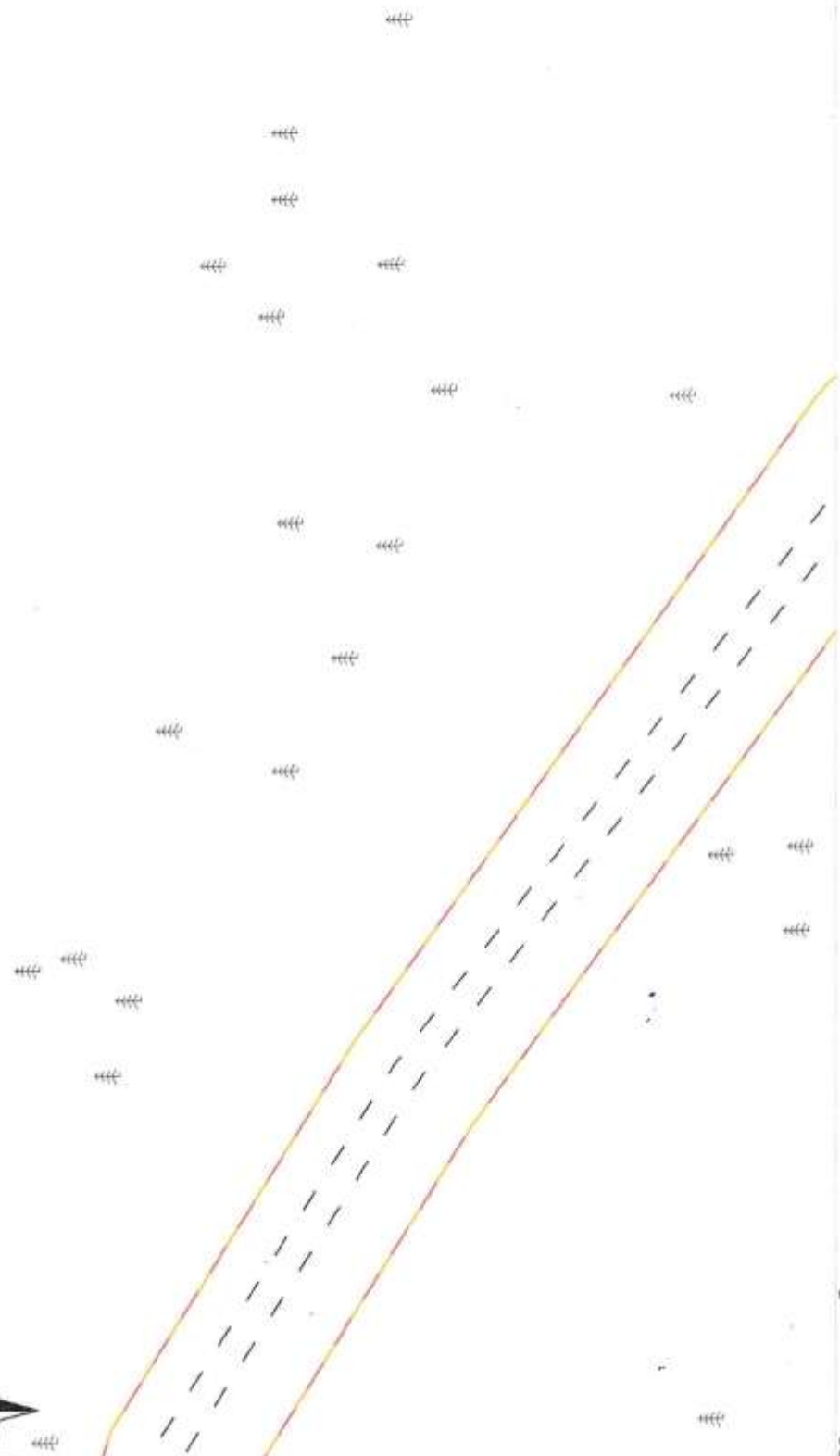


Условные обозначение:

- 52:54:0400001:899 - кадастровый номер земельного участка
- 52:54:0400001 - обозначение кадастрового квартала
- :3У1.:3У1(1) - условный номер образуемого земельного участка
- красные линии
- граница кадастрового квартала
- граница земельного участка по сведениям ГКН
- граница образуемого земельного участка
- граница отрисовки ситуации на местности
- граница охранной зоны
- ДЭП низковольтного напряжения
- линии связи
- строения лежилье, жилые
- растительность, поверхности щебеночные
- грунтовая дорога
- существующая дорога

Изм.	Кол.	Лист	Фол.	Полн.	Дата
1	1	62	62	П	06.03.17
Ивантеевское сельское поселение Валдайский район Новгородская область					
Зав. участка Подпись					
Подпись					
Проект межевания территории Чертеж проекта межевания территории					
Стадия П			Лист 62	Листов 69	ООО "Проектно-Исследовательский Центр"

Чертеж проекта межевания территории для размещения объектов, расположенных по адресу:
Новгородская область, Валдайский район, Ивантеевское сельское поселение, д. Яконово



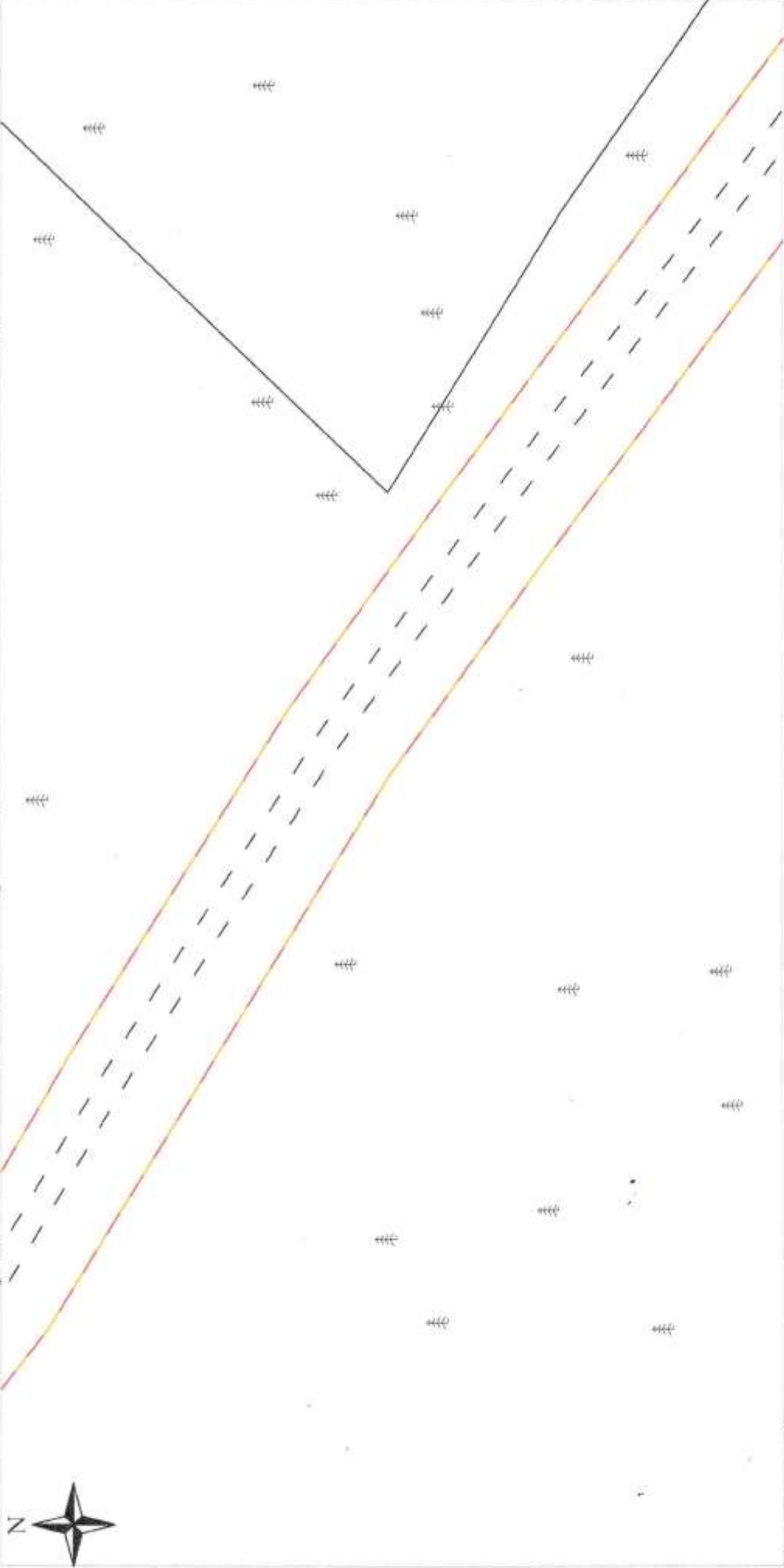
Условные обозначение:

- S2:54-0400001:899 - кадастровый номер земельного участка
- S2:54-0400001 - обозначение кадастрового квартала
- :381.:381(I) - условный номер образуемого земельного участка
- — — — — красные линии
- — — — — граница кадастрового квартала
- — — — — граница земельного участка по сведениям ГКН
- — — — — граница образуемого земельного участка
- — — — — граница отрисовки ситуации на местности
- — — — — граница охранной зоны
- — — — — ДЭП (каждого направления)
- — — — — линии связи
- — — — — строения некаменные, ж/бные
- — — — — растительность, поверхности щебеночные
- — — — — грунтовая дорога
- — — — — существующая дорога

		Изм.	Кол.	Лист	Дата
		1	1	63	08.03.18
Проект межевания территории Чертеж проекта межевания территории		Стадия	Лист	Листов	
		П	63	69	
ООО "Проектно-Исследовательский Центр"					

Формирование земельных участков под обслуживание и эксплуатацию автомобильных дорог по адресу: Новгородская область, Валдайский район, Ивантеевское сельское поселение, д. Яконово

Чертеж проекта межевания территории для размещения объектов, расположенных по адресу:
Новгородская область, Валдайский район, Ивантеевское сельское поселение, д. Яконово



Условные обозначения:

- 52:54:0400001:899 - кадастровый номер земельного участка
- 52:54:0400001 - обозначение кадастрового квартала
- 3У1:3У1(0) - условный номер образуемого земельного участка
- красные линии
- граница кадастрового квартала
- граница земельного участка по сведениям ГРН
- граница образуемого земельного участка
- граница охранный зоны
- ЛЭП низкого напряжения
- линии связи
- строения нежилые, жилые
- растительность, поверхности щебеночные
- грунтовая дорога
- существующая дорога


Подпись: _____

Формирование земельных участков под обслуживание и эксплуатацию автомобильных дорог по адресу: Новгородская область, Валдайский район, Ивантеевское сельское поселение, д. Яконово

Проект межевания территории		Лист	Листов
Чертеж проекта межевания территории		П	69

ООО "Проектно-Исследовательский Центр"

Чертеж проекта межевания территории для размещения объектов, расположенных по адресу:
Новгородская область, Валдайский район, Ивантеевское сельское поселение, д. Яконово

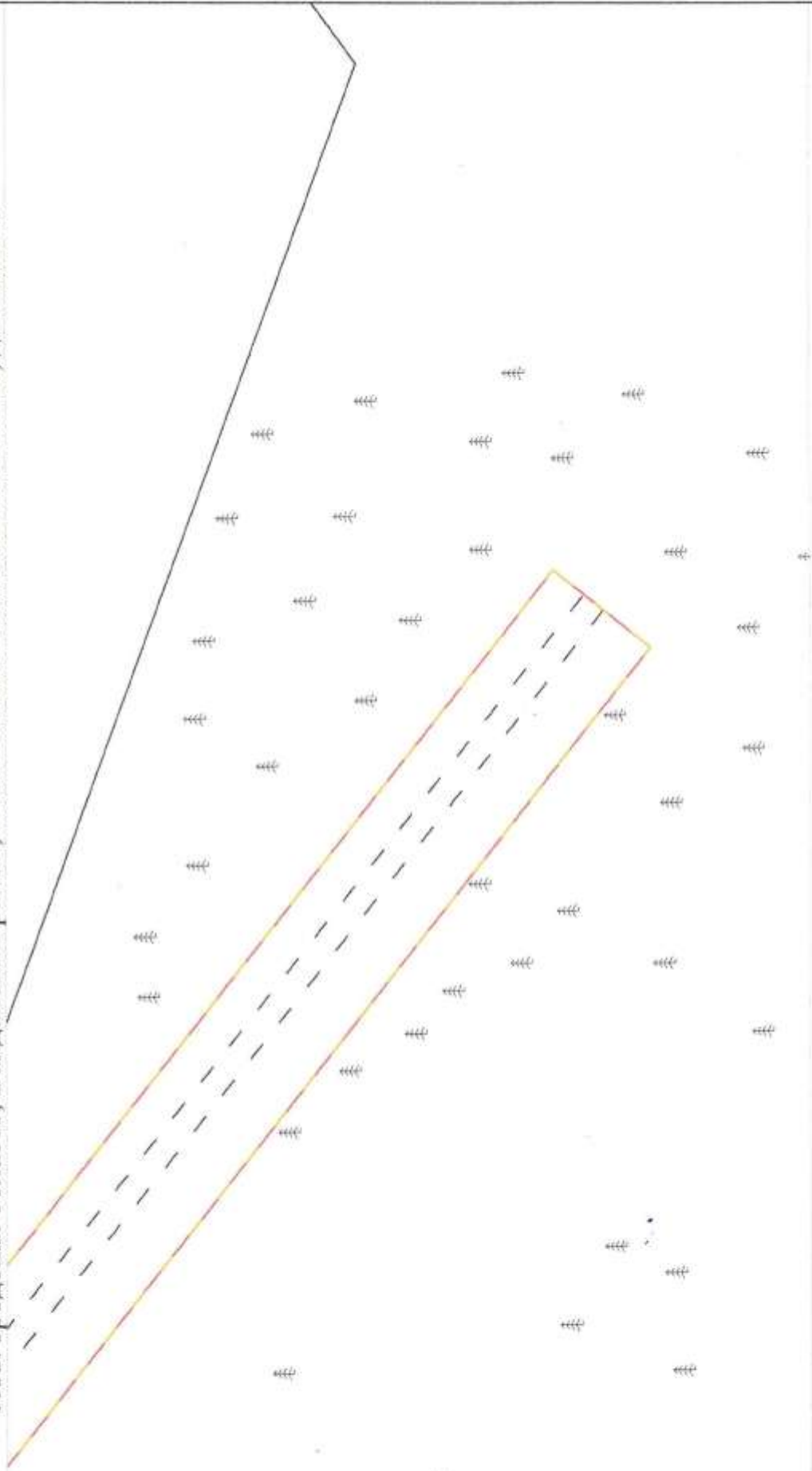


Условные обозначение:

- 52:54:0400001:899 - кадастровый номер земельного участка
- 52:54:0400001 - обозначение кадастрового квартала
- :ЗУ1.:ЗУ1(1) - условный номер образуемого земельного участка
- красные линии
- граница кадастрового квартала
- граница земельного участка по сведениям ГКН
- граница образуемого земельного участка
- граница отрисовки ситуации на местности
- граница охранной зоны
- ЛЭП низкого напряжения
- линии связи
- строения нежилые, жилые
- растительность, поверхности щебеночные
- грунтовая дорога
- существующая дорога

Изм. №	Кол. в лист	Лист	Дата
1	1	67	08.03.18
Подписано: Должность: Руководитель территориального органа Федерального агентства по техническому регулированию и метрологии			
Исполнил			
Проект межевания территории район, Ивантеевское сельское поселение, д. Яконово		Стадия	Листов
		II	67 69
Чертеж проекта межевания территории		ООО "Проектно-Исследовательский Центр"	

Чертеж проекта межевания территории для размещения объектов, расположенных по адресу:
Новгородская область, Валдайский район, Ивантеевское сельское поселение, д. Яконово



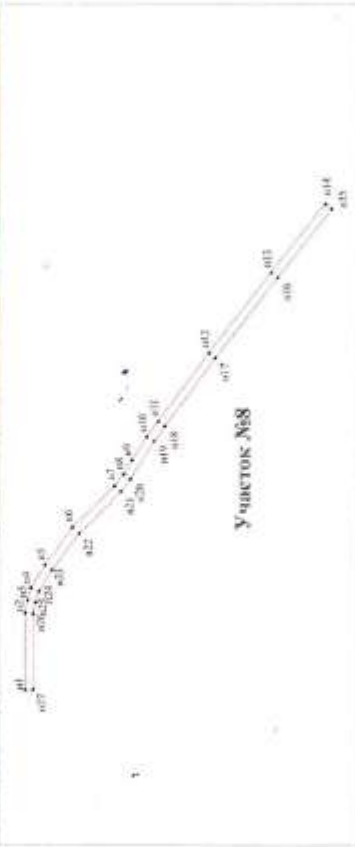

Условные обозначение:

- 52:54:0400001:899 - кадастровый номер земельного участка
- 52:54:0400001 - обозначение кадастрового квартала
- :3У1.:3У1(1) - условный номер образуемого земельного участка
- красные линии
- граница кадастрового квартала
- граница земельного участка по сведениям ГКН
- граница образуемого земельного участка
- граница охранный ситуации на местности
- граница охранный зоны
- ДЭП низкого напряжения
- линии связи
- строения нежилые, жилые
- растительность, поверхности щебеночные
- грунтовая дорога
- существующая дорога

Изм.	Кол.	Лист	Фол.	Погл.	Дата
Испол.					06.03.19
Испол.					08.03.19
Заглавие проекта: Проект межевания территории для размещения объектов по адресу: Новгородская область, Валдайский район, Ивантеевское сельское поселение, д. Яконово					
Получил					
Стадия Лист Листов П 68 69					
Проект межевания территории Чертеж проекта межевания территории					
ООО "Проектно-Исследовательский Центр"					

Формирование земельных участков под обслуживание и эксплуатацию автомобильных дорог по адресу: Новгородская область, Валдайский район, Ивантеевское сельское поселение, д. Яконово

Проект межевания территории для формирования земельных участков под обслуживание и эксплуатацию автомобильных дорог, расположенных по адресу: Новгородская область, Валдайский район, Ивантеевское сельское поселение, д. Яконово



Каталог координат
формированного земельного
участка приведен в
таблице 9 текстовой
части проекта межевания
территории

Площадь: 7043 кв.м

Система
координат: МСК 53

Условные обозначения:

- 52:54:0400001:500 - кадастровый номер земельного участка
- 52:54:0400001 - обозначение кадастрового квартала
- 52:54:0400001:500 - обозначение охранной зоны
- - обозначение поворотной точки образуемого земельного участка
- (red) - граница образуемого земельного участка
- (blue) - граница кадастрового квартала
- (green) - граница охранный зоны
- (black) - граница земельного участка

М 1:4500

Изм.	Кол.	Лист	Дата	Подп.	Дата
			05.03.18		05.03.18
ООО "Проектно-Исследовательский Центр"					
Стадия			Лист	Листов	
II			69	69	
Формирование земельных участков под обслуживание и эксплуатацию автомобильных дорог по адресу: Новгородская область, Валдайский район, Ивантеевское сельское поселение, д. Яконово					
Проект межевания территории					
Чертеж межевания территории					