

Схема границ размещения публичного сервитута





Объект: "ВЛЗ-10 кВ Л-2 ПС Новая (отпайка от опоры №310) "

(наименование объекта)

Местоположение: Новгородская область, Валдайский район
Кадастровые кварталы: 53:03:1430002
Кадастровые номера земельных участков: 53:03:0000000:11749
Система координат: МСК-53 (Зона 2);
Каталог координат: Приложение 1
Площадь сервитута: 123 кв.м



Масштаб 1:2 000

- Используемые условные знаки и обозначения:
-  - граница публичного сервитута;
 -  - граница земельных участков по сведениям ЕГРН;
 -  - граница кадастровых кварталов по сведениям ЕГРН;
 -  - характерная точка границ публичного сервитута;
 - 53:03:1430002 - номер кадастрового квартала по сведениям ЕГРН;
 - :11749 - номер земельного участка по сведениям ЕГРН;
 - 1 - номер поворотной точки границы публичного сервитута.

Подпись _____



/Е.Э. Лысенко/

Дата "12" мая 2022 г.

Система координат МСК-53, зона 2			
Метод определения координат характерных точек границ - аналитический			
Площадь публичного сервитута 123 кв. м.			
Обозначение характерных точек границы	Координаты, м		Средняя квадратическая погрешность определения координат характерных точек границ
	X, м	Y, м	
1	521 493,64	2 313 158,60	0,1
2	521 500,15	2 313 178,57	0,1
3	521 494,60	2 313 180,38	0,1
4	521 488,09	2 313 160,41	0,1
1	521 493,64	2 313 158,60	0,1

Кадастровый инженер



Лысенко Е.Э