

Схема границ размещения публичного сервитута

Объект: "ВЛ-10 кВ №3 ПС Ящерово "

(наименование объекта)

Местоположение: Новгородская область, Валдайский район

Кадастровые кварталы: 53:03:1203001; 53:03:1203002; 53:03:1209001

Кадастровые номера земельных участков: 53:03:0000000:10807; 53:03:0000000:12575; 53:03:0000000:12599; 53:03:1203001:198; 53:03:1203001:200; 53:03:1203001:203; 53:03:1203002:93; 53:03:1203002:120; 53:03:1203002:152; 53:03:1203002:169; 53:03:1203002:175; 53:03:1203002:225; 53:03:1203002:226; 53:03:1203002:243; 53:03:1203002:444; 53:03:1203002:465; 53:03:1203002:466; 53:03:1209001:24; 53:03:1209001:32

Система координат: МСК-53 (Зона 2);





Каталог координат: Приложение 1

Площадь сервитута: 21 154 кв.м



Масштаб 1:5 000

Используемые условные знаки и обозначения:

-  - граница публичного сервитута;
-  - граница земельных участков по сведениям ЕГРН;
-  - граница кадастровых кварталов по сведениям ЕГРН;
-  - характерная точка границ публичного сервитута;
- 53:03:1203001 - номер кадастрового квартала по сведениям ЕГРН;
- :200 - номер земельного участка по сведениям ЕГРН;
- 1 - номер поворотной точки границы публичного сервитута.

Подпись



/Е.Э. Лысенко/

Дата "11" мая 2022 г.

Система координат МСК-53, зона 2			
Метод определения координат характерных точек границ - аналитический			
Площадь публичного сервитута 21 154 кв. м.			
Обозначение характерных точек границы	Координаты, м		Средняя квадратическая погрешность определения координат характерных точек границ
	X, м	Y, м	
1	522 005,63	2 293 818,16	0,1
2	521 997,03	2 293 833,06	0,1
3	521 988,19	2 293 850,22	0,1
4	521 975,33	2 293 870,62	0,1
5	521 869,67	2 294 043,47	0,1
6	521 845,86	2 294 072,22	0,1
7	521 836,92	2 294 081,61	0,1
8	521 841,14	2 294 082,19	0,1
9	521 833,70	2 294 135,86	0,1
10	521 827,09	2 294 182,14	0,1
11	521 832,14	2 294 206,30	0,1
12	521 860,78	2 294 327,72	0,1
13	521 883,62	2 294 426,09	0,1
14	521 890,92	2 294 459,59	0,1
15	521 898,93	2 294 493,44	0,1
16	521 906,49	2 294 527,19	0,1
17	521 913,88	2 294 555,91	0,1
18	521 918,30	2 294 553,03	0,1
19	521 920,38	2 294 561,13	0,1
20	521 929,17	2 294 596,61	0,1
21	521 933,05	2 294 617,82	0,1
22	521 927,54	2 294 615,48	0,1
23	521 929,91	2 294 628,47	0,1
24	521 935,14	2 294 729,26	0,1
25	521 939,31	2 294 828,16	0,1
26	521 943,95	2 294 820,57	0,1
27	521 946,19	2 294 866,82	0,1
28	521 941,15	2 294 865,98	0,1
29	521 942,20	2 294 889,87	0,1
30	521 947,18	2 294 889,28	0,1
31	521 948,81	2 294 926,92	0,1
32	521 943,69	2 294 924,31	0,1
33	521 943,83	2 294 927,55	0,1
34	521 902,85	2 294 934,09	0,1
35	521 786,12	2 294 953,29	0,1
36	521 695,13	2 294 967,72	0,1
37	521 628,87	2 294 979,82	0,1
38	521 573,79	2 294 988,61	0,1
39	521 508,80	2 294 999,62	0,1
40	521 458,24	2 295 007,91	0,1
41	521 402,29	2 295 017,79	0,1
42	521 343,51	2 295 027,18	0,1
43	521 313,79	2 294 993,64	0,1
44	521 291,13	2 294 966,20	0,1
45	521 264,36	2 294 934,67	0,1
46	521 254,74	2 294 931,28	0,1
47	521 256,21	2 294 927,10	0,1
48	521 253,29	2 294 927,19	0,1
49	521 182,52	2 294 960,96	0,1
50	521 144,13	2 294 995,99	0,1
51	521 068,07	2 295 062,89	0,1
52	521 026,93	2 295 077,60	0,1
53	520 939,68	2 295 101,09	0,1
54	520 930,50	2 295 108,73	0,1
55	520 930,22	2 295 112,71	0,1
56	520 926,20	2 295 109,10	0,1
57	520 927,54	2 295 107,61	0,1
58	520 928,51	2 295 108,48	0,1
59	520 928,56	2 295 107,74	0,1
60	520 938,74	2 295 099,28	0,1
61	521 026,34	2 295 075,69	0,1
62	521 067,03	2 295 061,14	0,1
63	521 142,80	2 294 994,50	0,1
64	521 181,39	2 294 959,28	0,1
65	521 252,80	2 294 925,21	0,1
66	521 256,92	2 294 925,08	0,1
67	521 257,10	2 294 924,58	0,1
68	521 264,12	2 294 918,11	0,1
69	521 271,71	2 294 926,34	0,1
70	521 299,56	2 294 959,14	0,1
71	521 322,15	2 294 986,48	0,1
72	521 347,74	2 295 015,36	0,1
73	521 400,47	2 295 006,94	0,1
74	521 456,40	2 294 997,06	0,1
75	521 506,99	2 294 988,77	0,1
76	521 572,01	2 294 977,76	0,1

77	521 627,02	2 294 968,97	0,1
78	521 693,28	2 294 956,88	0,1
79	521 784,37	2 294 942,44	0,1
80	521 931,91	2 294 918,32	0,1
81	521 927,32	2 294 915,98	0,1
82	521 926,26	2 294 891,47	0,1
83	521 931,24	2 294 890,97	0,1
84	521 930,10	2 294 865,21	0,1
85	521 925,10	2 294 865,45	0,1
86	521 923,76	2 294 837,75	0,1
87	521 928,75	2 294 837,51	0,1
88	521 928,17	2 294 825,42	0,1
89	521 924,15	2 294 729,78	0,1
90	521 918,96	2 294 629,74	0,1
91	521 915,42	2 294 610,33	0,1
92	521 909,91	2 294 607,99	0,1
93	521 908,63	2 294 601,02	0,1
94	521 899,73	2 294 565,14	0,1
95	521 904,15	2 294 562,26	0,1
96	521 895,79	2 294 529,76	0,1
97	521 888,21	2 294 495,91	0,1
98	521 880,20	2 294 462,02	0,1
99	521 872,89	2 294 428,52	0,1
100	521 865,20	2 294 395,78	0,1
101	521 850,07	2 294 330,23	0,1
102	521 842,46	2 294 298,46	0,1
103	521 834,55	2 294 263,90	0,1
104	521 821,40	2 294 208,68	0,1
105	521 815,93	2 294 182,50	0,1
106	521 822,81	2 294 134,32	0,1
107	521 830,25	2 294 080,68	0,1
108	521 834,48	2 294 081,27	0,1
109	521 844,36	2 294 070,89	0,1
110	521 868,04	2 294 042,30	0,1
111	521 973,63	2 293 869,57	0,1
112	521 986,45	2 293 849,23	0,1
113	521 995,27	2 293 832,10	0,1
114	522 003,90	2 293 817,16	0,1
1	522 005,63	2 293 818,16	0,1
Контур 2			
115	520 925,10	2 295 107,75	0,1
116	520 923,46	2 295 106,61	0,1
117	520 926,75	2 295 101,89	0,1
118	520 933,13	2 295 096,79	0,1
119	520 935,98	2 295 091,86	0,1
120	520 937,31	2 295 079,97	0,1
121	520 938,75	2 295 070,12	0,1
122	520 942,65	2 295 030,67	0,1
123	520 944,29	2 295 015,34	0,1
124	520 945,12	2 295 005,09	0,1
125	520 945,03	2 295 004,47	0,1
126	520 942,49	2 295 009,19	0,1
127	520 913,85	2 294 993,79	0,1
128	520 874,07	2 294 973,95	0,1
129	520 878,98	2 294 964,11	0,1
130	520 918,91	2 294 984,02	0,1
131	520 947,70	2 294 999,50	0,1
132	520 946,60	2 295 001,55	0,1
133	520 947,14	2 295 005,02	0,1
134	520 946,29	2 295 015,53	0,1
135	520 944,64	2 295 030,88	0,1
136	520 940,74	2 295 070,36	0,1
137	520 939,29	2 295 080,23	0,1
138	520 937,93	2 295 092,50	0,1
139	520 934,67	2 295 098,12	0,1
140	520 928,23	2 295 103,27	0,1
115	520 925,10	2 295 107,75	0,1

Кадастровый инженер



Лысенко Е.Э